UAB „STATYBA IR PROJEKTAVIMAS“, į. k. 300935637,
Adresas: Vytenio g. 6, Vilnius, tel. +3706 360 1000
info@statyba-projektavimas.lt, www.statyba-projektavimas.lt

PROJEKTO PAVADINIMAS	**Pusiau požeminių atliekų surinkimo konteinerių aikštelių Kaišiadorių rajono teritorijoje projektas**
ADRESAS:	**Kaišiadorių savivaldybė**
UŽSAKOVAS:	**Kaišiadorių rajono savivaldybės administracija**
STATINIO KATEGORIJA:	**Nesudėtingi statiniai (I gr.)**
STATYBOS RŪŠIS:	**Nauja statyba**
STATINIO NAUDOJIMO PASKIRTIS:	**Kitos paskirties inžineriniai statiniai (12)**
PROJEKTAVIMO DARBŲ STADIJA:	**Supaprastintas projektas**
LAIDA:	**0**
BYLA:	**2018-01-04-SPP**
TOMAS:	**I**

Direktorius	AV. Parašas	Marius Matuliukštis
PV/PDV	Parašas	Marius Matuliukštis KA 33679, 32155, 31159
PDV	Parašas	Dalia Kriaučiūnienė A 1511
Užsakovas „Pritariu“:	Parašas	Kaišiadorių rajono savivaldybės administracija Statybos, infrastruktūros ir urbanistikos skyriaus vedėjas Rimantas Želvys

2018 m.

PROJEKTO DOKUMENTŲ SUDĖTIES ŽINIARAŠTIS

Dokumento žymuo	Lapų sk.	Laida	Dokumento pavadinimas	Pastabos	Lapo Nr.
2018-01-04-SPP	1	0	Titulinis lapas		1
2018-01-04-SPP	4	0	Projekto sudėties žiniaraštis		2
2018-01-04-SPP	3	0	Pagrindinių normatyvinių statybos techninių dokumentų, kuriais vadovaujantis parengtas supaprastintas projektas, sąrašas		6
2018-01-04-SPP	5	0	Bendrieji statinio rodikliai		9
2018-01-04-SPP	12	0	Aiškinamasis raštas		15
2018-01-04-SPP	18	0	Techninės specifikacijos		31
2018-01-04-SPP	5	0	Sąnaudų kiekių žiniaraštis		50
	1	0	Pritarimų, suderinimų sąrašas		55
	5	0	Techninė užduotis, specifikacija		56
	2	0	Kaišiadorių savivaldybės administracijos direktoriaus įsakymas		65
	16	0	Kaišiadorių savivaldybės administracijos direktoriaus įsakymas		67
	23	0	RC išrašas su panaudos dokumentais		82
	5	0	Gretimo sklypo bendrasavininkų sutikimai su RC išrašais		115
	1	0	Projekto vadovo paskyrimo dokumentas		120
	1	0	Registracijos pažymėjimas		121
	5	0	Kvalifikaciniai dokumentai		122

	1	0	Legalios programinės įrangos sąrašas		127
	3	0	Projektuotojo civilinės atsakomybės draudimas		128
	38	0	Topografinės nuotraukos		131
VISO:					

Brėžinio indeksas	Lapų sk.	Laida	Brėžinio pavadinimas	Pastabos	Lapo Nr.
2018-01-04-SPP-001	1	0	Konteinerių aikštelė Nr.1		158
2018-01-04-SPP-002	1	0	Konteinerių aikštelė Nr.2		159
2018-01-04-SPP-003	1	0	Konteinerių aikštelė Nr.3		160
2018-01-04-SPP-004	1	0	Konteinerių aikštelė Nr.4		161
2018-01-04-SPP-005	1	0	Konteinerių aikštelė Nr.5		162
2018-01-04-SPP-006	1	0	Konteinerių aikštelė Nr.6		163
2018-01-04-SPP-007	1	0	Konteinerių aikštelė Nr.7		164
2018-01-04-SPP-008	1	0	Konteinerių aikštelė Nr.8		165
2018-01-04-SPP-009	1	0	Konteinerių aikštelė Nr.9		166
2018-01-04-SPP-010	1	0	Konteinerių aikštelė Nr.10		167
2018-01-04-SPP-011	1	0	Konteinerių aikštelė Nr.11		168
2018-01-04-SPP-012	1	0	Konteinerių aikštelė Nr.12		169
2018-01-04-SPP-013	1	0	Konteinerių aikštelė Nr.13		170
2018-01-04-SPP-014	1	0	Konteinerių aikštelė Nr.14		171
2018-01-04-SPP-015	1	0	Konteinerių aikštelė Nr.15		172
2018-01-04-SPP-016	1	0	Konteinerių aikštelė Nr.16		173
2018-01-04-SPP-017	1	0	Konteinerių aikštelė Nr.17		174

2018-01-04-SPP-018	1	0	Konteinerių aikštelė Nr.18		175
2018-01-04-SPP-019	1	0	Konteinerių aikštelė Nr.19		176
2018-01-04-SPP-020	1	0	Konteinerių aikštelė Nr.20		177
2018-01-04-SPP-021	1	0	Konteinerių aikštelė Nr.21		178
2018-01-04-SPP-022	1	0	Konteinerių aikštelė Nr.22		179
2018-01-04-SPP-023	1	0	Konteinerių aikštelė Nr.23		180
2018-01-04-SPP-024	1	0	Konteinerių aikštelė Nr.24		181
2018-01-04-SPP-025	1	0	Konteinerių aikštelė Nr.25		182
2018-01-04-SPP-026	1	0	Konteinerių aikštelė Nr.26		183
2018-01-04-SPP-027	1	0	Konteinerių aikštelė Nr.27		184
2018-01-04-SPP-028	1	0	Konteinerių aikštelė Nr.28		185
2018-01-04-SPP-029	1	0	Konteinerių aikštelė Nr.29		186
2018-01-04-SPP-030	1	0	Konteinerių aikštelė Nr.30		187
2018-01-04-SPP-031	1	0	Konteinerių aikštelė Nr.31		188
2018-01-04-SPP-032	1	0	Konteinerių aikštelė Nr.32		189
2018-01-04-SPP-033	1	0	Konteinerių aikštelė Nr.33		190
2018-01-04-SPP-034	1	0	Konteinerių aikštelė Nr.35		191
2018-01-04-SPP-035	1	0	Konteinerių aikštelė Nr.35		192
2018-01-04-SPP-036	1	0	Konteinerių aikštelė Nr.36		193
2018-01-04-SPP-037	1	0	Konteinerių aikštelė Nr.37		194
2018-01-04-SPP-038	1	0	Konteinerių aikštelė Nr.38		195
2018-01-04-SPP-SA-001	1	0	4 konteinerių aikštelės brėžinys. IV schema		196
2018-01-04-SPP-SA-002	1	0	5 konteinerių aikštelės brėžinys. III schema		197
2018-01-04-SPP-SA-003	1	0	6 konteinerių aikštelės brėžinys. II schema		198

2018-01-04-SPP-SA-004	1	0	7 konteinerių aikštelės brėžinys. I schema		199
2018-01-04-SPP-SK-001	1	0	3 m³ konteinerio montavimo schema		200
2018-01-04-SPP-SK-002	1	0	5 m³ konteinerio montavimo schema		201
VISO:					

PAGRINDINIŲ NORMATYVINIŲ STATYBOS TECHNINIŲ DOKUMENTŲ, KURIAIS VADOVAUJANTIS PARENGTAS PROJEKTAS, SĄRAŠAS	
Lietuvos Respublikos statybos įstatymas	NR. I-1240
Lietuvos Respublikos teritorijų planavimo įstatymas	NR. I-1120
Lietuvos Respublikos aplinkos apsaugos įstatymas	NR. I-2223
Lietuvos Respublikos atliekų tvarkymo įstatymas	NR. IX-1004
Lietuvos Respublikos žemės įstatymas	NR. I-446
Lietuvos Respublikos nekilnojamojo kultūros paveldo apsaugos įstatymas	NR. I-733
Lietuvos Respublikos planuojamos ūkinės veiklos poveikio aplinkai vertinimo įstatymas	Nr. I-1495
LR Vyriausybė. Nutarimas „Dėl specialiųjų žemės ir miško naudojimo sąlygų patvirtinimo“	NR. 343
LR Vyriausybė. Nutarimas „Dėl pažeistos žemės rekultivavimo ir derlingojo dirvožemio sluoksnio išsaugojimo“	NR. 1116
LR Vyriausybė. Nutarimas „Dėl valstybinio atliekų tvarkymo 2014–2020 metų plano patvirtinimo“	NR. 519
LR Statybos ir urbanistikos ministerijos įsakymas „Dėl želdinių apsaugos, vykdant statybos darbus, taisyklių patvirtinimo“	NR. 214
LR Aplinkos ministro įsakymas „Dėl nuotekų tvarkymo reglamento patvirtinimo“	NR. D1-236
LR Aplinkos ministro įsakymas „Dėl paviršinių nuotekų tvarkymo reglamento patvirtinimo“	NR. D1-193
LR Aplinkos ministro įsakymas „Dėl Lietuvos Respublikos aplinkos apsaugos normatyvinio dokumento LAND 9-2009 „Naftos produktais užterštų teritorijų tvarkymo aplinkos apsaugos reikalavimai“ patvirtinimo	NR. D1-694
LR Aplinkos ministro įsakymas „Dėl Minimalių komunalinių atliekų tvarkymo paslaugos kokybės reikalavimų patvirtinimo“	Nr. D1-857
LR Žemės ūkio ministro įsakymas „Nekilnojamojo turto objektų kadastrinių matavimų ir kadastro duomenų surinkimo bei tikslinimo taisyklių patvirtinimo“	NR. 522
LR Aplinkos ministro įsakymas „Dėl atliekų tvarkymo taisyklių patvirtinimo“	NR. 217
LR Aplinkos ministro įsakymas „Dėl statybinių atliekų tvarkymo taisyklių patvirtinimo“	NR. D1-698
LR Socialinės apsaugos ir darbo ministro įsakymas „Dėl darboviečių įrengimo statybvietėse nuostatų patvirtinimo“	NR. A1-22/D1-34

LR Svekatos psaugos ministro įsakymas „Dėl sanitarinių apsaugos zonų ribų nustatymo ir režimo taisyklių patvirtinimo“	NR.V-586
„Normatyviniai statybos techniniai dokumentai“	STR 1.01.02:2016
„Inžineriniai geologiniai ir geotechniniai tyrimai“	STR 1.04.02:2011
„Statinio projektavimas, projekto ekspertizė“	STR 1.04.04:2017
„Statinio statybos rūšys“	STR 1.01.08:2002
„Statinių klasifikavimas“	STR 1.01.03:2017
„Statinio projekto vykdymo priežiūra”	STR 1.09.04:2007
„Statybą leidžiantys dokumentai. Statybos užbaigimas. Statybos sustabdymas. Savavališkos statybos padarinių šalinimas. Statybos pagal neteisėtai išduotą statybą leidžiantį dokumentą padarinių šalinimas“	STR 1.05.01:2017
„Statinio naudojimo paskirtis ir gyvavimo trukmė“	STR 1.12.06:2002
„Esminiai statinio reikalavimai. Gaisrinė sauga”	STR 2.01.01(2):1999
„Esminiai statinio reikalavimai. Higiena, sveikata, aplinkos apsauga”	STR 2.01.01(3):1999
„Esminis statinio reikalavimas. Naudojimo sauga”	STR 2.01.01(4):2008
„Esminis statinio reikalavimas. Apsauga nuo triukšmo”	STR 2.01.01(5):2008
„Esminis statinio reikalavimas. Mechaninis atsparumas ir pastovumas“	STR 2.01.01(1):2005
„Esminis statinio reikalavimas. Energijos taupymas ir šilumos išsaugojimas”	STR 2.01.01(6):2008
„Vandentiekis ir nuotekų šalintuvas. Pastato inžinerinės sistemos. Lauko inžineriniai tinklai“	STR 2.07.01:2003
„Statinio projektas. Bendrieji įforminimo reikalavimai“	LST 1516:2015
„Surenkamieji betono gaminiai. Gatvių ir parkų tvarkymo elementai“	LST EN 12898:2004
„Statybos darbai. Statinio statybos priežiūra“	STR 1.06.01:2016
„Statybiniai tyrimai. Statinio avarija“	STR 1.03.01:2016
„Statybinių konstrukcijų projektavimo pagrindai“	STR 2.05.03:2003
„Poveikiai ir apkrovos“	STR 2.05.04:2003
„Statiniai ir teritorijos. Reikalavimai žmonių su negalia reikmėms“	STR 2.03.01:2001
“Gatvės ir vietinės reikšmės keliai. Bendrieji reikalavimai“	STR 2.06.04:2014

„Lauko sąlygomis naudojamos įrangos į aplinką skleidžiamo triukšmo valdymas“	STR 2.01.08:2003
„Statybos dalyvių atestavimo ir teisės pripažinimo tvarkos aprašas“	STR 1.02.01:2017
Automobilių kelių standartizuotų dangų konstrukcijų projektavimo taisyklės KPT SDK 07	NR. V-7
Gaisrinės saugos pagrindiniai reikalavimai (TAR, 2014-04-03, Nr. 4078)	NR. 1-144
LRAM „Dėl Lietuvos aplinkos apsaugos Normatyvinio dokumento LAND 4-99 tvirtinimo“	NR. 417
2011-03-09 Europos Parlamento ir Tarybos reglamentas (ES) Nr.305/2011	

PRITARIU:
Žemės ūkio ir aplinkosaugos skyriaus vyriausiasis specialistas
Vidmantas Malinauskas
(parašas, v., pavardė)

BENDRIEJI STATINIŲ RODIKLIAI

Eil. Nr.	Pavadinimas	Mato vnt.	Kiekis	Pastabos
I	**KITI STATINIA**			
-	**Pusiau požeminių atliekų surinkimo konteinerių aikštelių bendras skaičius**	**Vnt.**	**38**	
-	Atliekų rūšiavimo konteineris 3 m³ talpos	Vnt.	60	
-	Atliekų rūšiavimo konteineris 5 m³ talpos	Vnt.	134	
1.	**Pusiau požeminių konteinerių aikštelė (kiti inžineriniai statiniai) Nr.1 adresu: Gedimino g. 26, Kaišiadorių m.**			
1.1.	Pusiau požeminių konteinerių aikštelė *	m^2	50,19	*II schema*
1.2.	Atliekų rūšiavimo konteineris 3 m³ talpos	Vnt.	2	
1.2.	Atliekų rūšiavimo konteineris 5 m³ talpos	Vnt.	4	
2.	**Pusiau požeminių konteinerių aikštelė (kiti inžineriniai statiniai) Nr.2 adresu: Gedimino g. 20, Kaišiadorių m., sklypuose kadastro Nr. 4918/0041:13 ir kadastro Nr. 4918/0041:19.**			
2.1.	Pusiau požeminių konteinerių aikštelė *	m^2	51,51	*II schema*
2.2.	Atliekų rūšiavimo konteineris 3 m³ talpos	Vnt.	2	
2.3.	Atliekų rūšiavimo konteineris 5 m³ talpos	Vnt.	4	
3.	**Pusiau požeminių konteinerių aikštelė (kiti inžineriniai statiniai) Nr.3 adresu: Birutės g. 3, Kaišiadorių m.**			
3.1.	Pusiau požeminių konteinerių aikštelė *	m^2	54,60	*II schema*
3.2.	Atliekų rūšiavimo konteineris 3 m³ talpos	Vnt.	2	
3.3.	Atliekų rūšiavimo konteineris 5 m³ talpos	Vnt.	4	
4.	**Pusiau požeminių konteinerių aikštelė (kiti inžineriniai statiniai) Nr.4 adresu: Gedimino g. 75, Kaišiadorių m., sklype kadastro Nr. 4918/0042:14**			
4.1.	Pusiau požeminių konteinerių aikštelė *	m^2	34,97	*IV schema*
4.2.	Atliekų rūšiavimo konteineris 3 m³ talpos	Vnt.	1	
4.3.	Atliekų rūšiavimo konteineris 5 m³ talpos	Vnt.	3	
5.	**Pusiau požeminių konteinerių aikštelė (kiti inžineriniai statiniai) Nr.5 adresu: Gedimino g. 44, Kaišiadorių m.**			
5.1.	Pusiau požeminių konteinerių aikštelė *	m^2	34,65	*IV schema*

5.2.	Atliekų rūšiavimo konteineris 3 m³ talpos	Vnt.	1	
5.3.	Atliekų rūšiavimo konteineris 5 m³ talpos	Vnt.	3	
6.	**Pusiau požeminių konteinerių aikštelė (kiti inžineriniai statiniai) Nr.6 adresu: Girelės g. 37, Kaišiadorių m.**			
6.1.	Pusiau požeminių konteinerių aikštelė *	m^2	52,05	*II schema*
6.2.	Atliekų rūšiavimo konteineris 3 m³ talpos	Vnt.	2	
6.3.	Atliekų rūšiavimo konteineris 5 m³ talpos	Vnt.	4	
7.	**Pusiau požeminių konteinerių aikštelė (kiti inžineriniai statiniai) Nr.7 adresu: Girelės g. 49, Kaišiadorių m., sklype kadastro Nr. 4918/0055:27.**			
7.1.	Pusiau požeminių konteinerių aikštelė *	m^2	52,05	*II schema*
7.2.	Atliekų rūšiavimo konteineris 3 m³ talpos	Vnt.	2	
7.3.	Atliekų rūšiavimo konteineris 5 m³ talpos	Vnt.	4	
8.	**Pusiau požeminių konteinerių aikštelė (kiti inžineriniai statiniai) Nr.8 adresu: Gedimino g. 101, Kaišiadorių m.**			
8.1.	Pusiau požeminių konteinerių aikštelė *	m^2	69,50	*I schema*
8.2.	Atliekų rūšiavimo konteineris 3 m³ talpos	Vnt.	2	
8.3.	Atliekų rūšiavimo konteineris 5 m³ talpos	Vnt.	5	
9.	**Pusiau požeminių konteinerių aikštelė (kiti inžineriniai statiniai) Nr.9 adresu: Gedimino g. 111, Kaišiadorių m.**			
9.1.	Pusiau požeminių konteinerių aikštelė *	m^2	52,25	*II schema*
9.2.	Atliekų rūšiavimo konteineris 3 m³ talpos	Vnt.	2	
9.3.	Atliekų rūšiavimo konteineris 5 m³ talpos	Vnt.	4	
10.	**Pusiau požeminių konteinerių aikštelė (kiti inžineriniai statiniai) Nr.10 adresu: Gedimino g. 123, Kaišiadorių m., sklypuose kadastro Nr. 4918/0067:15 ir kadastro Nr. 4918/0067:17.**			
10.1.	Pusiau požeminių konteinerių aikštelė *	m^2	38,16	*II schema*
10.2.	Atliekų rūšiavimo konteineris 3 m³ talpos	Vnt.	2	
10.3.	Atliekų rūšiavimo konteineris 5 m³ talpos	Vnt.	4	
11.	**Pusiau požeminių konteinerių aikštelė (kiti inžineriniai statiniai) Nr.11 V.Ruokio g. 3/ Maironio g. 58, Kaišiadorių m. (sklype kadastro Nr. 4918/0055:16)**			
11.1.	Pusiau požeminių konteinerių aikštelė *	m^2	51,51	*II schema*
11.2.	Atliekų rūšiavimo konteineris 3 m³ talpos	Vnt.	2	
11.3.	Atliekų rūšiavimo konteineris 5 m³ talpos	Vnt.	4	
12.	**Pusiau požeminių konteinerių aikštelė (kiti inžineriniai statiniai) Nr.12 adresu: Gedimino g. 92, Kaišiadorių m., sklype kadastro Nr. 4918/0055:28**			
12.1.	Pusiau požeminių konteinerių aikštelė *	m^2	55,75	*II schema*
12.2.	Atliekų rūšiavimo konteineris 3 m³ talpos	Vnt.	2	
12.3.	Atliekų rūšiavimo konteineris 5 m³ talpos	Vnt.	4	
13.	**Pusiau požeminių konteinerių aikštelė (kiti inžineriniai statiniai) Nr.13 adresu: Gedimino g. 88, Kaišiadorių m.**			
13.1.	Pusiau požeminių konteinerių aikštelė KAK*	m^2	17,87	*II schema*
13.2.	Pusiau požeminių konteinerių aikštelė AŽK*	m^2	35,40	*II schema*

13.3.	Atliekų rūšiavimo konteineris 3 m³ talpos	Vnt.	2	
13.4.	Atliekų rūšiavimo konteineris 5 m³ talpos	Vnt.	4	
14.	**Pusiau požeminių konteinerių aikštelė (kiti inžineriniai statiniai) Nr.14 adresu: Parko g. 13/ Gedimino g. 132, Kaišiadorių m.**			
14.1.	Pusiau požeminių konteinerių aikštelė *	m^2	52,06	*II schema*
14.2.	Atliekų rūšiavimo konteineris 3 m³ talpos	Vnt.	2	
14.3.	Atliekų rūšiavimo konteineris 5 m³ talpos	Vnt.	4	
15.	**Pusiau požeminių konteinerių aikštelė (kiti inžineriniai statiniai) Nr.15 adresu: J.Basanavičiaus g. 3/7, Kaišiadorių m., sklype kadastro Nr. 4918/0042:15.**			
15.1.	Pusiau požeminių konteinerių aikštelė *	m^2	31,88	*IV schema*
15.2.	Atliekų rūšiavimo konteineris 3 m³ talpos	Vnt.	1	
15.3.	Atliekų rūšiavimo konteineris 5 m³ talpos	Vnt.	3	
16.	**Pusiau požeminių konteinerių aikštelė (kiti inžineriniai statiniai) Nr.16 adresu: Miškininkų g. 1, Kaišiadorių m.**			
16.1.	Pusiau požeminių konteinerių aikštelė *	m^2	42,95	*III schema*
16.2.	Atliekų rūšiavimo konteineris 3 m³ talpos	Vnt.	2	
16.3.	Atliekų rūšiavimo konteineris 5 m³ talpos	Vnt.	3	
17.	**Pusiau požeminių konteinerių aikštelė (kiti inžineriniai statiniai) Nr.17 adresu: Parko g. 23, Kaišiadorių m.**			
17.1.	Pusiau požeminių konteinerių aikštelė *	m^2	34,97	*IV schema*
17.2.	Atliekų rūšiavimo konteineris 3 m³ talpos	Vnt.	1	
17.3.	Atliekų rūšiavimo konteineris 5 m³ talpos	Vnt.	3	
18.	**Pusiau požeminių konteinerių aikštelė (kiti inžineriniai statiniai) Nr.18 adresu: Miško parkas (estrada), Kaišiadorių m., sklype kadastro Nr. 49018/004:25.**			
18.1.	Pusiau požeminių konteinerių aikštelė *	m^2	34,72	*IV schema*
18.2.	Atliekų rūšiavimo konteineris 3 m³ talpos	Vnt.	1	
18.3.	Atliekų rūšiavimo konteineris 5 m³ talpos	Vnt.	3	
19.	**Pusiau požeminių konteinerių aikštelė (kiti inžineriniai statiniai) Nr.19 adresu: Gedimino g., Ščebnicos poilsivietė (maudykla), Kaišiadorių m. sklype kadastro Nr. 4918/0065:442**			
19.1.	Pusiau požeminių konteinerių aikštelė *	m^2	34,97	*IV schema*
19.2.	Atliekų rūšiavimo konteineris 3 m³ talpos	Vnt.	1	
19.3.	Atliekų rūšiavimo konteineris 5 m³ talpos	Vnt.	3	
20.	**Pusiau požeminių konteinerių aikštelė (kiti inžineriniai statiniai) Nr.20 adresu: Tvenkinių g. 2, Gudienos k., Kaišiadorių aplinkės sen.**			
20.1.	Pusiau požeminių konteinerių aikštelė *	m^2	20,43	*IV schema*
20.2.	Atliekų rūšiavimo konteineris 3 m³ talpos	Vnt.	1	
20.3.	Atliekų rūšiavimo konteineris 5 m³ talpos	Vnt.	3	
21.	**Pusiau požeminių konteinerių aikštelė (kiti inžineriniai statiniai) Nr.21 adresu: Instituto g. 2, Gudienos k., Kaišiadorių aplinkės sen.**			
21.1.	Pusiau požeminių konteinerių aikštelė *	m^2	34,95	*IV schema*
21.2.	Atliekų rūšiavimo konteineris 3 m³ talpos	Vnt.	1	

21.3.	Atliekų rūšiavimo konteineris 5 m³ talpos	Vnt.	3	
22.	**Pusiau požeminių konteinerių aikštelė (kiti inžineriniai statiniai) Nr.22 adresu: Sodų g., Gudienos k., Kaišiadorių aplinkės sen.**			
22.1.	Pusiau požeminių konteinerių aikštelė *	m^2	46,00	*II schema*
22.2.	Atliekų rūšiavimo konteineris 3 m³ talpos	Vnt.	2	
22.3	Atliekų rūšiavimo konteineris 5 m³ talpos	Vnt.	4	
23.	**Pusiau požeminių konteinerių aikštelė (kiti inžineriniai statiniai) Nr.23 adresu: Pravienškių g. 29, Pravieniškių II k., Pravieniškių sen.**			
23.1.	Pusiau požeminių konteinerių aikštelė *	m^2	52,06	*II schema*
23.2.	Atliekų rūšiavimo konteineris 3 m³ talpos	Vnt.	2	
23.3.	Atliekų rūšiavimo konteineris 5 m³ talpos	Vnt.	4	
24.	**Pusiau požeminių konteinerių aikštelė (kiti inžineriniai statiniai) Nr.24 adresu: Pravienškių g. 51, Pravieniškių II k., Pravieniškių sen.**			
24.1	Pusiau požeminių konteinerių aikštelė *	m^2	54,71	*II schema*
24.2	Atliekų rūšiavimo konteineris 3 m³ talpos	Vnt.	2	
24.3.	Atliekų rūšiavimo konteineris 5 m³ talpos	Vnt.	4	
25.	**Pusiau požeminių konteinerių aikštelė (kiti inžineriniai statiniai) Nr.25 adresu: Pravienškių g., Pravieniškių II k., Pravieniškių sen.**			
25.1	Pusiau požeminių konteinerių aikštelė *	m^2	34,97	*IV schema*
25.2	Atliekų rūšiavimo konteineris 3 m³ talpos	Vnt.	1	
25.3.	Atliekų rūšiavimo konteineris 5 m³ talpos	Vnt.	3	
26.	**Pusiau požeminių konteinerių aikštelė (kiti inžineriniai statiniai) Nr.26 adresu: Avilių k., Žiežmarių apylinkės sen.**			
26.1	Pusiau požeminių konteinerių aikštelė AŽK*	m^2	24,69	*II schema*
26.2	Pusiau požeminių konteinerių aikštelė KAK*	m^2	18,00	*II schema*
26.3.	Atliekų rūšiavimo konteineris 3 m³ talpos	Vnt.	2	
26.4.	Atliekų rūšiavimo konteineris 5 m³ talpos	Vnt.	4	
27.	**Pusiau požeminių konteinerių aikštelė (kiti inžineriniai statiniai) Nr.27 adresu: Ateities g. 4, Stasiūnų II k., Žiežmarių apylinkės sen.**			
27.1	Pusiau požeminių konteinerių aikštelė *	m^2	34,97	*IV schema*
27.2	Atliekų rūšiavimo konteineris 3 m³ talpos	Vnt.	1	
27.3.	Atliekų rūšiavimo konteineris 5 m³ talpos	Vnt.	3	
28.	**Pusiau požeminių konteinerių aikštelė (kiti inžineriniai statiniai) Nr.28 adresu: Ateities g. 10, Stasiūnų II k., Žiežmarių apylinkės sen.**			
28.1	Pusiau požeminių konteinerių aikštelė *	m^2	42,93	*III schema*
28.2	Atliekų rūšiavimo konteineris 3 m³ talpos	Vnt.	2	
28.3.	Atliekų rūšiavimo konteineris 5 m³ talpos	Vnt.	3	
29.	**Pusiau požeminių konteinerių aikštelė (kiti inžineriniai statiniai) Nr.29 adresu: Ateities g. 2, Stasiūnų II k., Žiežmarių apylinkės sen.**			
29.1	Pusiau požeminių konteinerių aikštelė *	m^2	45,05	*III schema**
29.2	Atliekų rūšiavimo konteineris 3 m³ talpos	Vnt.	1	
29.3.	Atliekų rūšiavimo konteineris 5 m³ talpos	Vnt.	4	

30.	**Pusiau požeminių konteinerių aikštelė (kiti inžineriniai statiniai) Nr.30 adresu: Vytauto g. 51, Žiežmarių m.**			
30.1	Pusiau požeminių konteinerių aikštelė *	m^2	37,80	*IV schema*
30.2	Atliekų rūšiavimo konteineris 3 m³ talpos	Vnt.	1	
30.3.	Atliekų rūšiavimo konteineris 5 m³ talpos	Vnt.	3	
31.	**Pusiau požeminių konteinerių aikštelė (kiti inžineriniai statiniai) Nr.31 adresu: Melioratorių g. 4, Žiežmarių m.**			
31.1	Pusiau požeminių konteinerių aikštelė *	m^2	53,09	*II schema*
31.2	Atliekų rūšiavimo konteineris 3 m³ talpos	Vnt.	2	
31.3.	Atliekų rūšiavimo konteineris 5 m³ talpos	Vnt.	4	
32.	**Pusiau požeminių konteinerių aikštelė (kiti inžineriniai statiniai) Nr.32 adresu: Žalioji g. 4, Žiežmarių m.**			
32.1	Pusiau požeminių konteinerių aikštelė *	m^2	34,96	*IV schema*
32.2	Atliekų rūšiavimo konteineris 3 m³ talpos	Vnt.	1	
32.3.	Atliekų rūšiavimo konteineris 5 m³ talpos	Vnt.	3	
33.	**Pusiau požeminių konteinerių aikštelė (kiti inžineriniai statiniai) Nr.33 adresu: Melioratorių g. 7, Žiežmarių m.**			
33.1	Pusiau požeminių konteinerių aikštelė *	m^2	34,97	*IV schema*
33.2	Atliekų rūšiavimo konteineris 3 m³ talpos	Vnt.	1	
33.3.	Atliekų rūšiavimo konteineris 5 m³ talpos	Vnt.	3	
34.	**Pusiau požeminių konteinerių aikštelė (kiti inžineriniai statiniai) Nr.34 adresu: Narimanto g. 39, Žiežmarių m.**			
34.1	Pusiau požeminių konteinerių aikštelė *	m^2	42,93	*IV schema*
34.2	Atliekų rūšiavimo konteineris 3 m³ talpos	Vnt.	1	
34.3.	Atliekų rūšiavimo konteineris 5 m³ talpos	Vnt.	3	
35.	**Pusiau požeminių konteinerių aikštelė (kiti inžineriniai statiniai) Nr.35 adresu: Sodų g. 7, Žiežmarių m.**			
35.1	Pusiau požeminių konteinerių aikštelė *	m^2	34,97	*IV schema*
35.2	Atliekų rūšiavimo konteineris 3 m³ talpos	Vnt.	1	
35.3.	Atliekų rūšiavimo konteineris 5 m³ talpos	Vnt.	3	
36.	**Pusiau požeminių konteinerių aikštelė (kiti inžineriniai statiniai) Nr.36 adresu: Sodų g. 18, Žiežmarių m.**			
36.1	Pusiau požeminių konteinerių aikštelė KAK*	m^2	11,97	*II schema*
36.2	Pusiau požeminių konteinerių aikštelė AŽK*	m^2	34,97	*II schema*
36.3.	Atliekų rūšiavimo konteineris 3 m³ talpos	Vnt.	2	
36.4.	Atliekų rūšiavimo konteineris 5 m³ talpos	Vnt.	4	
37.	**Pusiau požeminių konteinerių aikštelė (kiti inžineriniai statiniai) Nr.37 adresu: Žaslių g. 64, Žiežmarių m.**			
37.1	Pusiau požeminių konteinerių aikštelė *	m^2	52,06	*II schema*
37.2	Atliekų rūšiavimo konteineris 3 m³ talpos	Vnt.	2	
37.3.	Atliekų rūšiavimo konteineris 5 m³ talpos	Vnt.	4	
38.	**Pusiau požeminių konteinerių aikštelė (kiti inžineriniai statiniai) Nr.38**			

	adresu: Melioratorių g. 1/3, Žiežmarių m.			
38.1	Pusiau požeminių konteinerių aikštelė *	m^2	34,97	*IV schema*
38.2	Atliekų rūšiavimo konteineris 3 m^3 talpos	Vnt.	1	
38.3.	Atliekų rūšiavimo konteineris 5 m^3 talpos	Vnt.	3	

PASTABA: * *Žvaigždute pažymėti rodikliai apskaičiuoti pagal išorinius statinio matmenis, kartu su atliekų rūšiavimo konteinerių užimamu plotu. Baigus statybą ir atlikus kadastrinius matavimus šie rodikliai gali turėti neesminių nukrypimų.*

Statinio projekto vadovas Marius Matuliukštis KA Nr. 33679

(vardas, pavardė, parašas, kvalifikacijos atestato arba pažymos Nr., data)

1. AIŠKINAMASIS RAŠTAS

1.1. Bendrieji duomenys

Statinio geografinė vieta: Kaišiadorių savivaldybė ;

Funkcinė paskirtis: Kitos paskirties inžineriniai statiniai (12);

Ryšys su gretimu užstatymu: Pusiau požeminės atliekų surinkimo konteinerių aikštelės projektuojamos urbanizuotoje Kaišiadorių rajono teritorijoje, prie esamų privažiavimų.

Vidutinis atstumas iki komunalinių ir antrinių žaliavų surinkimo konteinerių aikštelių ne didesnis kaip 100 metrų, 10 metrų atstumu nuo daugiabučių namų (pastato) langų ir durų, 10 metrų atstumu nuo vaikų žaidimų aikštelių.

Statinio kategorija: I-os gr. nesudėtingi statiniai; vadovaujantis STR 1.01.03:2017 „Statinių klasifikavimas“ pusiau požeminių konteinerių aikštelės priskiriama prie paprastų konstrukcijų inžinerinių statinių, kuriuos sudaro aikštelė (I gr. nesudėtingas plokščias inžinerinis statinys, kurio plotas iki 100 m^2) ir grupė 5 m^3 talpos pusiau požeminių konteinerių komunalinėms atliekoms surinkti bei 5 m^3 ir/arba 3 m^3 talpos pusiau požeminių konteinerių popieriui, plastikui ir metalui, stiklui ir tekstilei (I gr. nesudėtingi inžineriniai statiniai nenurodyti 4.1 papunktyje, ne aukštesni kaip 15 m, kurių kiekvieno K – statinio matmenų įvertinimo koeficientas, apskaičiuojamas pagal formulę $K = S \times H^3$).

Statinio statybos rūšis: vadovaujantis STR 1.01.08:2002 „Statinio statybos rūšys“ statybos rūšis - nauja statyba.

Skaičiuotino eksploatacijos laikotarpio kategorija: 3

Skaičiuotinas eksploatacijos laikotarpis: 15-30 m.

Statinio pasekmių ir patikimumo klasė: vadovaujantis STR 2.05.03:2003 "Statybinių konstrukcijų projektavimo pagrindai", pasekmių klasė - CC1, patikimumo klasė – RC1.

Ryšys su kultūros paveldo vertybėmis: Projektuojamos pusiau požeminių atliekų konteinerių aikštelės nepatenka į kultūros vertybių teritorijas ar jų apsaugos zonas bei nesiriboja su jomis.

Klimato sąlygos:

Vidutinė metinė temperatūra	+5,8 °C
Vidutinė šilčiausio mėnesio temperatūra	+16,8 °C
Vidutinė šalčiausio mėnesio temperatūra	-5,7 °C
Maksimalus vėjo greitis	24 m/s

Vidutinis kritulių kiekis per metus	650 mm
Sniego apkrova	1,6 kPa

1.2.Teritorijos apibūdinimas

Planuojama teritorija: Pusiau požeminės atliekų surinkimo konteinerių aikštelės projektuojamos Kaišiadorių rajono urbanizuotoje teritorijoje, prie daugiabučių gyvenamųjų namų. Sklypai aplink daugiabučius pastatus vietomis suformuoti, žemė priklauso Lietuvos Respublikos Valstybiniam žemės fondui (valstybei), panaudos teise – Kaišiadorių rajono savivaldybės administracijai ir/ar Nacionalinei žemės tarnybai prie Žemės ūkio ministerijos.

Statiniai: vietose, kur numatyta įrengti konteinerių aikšteles, yra inžinerinių tinklų, tačiau pusiau požeminių atliekų surinkimo konteinerių aikštelės, įvertinus esančius komunalinius tinklus, neplanuojamos, ant požeminių komunikacijų (dujotiekio, šilumos tinklų, elektros, vandentiekio, nuotekų ir ryšių) tinklų, bet patenka į inžinerinių tinklų apsaugos zonas (žiūrėti konkrečius aikštelių sprendinius).

Želdiniai: teritorijoje esami medžiai ir želdiniai maksimaliai išsaugomi. Esant būtinybei, gauti savivaldybės leidimą saugotinų medžių ir krūmų kirtimo, persodinimo ar kitokio pašalinimo, genėjimo darbams. Želdiniai pertvarkomi (kertami, persodinami ir pan.) vadovaujantis „Saugotinų medžių ir krūmų kirtimo, persodinimo ar kitokio pašalinimo atvejų, šių darbų vykdymo ir leidimų šiems darbams išdavimo, medžių ir krūmų vertės atlyginimo tvarkos aprašu“, patvirtintu LR AM 2008-01-31 Įsakymu Nr. D1-87.

Pateikiama kertamų medžių taksacijos lentelė.

1 Lentelė. Želdinių taksacijos lentelė.

Aikštelės Nr.	Medžių duomenys			
	Pavadinimas	Kiekis vnt.	Kamieno skersmuo cm	Pastabos
Nr.3	Mažalapė liepa	1		
Nr. 4	Mažalapė liepa	1		
Nr.35	Krūmai	-		
	Viso:	2		

Kertami medžiai atsodinami Kaišiadorių rajono savivaldybės administracijos nurodytoje vietoje arba kompensuojami pagal atkuriamosios vertės įkainius, nustatytus Lietuvos Respublikos aplinkos ministro 2008 m. birželio 06 d. įsakymą Nr. D1-343 „Dėl želdinių atkuriamosios vertės įkainių patvirtinimo“.

Higieninė ir ekologinė situacija: Teritorijų, kuriose numatoma įrengti konteinerių aikšteles, sanitarinė ir ekologinė situacija yra normali. Nėra susikaupusių šiukšlių ir aplinkai kenksmingų medžiagų. Sklypuose ir netolimoje aplinkinėje teritorijoje nėra taršos ar triukšmo šaltinių , gamybinių objektų. Ekologiniu požiūriu planuojama ūkinė veikla nepavojinga kitiems objektams ir turės minimalų poveikį aplinkai.

Reljefas: statybos aikštelėse reljefas yra sąlyginai lygus.

1.3.Projektuojamų statinių sąrašas ir pagrindinės charakteristikos

Projektu numatomos 38 pusiau požeminės atliekų surinkimo konteinerių aikštelės Kaišiadorių rajono savivaldybėje. Šioje projekto dalyje projektuojamos šios aikštelės:

- Kaišiadorių mieste prie esamų daugiabučių namų projektuojamos 1 konteinerių aikštelė su 7 pusiau požeminiais atliekų surinkimo konteineriais; 11 konteinerių aikštelės su 6 pusiau požeminius atliekų surinkimo konteineriais; 1 konteinerių aikštelė su 5 pusiau požeminiais atliekų surinkimo konteineriais; 6 konteinerių aikštelė su 4 pusiau požeminiais atliekų surinkimo konteineriais;
- Kaišiadorių apylinkės seniūnijoje projektuojamos 1 konteinerių aikštelė su 6 pusiau požeminius atliekų surinkimo konteineriais; 2 konteinerių aikštelė su 4 pusiau požeminiais atliekų surinkimo konteineriais;
- Pravieniškių seniūnijoje projektuojamos 2 konteinerių aikštelė su 6 pusiau požeminius atliekų surinkimo konteineriais ir 1 konteinerių aikštelė su 4 pusiau požeminiais atliekų surinkimo konteineriais;
- Žiežmarių apylinkės seniūnijoje, Stasiūnų II kaime projektuojamos 3 konteinerių aikštelė su 5 pusiau požeminiais atliekų surinkimo konteineriais;
- Žiežmarių mieste prie esamų daugiabučių namų numatomos 9 aikštelės: 3 konteinerių aikštelės su 6 pusiau požeminius atliekų surinkimo konteineriais; 1

konteinerių aikštelė su 5 pusiau požeminiais atliekų surinkimo konteineriais; 5 konteinerių aikštelės su 4 pusiau požeminiais atliekų surinkimo konteineriais.

Kitos paskirties pusiau požeminių konteinerių aikštelę (inžinerinį statinį) sudaro:

- betoninių trinkelių dangos aikštelė;
- 5 m³/ 5 000 litrų ir/arba 3 m³/ 3 000 litrų talpos pusiau požeminiai konteineriai (mišrioms komunalinėms atliekoms, plastikui ir metalui, popieriaus/ kartono atliekų rūšiavimui, stiklui ir tekstilei).

1 Pav. Pusiau požeminių konteinerių aikštelė. Konteinerių grupės vizualizacija

Aikštelėje prie konteinerių įrengtas patogus priėjimas iš atliekų konteinerių įmetimo angų pusės. Konteinerių aikštelės danga kieta, įrengta iš betoninių trinkelių. Tarp konteinerių numatomi nedideli tarpai (apie 50-70 cm).

Teritorijos aukščiai išlieka esami, naujos dangos įrengiamos prisitaikant prie esamų dangų altitudžių, užtikrinant lietaus vandens nutekėjimą formuojant 0,005-0,02 % nuolydį esamos važiuojamosios dalies kryptimi.

Konkretų konteinerių išdėstymą aikštelėse žiūrėti Projekto sklypo plano brėžiniuose.

1.4.Statinio funkcinio ryšio ir zonavimo sprendiniai

Projektuojamo statinio (pusiau požeminių atliekų surinkimo konteinerių aikštelės) funkcinių ryšių su gretima aplinka sprendiniai parenkami pagal konkrečią situaciją. Statinių išdėstymo aikštelėje sprendiniai tenkina visuomenės sveikatos normų ir gaisrinės saugos taisykles.

Pusiau požeminių atliekų konteinerių aikštelės projektuojamos šalia važiuojamosios gatvės (privažiavimo) dalies, kad aptarnaujantis specialusis transportas galėtų saugiai iškelti ir ištuštinti konteinerius.

Projektiniai sprendiniai

Pusiau požeminių atliekų surinkimo konteinerių aikštelėje (-ėse) prie konteinerių įrengtas patogus priėjimas iš atliekų konteinerių įmetimo angų pusės. Konteinerių aikštelės danga kieta, įrengta iš betoninių trinkelių. Dangos plotis iš atliekų įmetimo angos pusės ne mažesnis kaip 1,2 m (kad prie jų būtų galima privažiuoti neįgaliųjų vežimėliu), o tarpai tarp atskirų konteinerių ne mažesni apie 0,5 - 0,7 m. Ant konteinerio turi būti užrašas kokiai atliekų rūšiai jis skirtas.

Atliekos yra įmetamos per lengvai prieinamą atliekų įmetimo angą ir yra surenkamos iš dalies požeminėje atliekų surinkimo talpoje. Yra galimybė konteineriams su prieigos kontrolės sistema apsaugančia nuo nepageidaujamo naudojimosi konteineriu.

Atliekų surinkimo konteinerio įmetimo anga parinkta pagal jam skirtų atliekų rūšį:

- mišrioms atliekoms – apskritimo formos durelės ø 500 mm;
- stiklui - apskritimo formos durelės ø 250 mm;
- plastikui - apskritimo formos durelės ø 300 mm;
- popieriui – stačiakampės durelės 400x150 mm;
- tekstilės atliekoms – būgno konstrukcijos ar panašios ø 300 mm;

Konteineriams eksploatuoti naudojamas automobilis turi būti statomas ne mažesniu kaip 1,5 m atstumu nuo pusiau požeminio įrenginio, todėl paguldytas gatvės bordiūras, žymintis aikštelės pradžią, įrengiamas ne mažesniu kaip 1,5 m atstumu nuo pusiau požeminio įrenginio (konteinerio).

Konkretų konteinerių išdėstymą aikštelėse žiūrėti supaprastinto projekto sklypo plano brėžiniuose.

Konstrukciniai sprendiniai

Pusiau požeminių konteinerių aikštelę sudaro grupė 5 m³ ir 3 m³ talpos pusiau požeminių konteinerių, kurie skirti komunalinėms atliekoms surinkti ir rūšiuoti, yra gaminami gamykloje (gamyklinis gaminys).

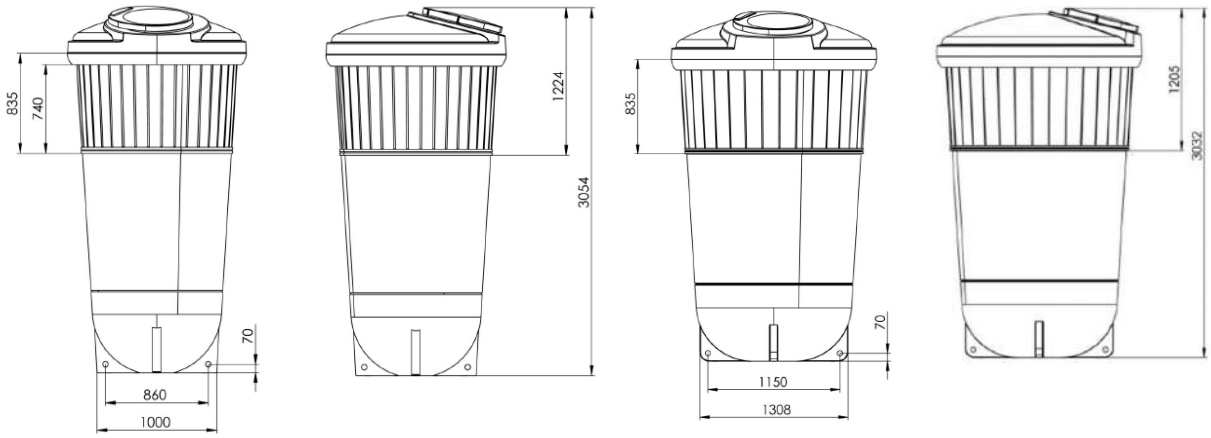

2 Pav. Pusiau požeminiai konteineriai BAGIO 3 M³ ir BAGIO 5 M³.

Konteinerio korpusas esantis virš žemės mažiausiai 900 mm aukštyje visą laiką apsaugo kad niekas negalėtų įkristi į konteinerio vidų. Konteinerių sistema yra visiškai apsaugota nuo lietaus bei gruntinio vandens patekimo į konteinerio vidų. Konteinerio korpusas ir gaubtas yra gaminamas iš dalinai perdirbto plastiko. Gaminiai yra suprojektuoti taip, kad būtų galima juos pakuoti vienas į kitą taip optimizuojant reikiamą plotą konteinerių sandėliavimui bei transportavimui.

Projekte naudojami dviejų dydžių BAGIO sistemos konteineriai:

- 5 m³ konteinerio Ø 1800 mm, įkasamas gylis 1750 mm, matomas konteinerio aukštis – 1250 mm;
- 3 m³ konteinerio Ø 1500 mm, įkasamas gylis 1750 mm, matomas konteinerio aukštis – 1250 mm.

Vieną konteinerį sudaro du pagrindiniai komponentai:

- **KONTEINERIO IŠORINIS KORPUSAS (išorinė dalis)**.

  Vientisa viršutinė išorinio korpuso dalis atlieka iškeliamosios konteinerio dalies laikymo funkciją. Konteinerio gaubtas uždengia visą konteinerio plotą ir tiksliai užsideda ant konteinerio korpuso. Tikslus gaubto atitikimas konteinerio korpusui užtikrina kad lietaus vanduo negalėtų patekti į konteinerio vidų, bei užtikrina lengvą bei tikslų iškeliamosios dalies įdėjimą atgal į konteinerį po atliekų išpylimo. Konteinerio papildoma apdaila gali būti pasirenkama iš skirtingų variantų, tokių kaip medinių lentelių apdaila, perforuoto aliuminio lakštai bei kitų.

  Konteinerių korpusas suprojektuotas ir gaminamas taip, kad lengvai atlaikytų grunto slėgį ir nesideformuotų. Naudojamos medžiagos užtikrina ilgaamžiškumą bei atsparumą visiems atmosferos poveikiams.

  Požeminė konteinerio dalis turi būti papildomai hidroizoliuota.
- **KONTEINERIO IŠKELIAMOJI DALIS (vidinė iškeliamoji dalis)**:
- **Kėlimo sistema.** BAGIO konteineriai yra aprūpinti 1 kablio kėlimo sistema, todėl gali būti aptarnaujami įvairiausiais kėlimo manipuliatoriais. Kėlimo sistema yra gaminama iš korozijai atsparaus galvanizuoto metalo. Kėlimo sistema yra pritvirtinta prie konteinerio gaubto, o maišas prie kėlimo konstrukcijos pritvirtintas visu perimetru per metalinį žiedą.
- **Konteinerio viršutinis dangtis (gaubtas) su atskirą dangtį turinčia atliekų įmetimo anga.** Įmetimo angos bei jų dangteliai konteineriuose yra įrengtos vartotojams patogiame bei saugiame aukštyje. Įmetimo angos gaminamos įvairių formų bei dydžių nuo 250 mm. iki 550 mm. diametro ribose (priklausomai nuo konteinerio talpos). Įmetimo angų dangteliai gali būti gaminami įvairių spalvų, dėl ko galima lengvai identifikuoti renkamų atliekų tipą kiekviename atskirame

konteineryje. Įmetimo angos gali būti taip pat pritaikomos pagal individualius poreikius, pvz. uždengiančios tiesioginį patekimą bei vaizdą į atliekų surinkimo talpą atidarius dangtelį. Konteineriai taip pat gali būti aprūpinami prieigos kontrolės sistemomis bei užraktais, taip pat ir su konteinerių užpildymo stebėjimo sistema.

- **Atliekų surinkimo talpa.** Standartiškai konteineriai yra aprūpinti atliekų surinkimo maišu kuris yra gaminamas iš dviejų sluoksnių itin stipraus polipropileno audinio. Vidinis sluoksnis apsaugo talpą nuo purvo bei pažeidimų, o išorinis sluoksnis užtikrina maišo stiprumą keliamam svoriui. Papildomu sluoksniu sustiprinti maišai yra siūlomi stiklo atliekų surinkimo konteineriams. Taip pat yra siūlomas variantas biologinių atliekų surinkimui su kieta vidine kapsule, turinčia skysčių surinkimo talpą atsidarančiame dugne bei kėlimo mechanizmu leidžiančiu patogiai naudoti vienkartinius maišus kapsulės viduje.
- **Maišų užraktas.** Apatinėje atliekų surinkimo maišo dalyje yra įrengta patikima ir patogi maišų uždarymų bei atidarymo su virve sistema. Surinktų atliekų išpylimui maišas yra pakeliamas virš atliekų surinkimo automobilio ir virvės pagalba nuotoliniu būdu yra atidaromas. Tuščias maišas virve yra vėl uždaromas ir virvė užfiksuojama specialia įrengta spyna. Tuomet iškeliamoji dalis vėl nuleidžiama į konteinerio vidų.

1.5.Konstrukcijų projektavimas

Konteinerio inkaravimo skaičiavimas (3 m³ konteineris)

Pusiau požeminis konteineris grunte inkaruojamas žemiau grunto įšalo gylio esantį ir prie konteinerio apačios pritvirtintą padą iš gelžbetoninių sijų, užpilant gruntu (žiūrėti br. 2018-01-04-SPP-SK-001). Padas formuojamas iš 2 vnt. 90x180 mm gelžbetoninių sijų. Monolitinės sijos ilgis 2,0 m.

Konteinerio užimto grunto tūrio svorio santykis su horizontaliais ar smailų kampą su horizontale sudarančiais paviršiais turi būti ne didesnis nei inkaruoto grunto.

Konteinerio spindulys:

$r := 0.75$ m

Gylis

$H := 1.8$ m

Grunto tankis:

$\gamma_g := 18$ kPa

Konteinerio užimtas grunto tūris:

$V_k := \pi \cdot r^2 \cdot H = 3.181$ m

Kėlimo jėgos veikiamų paviršių pataisos koeficientas:

$k := 0.4$

Inkaravimo pado spindulys:

$B := 1$ m

Viršutinis spindulys:

$R := B + H \cdot \cos(deg \cdot 80) = 1.313$ m

Grunto virš inkaravimo pado tūris:

$V_g := \frac{1}{3} \cdot \pi \cdot H \cdot \left(R^2 + B^2 + R \cdot B\right) \cdot 0.8 - V_k = 2.904$

Grunto virš inkaravimo sijų svoris:

$g_{gk} := V_g \cdot \gamma_g = 52.279$ kN

Konteinerio užimto grunto svoris:

$g_g := V_k \cdot \gamma_g \cdot k = 22.902$ kN

Išvada: konteinerio inkaravimas grunte pakankamas

Konteinerio inkaravimo skaičiavimas (5 m³ konteineris)

Pusiau požeminis konteineris grunte inkaruojamas žemiau grunto įšalo gylio esantį ir prie konteinerio apačios pritvirtintą padą iš gelžbetoninių sijų, užpilant gruntu (žiūrėti br. 2018-01-04-SPP-SK-002). Padas formuojamas iš 2 vnt. 90x180 mm gelžbetoninių sijų. Monolitinės sijos ilgis 2,0 m.

Konteinerio užimto grunto tūrio svorio santykis su horizontaliais ar smailų kampą su horizontale sudarančiais paviršiais turi būti ne didesnis nei inkaruoto grunto.

Konteinerio spindulys:

$r := 0.9$ m

Gylis

$H := 1.8$ m

Grunto tankis:

$\gamma_g := 18$ kPa

Konteinerio užimtas grunto tūris:

$V_k := \pi \cdot r^2 \cdot H = 4.58$ m

Kėlimo jėgos veikiamų paviršių pataisos koeficientas:

$k := 0.4$

Inkaravimo pado spindulys:

$B := 1$ m

Viršutinis spindulys:

$R := B + H \cdot \cos(deg \cdot 80) = 1.313$ m

Grunto virš inkaravimo pado tūris:

$$V_g := \frac{1}{3} \cdot \pi \cdot H \cdot \left(R^2 + B^2 + R \cdot B\right) \cdot 0.9 - V_k = 2.265$$

Grunto virš inkaravimo sijų svoris:

$g_{gk} := V_g \cdot \gamma_g = 40.778$ kN

Konteinerio užimto grunto svoris:

$g_g := V_k \cdot \gamma_g \cdot k = 32.979$ kN

Išvada: konteinerio inkaravimas grunte pakankamas

1.6.Inžineriniai tinklai

Žemės darbai vykdomi STR 1.06.01:2016 „Statybos darbai. Statinio statybos priežiūra“ nustatyta tvarka. Prieš darbų pradžią privaloma išsiimti visus reikalingus leidimus žemės kasimo darbams. Prieš pradedant žemės darbus, būtina patikslinti esamų požeminių komunikacijų buvimo vietas. Apie aptiktas, toponuotraukoje arba brėžiniuose neparodytas komunikacijas, prieš pradedant darbus, būtina informuoti Užsakovą.

Vietose, kur pusiau požeminės konteinerių aikštelės patenka į komunalinių tinklų apsaugos zonas, privaloma laikytis "Specialiųjų žemės ir miško naudojimo sąlygų" (LR Vyriausybės 1992-02-13 nutarimo Nr. 343) nustatytų reikalavimų.

Įrengiant pusiau požemines konteinerių aikšteles būtina užtikrinti esamos ir/ar planuojamos inžinerinės infrastruktūros išsaugojimą, nesant galimybės išsaugoti būtina numatyti inžinerinės infrastruktūros iškėlimą bei gauti technines sąlygas iš tinklus eksploatuojančios organizacijos.

Požeminės elektros kabelių linijos apsaugos zonose kasant giliau kaip 0,3 metro, lyginant gruntą, prieš pradedant statybos darbus būtina gauti ESO raštišką leidimą ir sužinoti tikslią elektros kabelių linijos vietą. Vykdant bet kokią kitą ūkinę veiklą elektros tinklų apsaugos zonose būtina laikytis Energetikos ministerijos patvirtintų Elektros tinklų apsaugos taisyklių.

Nuotolis nuo šios linijos iki pastatų ir statinių – 0,6 metro.

Dujotiekio apsaugos zonoje draudžiama pastatų ir įrenginių statyba. Prieš vykdant statybos darbus dujotiekio apsaugos zonose, išsikviesti AB „Energijos skirstymo operatorius“ atstovą.

Ryšių linijų apsaugos zonoje vykdant statybos darbus, kasant žemę giliau kaip 0,3 metro; lyginant gruntą buldozeriais ar kita technika; privaloma nustatyta tvarka gauti leidimą žemės kasimo darbams, taip pat raštišką įmonės, aptarnaujančios šias ryšių linijas, sutikimą ir darbų metu išsikviesti tinklus eksploatuojančios įmonės atstovą. Nesant galimybės išsaugoti (apsaugoti) ryšių tinklo elementų, suprojektuoti ir atlikti elektroninių ryšių tinklo elementų perkėlimą.

Numatydami šilumos ir karšto vandens tiekimo tinklų apsaugos zonoje statyti statinius, įrenginius, požeminius tinklus, kloti kelių dangą arba dirbti kitus darbus, privaloma nustatytąja tvarka gauti leidimą atlikti žemės darbus, taip pat gauti šilumos ir karšto vandens tinklus eksploatuojančios įmonės raštišką sutikimą. Kraštiniai konteineriai link šilumos tiekimo tinklų numatyti popieriaus, plastiko ar medvilnės atliekoms.

Vandentiekio, lietaus ir fekalinės kanalizacijos tinklus ir įrenginius eksploatuojančios įmonės nustato sąlygas, kurių laikantis nurodytųjų tinklų ir įrenginių apsaugos zonose galima pastatų ir įrenginių statyba, grunto kasimas ir lyginimas, todėl prieš vykdant statybos darbus būtina gauti nurodytų komunalinius tinklus eksploatuojančių įmonių rašytinius sutikimus.

1.7.Susisiekimo komunikacijos

Pusiau požeminės konteinerių aikštelės projektuojamos prie esamų privažiavimo kelių, gatvių ir aikštelių taip, kad galėtų privažiuoti specialusis transportas, o esant reikalui ir apsisukti.

Aikštelių sujungimo su važiuojamąja gatvių, aikštelių dalimi vietas ženklinti geltonos spalvos horizontalia linija (dėl specializuoto transporto privažiavimo konteinerių aptarnavimui).

Kelių apsaugos zonose leidžiama statyti statinius ar įrenginius laikantis LR statybos įstatymo, atsižvelgiant į kelių plėtros perspektyvą ir saugaus eismo reikalavimus pagal normatyvinių statybos techninių dokumentų nustatytą tvarką ir suderintus projektus.

1.8.Lietaus (paviršinės) nuotekos

Pusiau požeminių atliekų surinkimo konteinerių aikštelės padengtos kietąja danga, nepralaidžia lietaus vandeniui. Aikštelės suprojektuotos taip, kad paviršinės nuotekos nuo jų nenutekėtų ant šalia esančių teritorijų ir ant jų nepatektų vanduo nuo gretimų teritorijų. Aikštelių nuolydžiai suprojektuoti taip, kad susidarantis paviršinis vanduo kuo trumpiausiu keliu patektų į važiuojamąją dalį, nuo kurios surenkamas įrengta paviršinių nuotekų surinkimo sistema ir valomas komunaliniuose paviršinių nuotekų valymo įrenginiuose.

Gyvenamosiose teritorijose, kur projektuojamos aikštelės, važiuojamoji dalis, kuria atvažiuos aptarnaujantis transportas, padengta kietąja danga (asfaltuota), todėl susidariusios paviršinės nuotekos bus organizuotai surenkamos ir nepasklis į gretimas teritorijas.

Suprojektuotos aikštelės nepriskiriamos prie galimai teršiamų teritorijų.

1.9.Poveikis aplinkai

Planuojamoje teritorijoje pavojingi taršos objektai neprojektuojami, neigiamas planuojamos ūkinės veiklos poveikis aplinkai ir gretimybėms nenumatomas. Gretimuose žemės sklypuose vykdoma ar planuojama ūkinė veikla apribojimų planuojamai ūkinei veiklai neturi.

Aplinkos apsauga

Atmosferos bei grunto tarša neprognozuojama. Lietaus vanduo nuo kietos dangos nukreipiamas į gatves ir privažiavimus, kur yra surenkamas į miesto komunalinius lietaus nuotekynės tinklus.

Teritorija turi būti sistemingai valoma ir prižiūrima.

Atliekos ir antrinės žaliavos laikinai laikomos uždaruose konteineriuose su uždaromais liukais ir (ar) kitokia būtina apsauga nuo lietaus ir kito neigiamo aplinkos poveikio.

Dirvožemio augalinio sluoksnio nukasimas

Dirvožemiu laikomas bet kuris gruntas, kuris vizualiai atrodo esąs paveiktas žemės ūkio veiklos ir (ar) kuriame gali augti augalai. Augalinis sluoksnis nukasamas nuo teritorijos, kurioje projektuojami statiniai ir klojamos dangos. Sandėliuojamas ir pilamas patvirtintose sąvartų vietose, neviršijant 3 m aukščio. Baigus statybos darbus, augalinis sluoksnis paskleidžiamas teritorijoje, perteklinis gruntas išvežamas.

Teritorijos vertikalus planas, lietaus vandens nuvedimas

Aikštelės dangos nuolydis 2 %. Aikštelės nuolydis ir latakai formuojami taip, kad vanduo kuo trumpiausiu keliu patektų į važiuojamąją dalį, nuo kurios surenkamas į miesto komunalinius lietaus tinklus.

Aplinkotvarka, teritorijos apželdinimas

Įrengus pusiau požemines komunalinių ir antrinių žaliavų surinkimo konteinerių aikšteles, teritorija aplink jas sutvarkoma, pažeisti vejos plotai želdinami daugiamete žole (žolių mišiniu).

Apšvietimas

Tvarkomos teritorijos dalies (aikštelių) ir statomų statinių apšvietimas neprojektuojamas.

Aikštelių priežiūra, atliekos

Savivaldybėje atliekų surinkimas ir tvarkymas, antrinių žaliavų surinkimas organizuojamas vadovaujantis Kaišiadorių rajono komunalinių atliekų tvarkymo planu ir Kaišiadorių rajono savivaldybės komunalinių atliekų tvarkymo taisyklėmis, patvirtintomis Kaišiadorių rajono savivaldybės tarybos 2009 m. sausio 29 d. sprendimu Nr. V17- 32. Kaišiadorių rajono savivaldybės atliekų tvarkymo sistema yra Kauno komunalinių atliekų tvarkymo sistemos dalis, kuri apima 6 Kauno regiono savivaldybių (Kauno miesto ir Kauno rajono bei Kaišiadorių, Jonavos, Kėdainių, Raseinių rajonų) teritorijas.

Statybinės atliekos tvarkomos vadovaujantis LR Atliekų tvarkymo įstatymu.

Vykdant statybos darbus, susidarys nedideli kiekiai statybos ir griovimo atliekų (demontuotos šaligatvio plytelės, vejos ir gatvės bordiūrai, asfalto danga ir pan.), kurios bus kaupiamos konteineriuose ir pagal sutartį bus perduotos statybinių atliekų tvarkytojams.

1.10. Aplinkos ir statinių pritaikymas neįgaliesiems

Pusiau požeminių atliekų konteinerių aikštelės pritaikytos žmonėms su negalia. Aikštelėse ir prieigose prie jų, pėsčiųjų takai suprojektuoti taip, kad ŽN galėtų jais laisvai ir saugiai judėti.

ŽN judėjimo trasų paviršiai yra lygūs, kieti, pakankamai šiurkštūs, neslidūs, neklampūs, iš nebirių (ne smėlio, ne žvyro) ir saikingai rievėtų medžiagų. Dangos iš betoninių trinkelių yra lygios, siūlės tarp betoninių trinkelių ne platesnės nei 15 mm. ŽN pritaikytose trasose ir zonose esančių grotų, dangčių ir pan. kiaurymės yra ne platesnės kaip 15 mm.

Priėjimo prie konteinerių plotis yra ne mažesnis kaip 1 200 mm. Pėsčiųjų tako išilginis nuolydis ne didesnis nei 5%. Skersinis pėsčiųjų tako nuolydis yra 2 %, ne didesnis.

Priėjimo prie konteinerių dangos nelygumai bei dangų peraukštėjimas sujungimo vietose negali būti didesnis nei 20 mm. Gatvės bortas įrengiamas taip, kad tarp dangų nesusidarytų didesnis nei 20 mm aukščių skirtumas.

Konteinerių aikštelėse nėra išsikišusių objektų, kurie gali tapti kliūtimi ŽN.

1.11. Saugomų teritorijų tvarkymo ir apsaugos reikalavimai

Projektuojamos pusiau požeminių konteinerių aikštelės į saugomas teritorijas nepatenka bei su jomis nesiriboja.

1.12. Statybos aikštelėje esamų pasatų, inžinerinių tinklų griovimas, perkėlimas ar atstatymas

Pusiau požeminės konteinerių aikštelės projektuojamos urbanizuotoje miesto teritorijoje, šalia daugiabučių gyvenamųjų namų, kur yra susiformavę pėsčiųjų takai, esami privažiavimai, pakloti inžineriniai tinklai.

Vykdant statybos darbus, esami inžineriniai tinklai pažeisti nebus. Esamos dangos (privažiavimo kelių, aikštelių, pėsčiųjų takų), besiribojančios su aikštelėmis, vietomis bus demontuotos ir naujai suformuoti nuolydžiai, kad pėstieji bei ŽN nekliudomai galėtų praeiti.

1.13. Duomenys apie planuojamą ūkinę veiklą

Pusiau požeminė buitinių atliekų rūšiavimo konteinerių sistema yra skirta komunalinėms atliekoms surinkti rūšiuojamuoju būdu.

Pusiau požeminis atliekų konteineris leidžia saugiai ir patikimai surinkti atliekas. Atliekos, įmestos į konteinerį, negali būti iš jo išimtos be tam skirtos įrangos (specialaus transporto). Į tokius konteinerius įmestų atliekų negali išnešioti gyvūnai. Konteinerio negalima apversti ar nustumti į kitą vietą, į aplinką nepatenką nuo atliekų sklindantys nemalonūs kvapai, mažesnė aplinkos tarša.

Draudžiama laikinai kaupti konteineryje kitokias medžiagas nei komunalinės atliekos (ypač lengvai užsidegančias medžiagas).

1.14. Projektinių sprendinių atitiktis Projekto rengimo dokumentams, teritorijų planavimo dokumentams, esminiams statinių ir statinio architektūros, aplinkos, kraštovaizdžio, trečiųjų asmenų interesų apsaugos reikalavimams

Projektinių sprendinių atitiktis Projekto rengimo dokumentams: ***atitinka;***

Projektinių sprendinių atitiktis teritorijų planavimo dokumentams: ***atitinka;***

Projektinių sprendinių atitiktis esminiams statinių ir statinio architektūros, aplinkos, kraštovaizdžio, nekilnojamųjų kultūros paveldo vertybių reikalavimams: ***atitinka;***

Statybos metu ir naudojant statinį trečiųjų asmenų interesai nebus pažeisti – trečiųjų asmenų gyvenimo ir veiklos sąlygos, kurias jie turėjo iki statybos pradžios, nebus pablogintos - kaimyninių pastatų gyventojai nepatogumų nepatirs. Statybos metu nebus pažeisti esami veikiantys inžineriniai tinklai, nebus pažeisti jokie kiti eksploatuojami statiniai, nebus sustabdytas

eismas gatvėje, bus užtikrintas privažiavimas prie esamų pastatų, nebus oro, vandens ir grunto užteršimo. Taip pat nebus pablogintos trečiųjų asmenų gyvenimo ir veiklos kitos sąlygos, nurodytos LR Statybos įstatymo 6 str. 4 dalyje, kurias jie turėjo iki statybos pradžios. Sąlygos galėtų būti pakeistos tik pagal normatyvinių statybos techninių dokumentų ir normatyvinių statinio saugos ir paskirties dokumentų nuostatas.

Supaprastintas projektas atitinka privalomuosius projekto rengimo dokumentus ir esminius statinio reikalavimus. Visi projekto pakeitimai, atsiradę dėl sudėtingų statybos sąlygų, vykdomi projekto vykdymo priežiūros metu, nustatyta tvarka.

2. TECHNINĖ SPECIFIKACIJA

1. TAIKYMO SRITIS

Specifikacija yra neatskiriama „Pusiau požeminių atliekų surinkimo konteinerių aikštelių Kaišiadorių rajono teritorijoje projektas" supaprastinto projekto dalis. Jos papildo bendraisiais reikalavimais ir nurodymais atskirų projekto dalių technines specifikacijas.

2. BENDROSIOS NUOSTATOS

Ši specifikacija apima statybinių, mechaninių, ir elektrinių medžiagų, įrengimų tiekimą, pristatymą į statybos aikštelę, pastatymą ir sumontavimą.

Darbas apima statybą, montavimą ir, jei nenurodoma kitaip, visas medžiagas būtinas pilnam įrengimui, ir tokius patikrinimus bei derinimus, kokie aprašyti Specifikacijoje, brėžinius ir visa tai, ko gali prireikti, kad būtą įrengti efektyvūs, kokybiški statiniai.

Žodžiai „pilnas įrengimas" turi reikšti ne tik darbų atitikimą ir įrengimus, nurodytus šioje Specifikacijoje, bet ir visus atsitiktinius įvairius komponentus, kurie yra reikalingi pilnam darbo atlikimui ir leisti tinkamai naudoti statinius.

Rangovas turi užtikrinti, kad darbas būtų atliktas teisinga seka. Rangovas privalo užtikrinti, kad visos darbo dalys ir visos medžiagos tarpusavyje būtų suderintos. Rangovas turi patikrinti ir užtikrinti, kad visa jo siūloma įranga ir medžiagos telpa į pastatuose esančią erdvę, įskaitant ribotą angų, ir patalpų dydį.

Rangovas turi užtikrinti, kad visi įrengimai ir įranga būtą lengvai prieinami prižiūrinčiam personalui ir pakaktų vietos įrengimų priežiūrai bei pakeitimui. Reikalingas pakankamas stovinčiam žmogui aukštis maksimaliame galimame plote su lengvu, saugiu priėjimu normaliam darbui be kliūčių prie visų įrengimų ir prietaisų. Visi avarinio išėjimo maršrutai turi būti laisvi praėjimui visame stovinčio žmogaus aukštyje.

3. ĮSTATYMAI IR REIKALAVIMAI

Visos konstrukcijos, gaminiai ir medžiagos turi atitikti Lietuvos Respublikos normatyvinius reikalavimus. Rangovas yra atsakingas už visų leidimų iš valdžios įstaigų ir kitų institucijų gavimą.

Visos konstrukcijos, medžiagos ir įranga turi būti sertifikuoti arba pripažinti tinkamais naudoti Lietuvoje nustatyta tvarka ir turėti atitikties vertinimo dokumentą.

Rangovas privalo palaikyti ryšį su Lietuvos Respublikos statybos procesus kontroliuojančiomis institucijomis, sudaryti sąlygas patikrinimams bei ištaisyti nustatytus trūkumus.

Rangovas turi vykdyti visus Lietuvos Respublikos normatyvinius reikalavimus ir taisykles. Atsakingi darbai ir konstrukcijos, nurodyti techninėse specifikacijose, turi būti priimti Statinio statybos techninio prižiūrėtojo tai įforminant aktu, o baigtas statinys turi būti pripažintas tinkamu naudoti Lietuvos Respublikoje nustatyta tvarka.

Subrangovai. Rangovas pasirenkamus Subrangovus turi aptarti su Užsakovu bei Statinio statybos techniniu prižiūrėtoju ir gauti jo pritarimą.

4. RANGOVO ATLIEKAMI BRĖŽINIAI IR DOKUMENTAI

Brėžiniai turi turėti Užsakovo arba statinio statybos techninio prižiūrėtojo atžymą „Pritariu statyti" Brėžiniai turi būti suderinti su statinio statybos techniniu prižiūrėtoju ir tik tada gali būti perduoti į statybos aikštelę. Rangovas atsako už darbo brėžinių, sprendinius ir pasekmes. Užsakovas derins tik brėžinių koncepciją.

Brėžiniai ir kita dokumentacija turi būti ruošiami lietuvių kalba ACAD (arba bet kuria kita) programa. Baigus Darbus ir perduodant statinius Užsakovui turi būti parengti ir pateikti išpildomieji brėžiniai ir dokumentacija su visais pakeitimais, papildymais, išmatavimais ir kt. patikslinimais natūroje. Išpildomieji brėžiniai turi būti paruošti kompiuteriu.

5. PRIORITETO TVARKA TARP BRĖŽINIŲ, SPECIFIKACIJŲ IR KITŲ DOKUMENTŲ

Ši specifikacija turi būti skaitoma drauge su brėžiniais. Jei tarp brėžinių, ir specifikacijos iškyla kokių nors skirtumą, svarbesne laikoma specifikacija. Tačiau Rangovas turi gauti statinio

statybos techninio prižiūrėtojo ar projektuotojo sprendimą dėl visų didesnių neatitikimų, prieš spręsdamas apie konkrečią interpretaciją. Jei kokių pakeitimų atsiranda nuostatuose, teisiniuose dokumentuose, standartuose ir t.t., svarbesniais laikomi specifikacijos ir brėžiniai. Tačiau Rangovas turi informuoti Užsakovą ir statinio statybos techninį prižiūrėtoją apie visus tokius neatitikimus prieš nuspręsdamas apie konkrečią interpretaciją, ypač teisinių dokumentą, vietinių nuostatų ar standartų atžvilgiu.

6. GAMINIAI, MEDŽIAGOS

Visi gaminiai, įranga, medžiagos ir priedai turi atitikti nurodytus dokumentacijoje ir turi būti nauji. Keisti medžiagas, produktus, be užsakovo, be APVA bei VPT pritarimo, negalima. Visiems nukrypimams nuo specifikacijos turi būti gautas Užsakovo ir statinio statybos techninio prižiūrėtojo sutikimas.

Visos medžiagos ir gaminiai turi būti pateikti su:

- gamintojo rekvizitais, firmos atpažinimo ženklu;
- specifikacija;
- nuoroda kam skiriama;
- spalvos nuoroda;
- pagaminimo data;
- sertifikatu, atitikties liudijimu ir pan.

Rangovas turi pateikti visos šioje specifikacijoje apibūdintos technologinės, mechaninės dalies ir elektros įrangos katalogus ir standartą dokumentus Užsakovo ir Statinio statybos techninio prižiūrėtojo peržiūrai.

Sąnaudų žiniaraščiuose nurodytiems konkretiems gaminiams ir medžiagoms alternatyvūs pasiūlymai galimi jei gautas Užsakovo pritarimas.

Rinkdamas komponentus, medžiagas, Rangovas turi atsižvelgti į poreikį nepanašius kontaktuojančius metalus apsaugoti nuo korozijos.

Rangovas užtikrina, kad visa jo pateikta įranga be struktūrinių pakeitimų gali būti sumontuota projekto dokumentuose nurodytoje padėtyje.

6.1. Gaminių ir medžiagų kokybės reikalavimai

Visi gaminiai ir medžiagos turi atitikti specifikacijoje ir brėžiniuose nurodomus kokybės reikalavimus. Jų įpakavimai ar pristatymo dokumentai turi nurodyti ją kokybę arba tokia pati informacija turi būti nurodoma kokiu nors kitu būdu.

Specifikacijoje pateikiami bendrieji kokybės reikalavimai. Tokiu atveju, jei konkrečiai nebus nurodyta medžiaga, pvz., nenurodant medžiagos pavadinimo ar standarto, prieš ją perkant ji turės būti pateikiama statinio statybos techninio prižiūrėtojo ir Užsakovo patvirtinimui.

6.2. Gaminiai ir medžiagos, turintys nurodytą patvirtinimo tipą ir standartą, bei kokybė kontrolė

Jei reikalaujama, kad naudojami gaminiai ir medžiagos būtų nurodyto tipo ar standarto arba jie yra įtraukti į oficialią kokybės kontrolės procedūrą, jie turi turėti tipo patvirtinimo liudijimą, atitikimo standartui ar oficialų kokybės kontrolės patvirtinimą. Tipo patvirtinimo ir atitikimo standartui liudijimai negali būti atskiriami nuo produktų, o identifikacija turi būti visiškai aiški.

6.3. Gaminių ir medžiagą atitikties nuorodos jų montavimo metu

Galimi gaminių ir medžiagų atitikties nurodymai montavimo stadijos metu neturi būti uždengiami arba, jei negalima palikti ją matomais, turi būti lengvai ir visiškai atidengiami.

6.4. Įpakavimas, transportavimas, tarpinis saugojimas

Transportavimo ir tarpinio saugojimo metu visi gaminiai ir medžiagos turi būti deramai uždengti ir supakuoti. Ant kiekvieno paketo turi būti nurodytas jo turinys. Jei pristatomos prekės yra birios ir nepakuotos, numeris, rūšis ir kokybė turi būti nurodyti pristatymo pranešime.

6.5. Gaminių ir medžiagų pristatymas

Gaminių ir medžiagų pristatymą reikia koordinuoti pagal statybos darbų grafiką. Reikia vengti nereikalingo saugojimo statybos aikštelėje. Visi tiekiami gaminiai ir medžiagos turi būti su tinkamais dokumentais.

6.6. Pristatymo patikrinimas

Atvežtą prekių išvaizdą, galimus defektus ir žalą reikia patikrinti vizualiai. Prekių užsakovas yra atsakingas už pranešimą dėl galimos žalos ir defekto pateikimą. Visos pretenzijos turi būti pateikiamos prekių tiekėjui.

6.7. Saugojimas aikštelėje

Gaminiai ir statybinės medžiagos turi būti saugomi taip, kad nepablogėtų jų kokybė. Reikia laikytis kiekvienos medžiagos, gaminio nurodytų saugojimo reikalavimų ir gamintojo pateiktų nuorodų.

Statybos aikštelėje prekės turi būti laikomos tinkamose ir jei būtina, izoliuotose, sausose, šildomose ir tinkamai vėdinamose patalpose taip, kad kiekviena medžiaga būtų padėta teisingai ir lengvai patikrinama.

Medžiagos ir prekės, pažeistos ar kitaip sugadintos dėl veiklos statybos aikštelėje, turi būti pakeistos naujomis Rangovo sąskaita.

7. STATYBOS ĮRANGA IR STATYBOS METODAI

Visa įranga, technika, priedai ir statybos metodai turi tenkinti Lietuvos Respublikos darbo saugos reikalavimus.

8. MATAVIMAI

Visi matavimai ir dydžiai turi būti nustatyti ir pažymėti taip, kad jais būtų lengva naudotis. Ašinės linijos ir altitudės turi būti pažymėtos stacionariai ant nekilnojamą konstrukciją. Matavimų tikslumą reikia sutikrinti atliekant kryžminius matavimus arba matavimus atliekant iš naujo iš kitos stebėjimo padėties.

Statybvietėje laikomuose brėžiniuose turi būti nurodytos bazinės ir papildomos koordinatės, o taip pat ją išsidėstymas lyginant su oficialių koordinačių padėtimi.

Rangovas turi laikytis visų leidžiamų statybos paklaidų reikalavimų.

Rangovas privalo įvertinti paklaidų susikaupimo galimybę ir užtikrinti, kad jos nebūtą besisumuojančios tik į vieną pusę.

Rangovas yra atsakingas už statybinių medžiagų paklaidų suderinamumo laikymąsi. Statybos darbuose reikia laikytis Lietuvoje galiojančią matavimo normatyvų.

9. STATYBOS IR MONTAVIMO DARBŲ VYKDYMAS

Visi darbai turi būti atliekami taikant bendrai naudojamus ir pageidautinus darbo metodus, pasitelkiant patyrusius ir tinkamai paruoštus specialistus.

Jei Rangovas nori panaudoti metodą kuris neatitinka dokumentacijoje nurodyto metodo Rangovas turi prašyti Statinio statybos techninio prižiūrėtojo leidimo. Darbo metodo pakeitimo patvirtinimas jokiu lygiu nesumažina Rangovo atsakomybės. Bet kokį perprojektavimą dėl metodo pakeitimo privalo kompensuoti Rangovas.

9.1. Darbų koordinavimas

Rangovas yra atsakingas už darbų aikštelėje koordinavimą su tiekėjais ir kitais subrangovais. Rangovas prieš pradedant darbus sudaro darbų vykdymo planą, o statybų darbų metu užtikrina, kad darbai vyktų teisingai, pagal projekto sumanymą, ir parengtą statybos darbų technologijos projektą. Statybos darbų technologijos projektą rengia Rangovas arba paveda tai atlikti statybos vadovui (STR 1.06.01:2016 25 p.). Visi darbai, kurie reikalaus perdarymo dėl aplaidumo šiuo aspektu, nesudarys pagrindo papildomam apmokėjimui. Tiksli visos įrangos montavimo vieta nustatoma atliktuose išpildomuosiuose brėžiniuose. Jeigu darbai apima didelių, matmenų įrangos montavimą, Rangovas suderina su Statinio statybos techniniu prižiūrėtoju darbų atlikimo laiką.

Visi darbai turi būti atliekami pagal dokumentacijoje ir gamintojo pateiktas instrukcijas bei taikant tinkamus darbo metodus, o taip pat pagal naudingą gamybinę patirtį.

Darbo sąlygos ir kiti faktoriai, turintys įtakos darbų įvykdymui, turi būti numatyti iš anksto. Ypač įvertinti darbų eiliškumą kad vėlesni darbai nepakenktų anksčiau atliktų darbų kokybei.

9.2. Bandymai ir pavyzdžiai

Sėkmingam patikrinimui svarbu, kad prieš pradedant bandymus būti atsižvelgta į tokius dalykus:

- šalių susitartas bandymo laikas, vieta ir būdas,
- turi būti užtikrinamas priėjimas prie visą bandomų vietų,
- bandymams turi būti pateikiami visi reikalingi dokumentai, įrankiai ir įrengimai.

Bandymą ir pavyzdžiu aprobavimo būdai turi būti suderinti su Statinio statybos techniniu prižiūrėtoju.

Bandymus atlikti tik dalyvaujant Statinio statybos techniniam prižiūrėtojui.

Rezultatai turi būti laikomi Statybvietėje ir vėliau pristatomi suinteresuotoms šalims susipažinimui. Tokiu atveju, jei bandymo rezultatai yra blogesni, negu nurodyta reikalavimuose,

Rangovas nedelsdamas privalo informuoti visas suinteresuotas šalis. Jei rezultatai nepatenkinami konstrukcijų ar kurio nors kito materialaus turto saugumo faktorių atžvilgiu, kurie turi esminę svarbą darbo rezultatams, Rangovas privalo nedelsdamas apie tai informuoti suinteresuotas šalis ir organizuoti susitikimą sprendimų priėmimui dėl būsimų darbų organizavimo. Jei būtina, reikia imtis saugumo priemonių, siekiant išvengti bet kokios žalos ir pavojaus

9.3. Paslėpti darbai

Rangovas privalo informuoti Užsakovo atstovus Statybvietėje ir Statinio statybos techninį prižiūrėtoją kada galima tikrinti medžiagą ir įvairių stadijų darbų kokybę prieš įrengiant kitas konstrukcijas ar darbus.

9.4. Apsauga

Nebaigtos ir užbaigtos statinių dalys turi būti saugomos nuo apgadinimų tolimesnių darbų metu. Turi būti saugoma nuo mechaninio poveikio, purvo, korozijos, lietaus, drėgmės, sniego, ledo, užšalimo, per didelės kaitros ir per greito džiūvimo.

10. STATYBOS DARBAI

10.1. Žemės darbai

Žemės darbai yra statybos darbų rūšis, kai statybos reikmėms kasama natūrali žemė, pilama atvežtinė žemė ar atliekami požeminiai darbai. Žemės darbai vykdomi STR 1.06.01:2016 „Statybos darbai. Statinio statybos priežiūra“ nustatyta tvarka. Įmonė, vykdydama žemės darbus, vadovaujasi normatyviniais dokumentais STR 1.05.01:2017 „Statybą leidžiantys dokumentai. Statybos užbaigimas. Statybos sustabdymas. Savavališkos statybos padarinių šalinimas. Statybos pagal neteisėtai išduotą statybą leidžiantį dokumentą padarinių šalinimas“.

Statinio statybos rangovas ar statantis ūkio būdu statytojas, privalo Statybos įstatymo, STR 1.06.01:2016 „Statybos darbai. Statinio statybos priežiūra“ ir kitų teisės aktų nustatyta tvarka paskirti statinio statybos vadovą.

Statinio statybos vadovas privalo:

1. pradėti vykdyti žemės darbus tik po to, kai gavo statybos leidimą arba įgaliotų savivaldybės ir valstybės tarnautojų raštiškus pritarimus (kai jie yra reikalingi), statinio projektą arba su žemės darbų vykdymo vietoje esančių požeminių statinių, susisiekimo komunikacijų

savininkais (naudotojais, valdytojais) suderintą žemės darbų vykdymo aprašą ir schemą (kai nereikalingas statinio projektas), statybos darbų žurnalą (kai jis privalomas) ir statinio nužymėjimo vietoje aktą su statinių nužymėjimo nuotraukomis (schemomis, planais);

2. iškviesti žemės darbų vykdymo vietoje esančių požeminių statinių, susisiekimo komunikacijų savininkus (naudotojus, valdytojus) ar jų atstovus ne vėliau kaip prieš 5 dienas iki darbų pradžios pranešdamas jiems tikslų žemės darbų pradžios laiką ir vietą, taip pat, jei žemės darbus reikia vykdyti kelių (gatvių) bei kelio statinių apsaugos zonoje, informuoti teritorines policijos įstaigas;

3. žemės darbų vykdymo vietoje pažymėti esamų požeminių inžinerinių statinių vietas, kultūros paveldo objektų teritorijų bei jų apsaugos zonų, saugomų teritorijų bei jų apsaugos zonų ribas ir imtis priemonių apsaugoti statinius, derlingą dirvožemį, reljefą bei želdinius nuo galimos žalos;

4. nepradėti žemės darbų miestų aikštėse, gatvėse, privažiavimuose bei keliuose, kol nustatyta tvarka neįrengtos suderintos su policija apylankos bei techninės eismo reguliavimo priemonės;

5. prieš žemės darbų vykdymo pradžią veikiančių inžinerinių tinklų bei kitų statinių apsaugos zonose suderinti su jų savininkais (naudotojais, valdytojais) saugos priemones ir įvykdyti elektros, šilumos tinklų, naftotiekio, dujotiekio, kitų inžinerinių tinklų savininkų (naudotojų), valstybei priklausančių melioracijos statinių valdytojo atstovo nurodymus (šie nurodymai įrašomi į statybos darbų žurnalą);

6. prieš žemės darbų vykdymo pradžią patikslinti planą (geodezinę nuotrauką), jei statybos leidimas arba įgaliotų savivaldybės ir valstybės tarnautojų raštiški pritarimai (kai jie yra reikalingi) gauti daugiau nei prieš l metus.

Kai statybos aikštelėje požeminių inžinerinių tinklų bei kitų inžinerinių statinių vietos tiksliai nežinomos, juos naudojančių įmonių atstovai privalo būti žemės darbų vykdymo vietoje, kol bus nustatyta tiksli tinklų bei kitų statinių vieta.

Jei kasant žemę aptinkami brėžiniuose ar geodezinėje nuotraukoje nenurodyti tinklai, inžineriniai statiniai ar archeologinės vertybės, darbai laikinai sustabdomi. Leidimą išdavusi tarnyba (o kai leidimas nebuvo reikalingas – rangovas ar statantis ūkio būdu statytojas) išsiaiškina, kam priklauso šie statiniai, pareikalauja iš naudotojų juos užfiksuoti brėžiniuose,

suderina tolesnės žemės darbų vykdymo priežiūros tvarką, apie ją praneša kasėjui ir leidžia tęsti darbus.

Statybos darbų metu reikia numatyti apsaugą, kad nebūtų pažeisti esami vamzdžiai, kabeliai, laidai ar įranga, esanti staybos zonoje ir jos aplinkoje. Darbų vykdymo metu pažeistas komunikacijas turi suremontuoti Rangovas savo sąskaita.

Visos atviros kasimo darbų vietos turi būti reikiamai apsaugotos, laikinai pastatant užtvarus, perspėjimo ženklus, stulpelius ir žibintus, kad būtų išvengta nelaimingų atsitikimų žmonėms ir turto sugadinimo. Turi būti užtikrinamas reikiamas žmonių saugumas. Visos statybos metu privalu imtis visų reikiamų atsargumo priemonių, kad darbų vykdymo metu būtų išvengta bet kokios nepateisinamos žalos padarymo keliams, žemė sklypams, inžineriniams tinklams, nekilnojamajam turtui, medžiams bei kitiems objektams, o paaiškėjus tokios žalos atsiradimo aplinkybėms, operatyviai nagrinėti bet kokios turto savininkų ar naudotojų nusiskundimus. Pastebėjus bet kokius pokyčius būtina sustabdyti darbus ir informuoti statybos vadovą. Apie padarytą žalą surašomas aktas, dalyvaujant suinteresuotų įmonių, rangovo ir statytojo atstovams. Akte nurodomas žalos pobūdis, priežastys, kaltininkai, priemonės ir terminai žalos padariniams pašalinti.

Vykdant žemės darbus, draudžiama užversti žeme ar statybinėmis medžiagomis bei jų atliekomis želdinius, požeminių inžinerinių tinklų šulinių (kamerų) dangčius, gaisrinius hidrantus, geodezinius ženklus, kitus įrenginius, priešgaisrinius kelius, nekilnojamųjų kultūros vertybių teritorijas ir jų apsaugos zonas.

Darbo vietose naudojamos darbo priemonės turi atitikti dabuotojų saugos ir sveikatos apsaugos reikalavimus, nurodytus atitinkamose taisyklėse: DT „Saugos ir sveikatos taisyklės statyboje“, kituose norminiuose dokumentuose ir taisyklėse. Darbininkai tur būti aprūpinti patogia darbo apraga, avalyne, šalmais, kitomis apsaugos priemonėmis bei tinkamais darbo įrankiais ir mechanizmais.

Siekiant išvengti nelaimingų atsitikimų, žemės darbai vykdomi griežtai vadovaujantis suderintu statybos ar žemės darbų technologijos projektu (SDTP), o, statant statinius, kuriems

toks projektas nereikalingas, - žemės darbų vykdymo aprašu ir schema, bei saugos darbe taisyklėmis.

Visais atvejais, užbaigus žemės darbus, žemės paviršiaus lygis turi būti toks, koks buvo iki darbų pradžios, arba pakeistas pagal statinio projekto sprendinius.

Žemės darbų vykdymas

Žemės darbų pradžioje nuo statybvietės aikštelės paviršiaus pašalnamas esamos aikštelės danga (jei tokia yra), dirvožemio agalinis skluoksnis, organinės ir kitos žalingos medžiagos. Iškasų gruntas, tinkantis duobių užpylimui turi būti tinkamai sandėliuojamas statybvietėje, kad nekeltų pavojaus darbams ir personalui, ar tretiesiems asmenims, kad neužtvertų šaligatvių ar pravažiavimų ir neužpiltų statinių sienų ir medžių. Netinkamas užpylimui gruntas statybos vadovo nurodymu išvežamas ir tvarkomas į iš anksto numatytą vietą.

Statinių duobės ir tranšėjos iškasamos, jose atliekami statybos darbai ir vėl užpilamos per kuo trumpesnį laiką, kad neirtų natūrali grunto struktūra, neslinktų šlaitai ir nesumažėtų dugno stiprumas.

Pamatų duobių ir tranšėjų šlaitai rengiami atsižvelgiant į gruntų savybes bei duobės gylį. Didžiausias leistinas iškasos šlaito nuolydis nustatomas pagal saugumo technikos reikalavimus ir Rangovo pateiktus skaičiavius, suderintus su Inžinieriumi.

Jei kasant duobes ir tranšėjas reikia išardyti kelių, gatvių, šaligatvio pavišius ar šalikeles, visi minėti paviršiai turi būti išardyti iki pilno duobės/tranšėjos pločio ir per visą dangos gylį tokiu būdu, kad nenukentėtų šalia esantys paviršiai. Paliktas paviršių kraštas turi būti lygus, vertikalus ir atitikti liniją. Akmens luitai, organinės ir kitos trukdančios medžiagos, atsidūrusios duobės dugne, turi būti pašalintos, kad paviršius atitiktų nusatytą liniją ir būtų lygus.

Kasant natūralaus drėgnumo gruntą, kai gruntinis vanduo yra giliai, vertikalias tranšėjas galima kasti jų neramstant:

- smėlio ir žvyro gruntuose – iki 1,0 m gylio;
- priesmėlio ir priemolio gruntuose – iki 1,25 m gylio;
- molio gruntuose – iki 1,50 m gylio;
- ir ypač tankiuose molio gruntuose – iki 2,0 m gylio.

Gilesnės tranšėjos ramstomos arba kasamos su nuožulniais šlaitais.

Kasant tranšėjas normalaus drėgnumo rišliuose gruntuose iki 3,0 m gylio, sienos ramstomos horizontaliai išdėstant lentas su tarpais, o kasant gilesnes kaip 3,0 m - ramstoma vientisa lentų siena. Iškastų tranšėjų sienos vientisai ramstomos taip pat biriuose arba padidinto drėgnumo gruntuose.

Iškasos dažniausiai kasamos iki projektinės altitudės, išsaugant natūralų pagrindo gruntą. Iškasas galima kasti dviem etapais. Pirmojo etapo metu neiškasama iki projektinės altitudės, o iki projektinės altitudės gruntas iškasamas prieš pat konstrukcijų montavimą.

Kasant gruntą mechanizmais negalima iškasti žemiau projektinės altitudės. Taip įvykus, perkasimą reikia užpilti lygiaverčiu gruntu ir jį sutankinti.

Duobės dugno altitudės nuokrypis nuo projektinės altitudės baigus kasti – 5 cm, žemės statinių ašių nuokrypiai – 5 cm.

Kad žmonės dirbtų saugiai, nuo iškasų pylimo krašto iki duobės krašto turi būti ne mažiau kaip 0,50 m atstumas. Atstumas tarp šlaito sutvirtinimo ir statomų konstrukcijų - ne mažiau kaip 0,70 m Duobėse su šlaitu atstumas tarp šlaito pado ir statinio gali būti sumažintas iki 0,30 m.

10.2. Montavimo darbai

Konteineriai yra montuojami 1,75 m gylyje matuojant nuo žemės paviršiaus. Duobės dugnas turi būti išlygintas horizontaliai ir pakankamai platus, kad tilptų inkaruojančios sijos (armatūra). Pageidautina, kad konteinerių įrengimo vieta būtų tinkama montavimui panaudojant standartinį ekskavatorių. Taip pat būtina atkreipti dėmesį, kad pasirinktoje montavimo vietoje gruntinio vandens lygis nebūtų labai aukštas ar vieta nebūtų lengvai užtvindoma, dėl ko galėtų susidaryti keliamasis slėgis į konteinerio korpusą.

3 Pav. Pusiau požeminių konteinerių montavimas

Prieš keliant konteinerio korpusą į paruoštą duobę, reikia pritvirtinti inkaruojančią armatūrą per pagrindo plokštumose (standumo briaunose) esančias ertmes. Tuo atveju, jei reikalingas įtvirtinimas panaudojant betoną, naudoti metalinius strypus (armatūrą) 24 mm skersmens perkištas per pagrinde esančias skyles, taip kad suformuotų kvadratą. Sijų galus tarpusavyje surišti viela (žiūrėti 3 pav.)

Konteineriai montuojami inkaravimui naudojant armatūrinį plieną (24 mm, l ≥2,0 m), kuris perkišamas per konteinerių standumo briaunose esančias ertmes ir sudedant gelžbetonio sijas ant inkaruojančios armatūros.

Konteinerį duobėje pastatyti taip, kad inkaruojančios sijos (armatūra) būtų statmenos aikštelės ilgajai kraštinei ir duobės kraštams, o montuojant keletą konteinerių vieną šalia kito, gelžbetoninės sijos turėtų eiti per visą duobės ilgį spausdamos kiekvieno konteinerio inkaruojančias sijas.

Konteineriui stovint teisingoje padėtyje, užpildymui naudojamas smėlis arba gruntas (0-16 mm). Užpildymas turi būti atliekamas tolygiai aplink visą konteinerį nuolat tikrinant konteinerio vertikalumą bei apvalumą.

Iš duobės iškastas molingas ar dumblingas gruntas ar jei jame yra akmenų didesnių nei 10 cm skersmens, negali būti naudojamas užpildymui aplink konteinerį.

Jei konteinerių montavimo vietoje gruntinis vanduo gali pakilti aukščiau konteinerio dugno, konteinerio įtvirtinimas turi būti daromas tvirtesnis. Duobėje supilto betono storis virš inkaruojančių sijų turi būti ne mažesnis kaip 10 cm. Vietoje betono galima naudoti sudedant betono blokus ar panašias medžiagas ant inkaruojančių sijų viršaus.

10.3. Aplinkos tvarkymo darbai

Aplinkos tvarkymo darbai atliekami vadovaujantis projektiniais sprendimais, medžiagų ir gaminių naudojimo technologinėmis rekomendacijomis, bendrovės statybos taisyklėmis.

Aplinkos tvarkymo paruošiamiesiems darbams priskiriami geodeziniai nužymėjimai, esamų nereikalingų statinių pašalinimas, augalinio sluoksnio nuėmimas ir sandėliavimas, paviršinio ir gruntinio vandens nuleidimas, teritorijos išlyginimas.

Aplinkos tvarkymo darbams naudojamos medžiagos ir gaminiai turi atitikti projekte nurodytus rodiklius.

Įrengus konteinerių aikšteles reikalinga suvarkyti ir išvalyti statybvietę, pašalinti statybos ir griovimo atliekas, iškastą perteklinį gruntą, likusias nepanaudotas medžiagas, išlygint žemės paviršių apie statybvietę, pasodnti želdinius, atsodinti veją, atstatyti pažeistas dangas, nuvalyti esamas ir įrengtas dangas.Tvarkant teritoriją, statybvietėje surinkti medžiagų likučiai ir kitokios atliekos nustatyta tvarka pašalinamos.

Užbaigus žemės darbus, teritorijos paviršius turi būti toks, koks buvo iki darbų pradžios, arba pakeistas pagal projekto sprendimus.

Nukastas dirvožemis sandėliuojamas numatytoje vietoje arba išvežamas kitur. Darbo metu nukasamo dirvožemio negalima sumaišyti su žemiau esančiu gruntu. Nukasto dirvožemio negalima užteršti statybos atliekomis, metalu, stiklu, plastmasėmis, naftos produktais, cheminėmis medžiagomis, ilgai pūvančiomis augalų liekanomis. Sandėliuojamu dirvožemiu negalima važinėti ar kitaip jį tankinti.

Dirvožemio mechaninės savybės gali būti gerinamos maišant jį su smėliu, durpėmis, kalkėmis. Dirvožemio derlingumui pagerinti galima įterpti mineralinių ir organinių trąšų.

Aplinkos tvarkymo darbus galima pradėti, kai yra nužymėti įvažiavimai, takai, perėjos, gėlynai, žalieji plotai ir kt.

Tvarkant teritorijas, reikalingos iškasos kasamos nepažeidžiant pagrindų grunto struktūros. Pylimai, sankasos supilami ir šlaitai formuojami prisilaikant SDTP reikalavimų.

Vejos

Vejos rengiamos ant paruošto ir išplaniruoto dirvožemio sluoksnio. Prieš sėjant veją, viršutinis dirvožemio sluoksnis išpurenamas 8-10 cm gyliu. Žolių mišinio sėklos įterpiamos 3 cm gyliu į gruntą ir suvoluojama.

Vejų priežiūros technologiją sudaro laistymas, žolės pjovimas, tręšimas, kova su piktžolėmis ir ligomis. Laistymas priklauso nuo oro sąlygų, vejos tipo, grunto. Vidutinė laistymo norma yra 15-20 l/m2. Reguliariai žolė pjaunama, kai žolės aukštis yra 8-10 cm, 3-4 kartus per sezoną.

Takai, dangos

Aikštelės įrengiamos iš betoninių trinkelių dangos.

Klojant sluoksnius skleidžiami mišiniai turi būti optimalaus drėgnio, kad su mažiausiomis sąnaudomis būtų galima sutankinti.

Skalda turi būti švari, be molio, priemolio dalelių ir kitokių priemaišų. Skaldos sluoksnis beriamas 30% storesnis, nes jis tiek sutankėja.

Sutankiniti sluoksniai ne mažiau kaip 3 dienas turi būti drėgni, turi būti drėkinami vandeniu.

Gruntus galima stiprinti maltomis kalkėmis ir kalcio hidroksidu reikia ne vėliau kaip prieš du mėnesius iki prasidedant šalčiams.

Darbų kontrolė

Leistini nuokrypiai:

1. Projektiniai aukščiai ±5 cm
2. Skersinis nuolydis ±0,5%
3. Faktinis storis <10%, mažesnis numatytą
4. Sluoksnio plotis ±10 cm
5. Deformacijos modulis pagal LST 1360.5.

1. Lentelė. Aikštelių įrengimo kokybės kontrolė

DARBAI	KONTROLIUOJAMA	KONTROLĖS BŪDAS	KONTROLĖS LAIKAS	PASLĖPTŲ DARBŲ AKTAI
1. Paruošiamieji darbai	augalinio sluoksnio nuėmimas, statinio ašių nužymėjimas, medžiagų kontrolė, sankasos įrengimas,	vizualiai, teodolitu vizualiai, lab. vizualiai, geod. prietaisais	prieš pagrindų įrengimą	+
2. Pagrindų įrengimas	sluoksnio matmenų kontrolė, sutankinimo kontrolė,	vizualiai, rulete vizualiai, lab.	proceso metu proceso metu	+
3. Dangos įrengimas	aikštelįs dangos matmenų kontrolė, dangos sluoksnio lygumo kontrolė, aukščio ir nuolydžių kontrolė,	vizualiai, rulete, metru vizualiai, 3 m liniuote vizualiai, šablonu, nivelyru	proceso metu proceso metu proceso metu	

Darbų priėmimas

Užbaigtus aplinkos tvarkymo darbus, juos priima statytojas. Perduodant darbus, pateikiami sekantys dokumentai:

- darbo brėžiniai su pažymėtais ir suderintais pakeitimais;
- statybos darbų žurnalas;
- dengtų darbų aktai;
- geodezinės išpildomosios (kontrolinės) nuotraukos;
- dalinio priėmimo aktai (jei tokių buvo);
- naudotų medžiagų ir gaminių sertifikatai, pasai.

11. STATYBINĖS MEDŽIAGOS

11.1. Bortai (apvadai)

Tarp važiuojamosios dalies ir projektuojamų aikštelių statomi paguldyti gatvės bortai 1000x300x150 mm. Aikštelės dangos kraštų sutvirtinimui įrengiami vejos bordiūrai 1000x200x80 mm. Bortai gaminami 1,0 m ilgio. Tais atvejais, kai reikiamas ilgis nesiekia 1,0 m ilgio, bortai aptašomi rankiniu būdu, deimantiniu pjūklu. Horizontalūs nukrypimai gali būti ne didesni, kaip 50 mm, vertikalūs 20 mm.

Visi bordiūrai (nauji ir atstatomi) turi būti taisyklingi, lygūs ir prieš pradedant klojimo darbus vykdytojo patikrinti ir aprobuoti. Suskilę ar nutrupėję bordiūrai nenaudojami. Bordiūrai montuojami ant betoninio pagrindo C8/10, kurio storis ne mažiau kaip 5 cm, dar neprasidėjus jo rišimosi procesui. Bortai pagal ilgį sujungti 6 mm storio cemento skiediniu.

Bordiūrų stipris lenkiant turi būti ne mažesnis kaip 3,5 Mpa (I kalsė), LST EN 1340:2003/AC:2006. Atsparumo šalčiui markė F ≥ 200, atsparumas šalčiui (masės nuostoliai) ≤ 1 kg/m², atsparumas dilumui iki 20 mm, vandens įgeriamumas < 6 proc..

Betoniniai bordiūrai turi atitikti standarto LST EN 1340 ir techninių reikalavimų aprašo TRA TRINKELĖS 14 XIV skyriaus reikalavimus.

11.2. Betoninės trinkelės aikštelėms

Pusiau požeminių konteinerių aikštelės grindinio dangai naudojamos 6 cm storio stačiakampio formos betoninės trinkelės pėsčiųjų takams (200x100x60 mm). Betoninės trinkelės ant pasluoksnio išdėstomos arba klojamos eilėmis taisyklingu šablonu paliekant siūlių tarpelius. Siūlių plotis turi būti nuo 3 mm iki 5 mm

Projekte numatyta trinkelių dangos konstrukcija neskirta aptarnaujančio transporto sukeliamoms apkrovoms atlaikyti, todėl jų priežiūra bei aptarnavimas turi būti atliekamas rankiniu būdu. Trinkelės turi būti nesuskilusios, be nudaužytų kampų ir šonų. Trinkelių: minimali betono stiprio klasė C25/30, atsparumo šalčiui markė F ≥ 200, stipris tempimui skeliant ≥ 3,6 MPa 1339:2003/AC:2006. Betono atsparumas šalčiui (masės nuostoliai) ≤ 1 kg/m², atsparumas dilumui 20 mm, atsparumas slydumui (ASV) – 70, vandens įgeriamumas < 6 proc.

Betoninės trinkelės turi atitikti LST EN 1338 ir techninių reikalavimų aprašo TRA TRINKELĖS 14 VIII skyriaus reikalavimus.

Konteinerių aikštelės su betoninių trinkelių danga klojami, kai įrengti bortai arba įrengiama viskas kartu.

Betono trinkelių klojimas pradedamas nuo stacionarių konstrukcijų ir tęsiamas kol užpildomas visas konteinerių aikštelei plotas. Paklojus, virš trinkelių reikia užbarstyti nuo 0 iki 1 mm skersmens smėlio granulėmis ir su šepečiu įtrinti tarp trinkelių taip, kad siūlės būtų kaip įmanoma daugiau užpildomos.

Viršutinis aikštelės dangos paviršius turi būti 5 mm aukštesnis negu aikštelės (vejos) bortelis. Maksimalus leistinas nuolydžio nukrypimas – 7 mm.

Betono trinkelių danga supresuojama vibruojančia plokšte, sveriančia nuo 60 iki 100 kg. Turi būti vengiama per stipraus presavimo, kad trinkelių kampai nesuskiltų. Supresavus, siūlės turi būti dar kartą užpildomos. Aikštelės paviršiaus danga įrengtiama taip, kad nesusidarytų balos, trinkelės nebūtų pažeistos ir atitiktų šiam projektui keliamus reikalavimus.

Ant dangos neleidžiamas automašinų užvažiavimas.

Žmonių su negalia poreikiams privalomi sklandūs šaligatvių ir asfaltbetonio dangų sujungimai ties paguldytais gatvės bortais.

11.3. Pasluoksnis

Betono trinkelės konteinerių aikštelei turi būti klojamos ant išlyginamojo sutankintos būklės smėlio-cemento mišinio sluoksnio, kurio storis 30 mm. Kaip pasluoksnio medžiaga yra naudojami nesurištieji mineralinių medžiagų mišiniai, smėlio dalelių dalys 0/4 mm arba 0/8 mm skaldos atsijos. Pasluoksnio medžiaga vienalytiškai permaišyta ir vienalytiškai sudrėkinta reikiamu vandens kiekiu, kuris užtikrina geras klojimo ir sutankinimo sąlygas.

Smėlio-cemento sluoksnis turi būti paskirstytas ant supresuoto apkrovoms atsparaus sluoksnio, po juo aikštelėms žvyro skalda 10 cm. Po žvyro skalda įrengiamas šalčiui atsparus 20 cm sluoksnis.

Prieš klojant betono trinkeles, smėlio-cemento sluoksnį reikia sulyginti, kad susiformuotų nuolydžiai. Sutankinimo koeficientas 0,98.

11.4. Laikantis sluoksnis

Bazinis pagrindas 6 cm trinkelių dangai – iš nesurištųjų mineralinių medžiagų mišinio, skirto apsauginiams šalčiui atspariems sluoksniams ir šalčiui nejautrių medžiagų sluoksniams.

Dolomitinės, frakcinės skaldos sluoksnio storis-10 cm.

Skaldos pagrindo įrengimui turi būti naudojami 0/32 ir 0/45 nesurištieji mineralinių medžiagų mišiniai. Klojant sluoksnį skleidžiamas mišinys turi būti optimalaus drėgnio, kad su mažiausiomis sąnaudomis būtų galima jį sutankinti. Ši medžiaga turi būti išklota (patiesta) vientiso aukščio ir tolygiai nuolydžiams.

Laikančio pagrindo žvyro frakcinė skalda bus išbarstyta ir sutankinta sluoksniais iki maksimalaus sluoksnio storio ir palaistyta. Po sutankinimo pabaigos bus išbarstyta beriama užpildomoji medžiaga: žvyro - smėlio - skaldos mišinys ir skaldos sluoksnis galutinai sutankintas.

Sutankinimo koeficientas – 0,98.

Skalda turi būti švari, be molio, priemolio dalelių ir kitokių priemaišų. Skaldos sluoksnis beriamas 30 % storesnis, nes jis tiek sutankėja. Prieš beriant skaldą lovio briaunos sustiprinamos, pastatant kelio bortus (aikštelėje). Klojimui numatytų medžiagų arba jų mišinių tinkamumą turi nustatyti rangovas.

RC statybinių medžiagų atsparumas šalčiui turi atitikti TRA MIN 07 reikalavimus.

11.5. Apsauginis šalčiui atsparus sluoksnis

Apatinis pagrindas susideda iš nesurištųjų mineralinių medžiagų mišinio, skirto apsauginiams šalčiui atspariems sluoksniams ir šalčiui nejautrių medžiagų sluoksniams (vidutinio tankumo smėlio). Medžiaga turi būti gerai išrūšiuota, be protarpių arba nukrypimų nuo lygios linijos ir reikalaujamos granuliometrinės sudėties. Filtracijos koeficientas 6 m/parą.

Didesnių kaip 2 mm grūdelių kiekis turi susidaryti ne mažiau kaip 30% mišinio masės ir kiekis jų gali būti ne didesnis 75% mišinio masės. Dalelių, mažesnių kaip 0,063 mm, kiekis turi

būti ne didesnis kaip 7 % mišinio masės. Smėlio tamprumo modulis E>120 MPA, sankabumas 0,006 MPa. Smėlio išbandymas vykdomas pagal LST 1361.1. Prieš pristatant medžiagas į vietą ir prieš pradedant darbus, rangovas turi pateikti pavyzdžius inžinieriui ir suderinti su juo šių medžiagų naudojimą. Apsauginis šalčiui atsparus sluoksnis turi būti paklotas taip, kad jo laikomoji galia bei deformacijos, kiek įmanoma būtų tolygesnės. Medžiagų mišinys turi būti klojamas, kad neišsiskirstytų atskiromis frakcijomis. Apsauginis atsparus sluoksnis turi būti sutankintas taip, kad būtų pasiektas sutankinimo koeficientas D_{PR}=100%. Apatinio pagrindo sluoksnio deformacijos modulio reikšmė turi būti E_V≥80%. Tankinant medžiagų mišinys turi būti optimalaus drėgnio, kad būtų sutankintas kuo mažesnėmis sąnaudomis.

Visos apatinio pagrindo dalys su trūkumais turi būti rekonstruotos ir padarytos pagal techninius dokumentus arba inžinieriaus nurodymus. Užbaigto apatinio pagrindo paviršius turi būti lygus, be duobių, be paliktų vėžių, įdaubų, atliekų arba kitų defektų ir bus tikslaus skerspjūvio, gerai užpildytas ir išlygintas.

Apatinio šalčiui atsparaus sluoksnio aukščiai neturi nukrypti nuo projektinių aukščių daugiau kaip ± 5,0 cm.

Skersiniai nuolydžiai daugiau kaip ± 0,5 %.

Matuojant lygumą, plyšiai po 4 m ilgio liniuote neturi būti didesni kaip 3 cm.

Pločiai neturi nukrypti nuo projektinių daugiau kaip ± 10 cm.

RC statybinių medžiagų atsparumas šalčiui turi atitikti TRA MIN 07 reikalavimus.

11.6. Siūlių užpildas

Naudojami 0/4 nesurištieji mineralinių medžiagų mišiniai. Stambių dalelyčių dydis neturi viršyti 5 mm.

11.7. Konteineriai komunalinėms atliekoms ir antrinėms žaliavoms

Lentelė. Techniniai rodikliai.

Talpa (m^3)	3.00	5.00
Aukštis (neskaitant kablių) (mm)	3054	3032
Požeminės dalies išmatavimai (Ø x h) (mm)	Ø 1494 x 1830	Ø 1820 x 1827

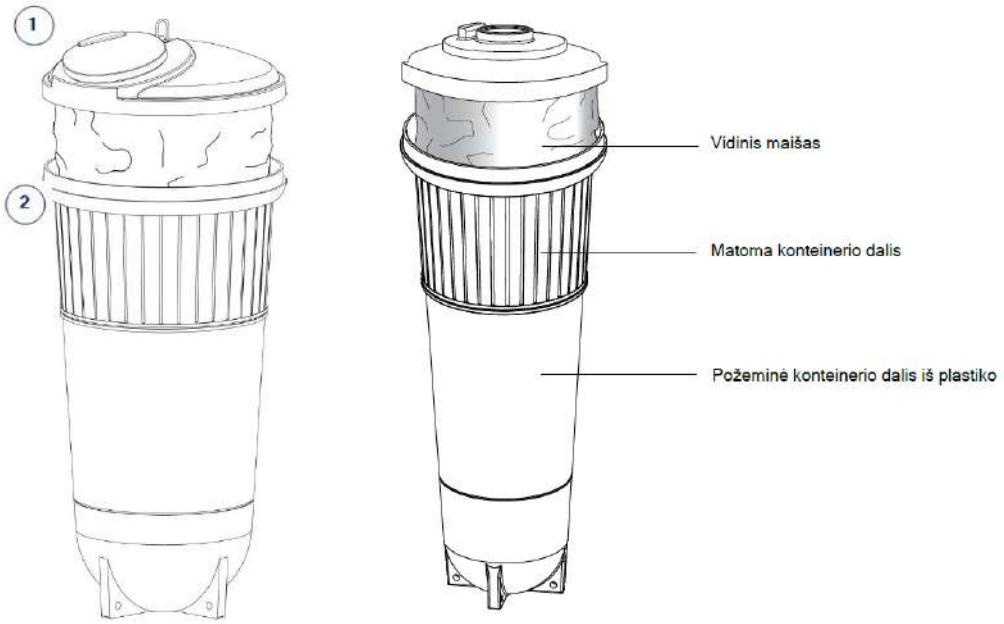

4 Pav. Pusiau požeminių konteinerių sistemos komponentai (sudėtis)

Pusiau požeminį konteinerį sudaro šios dalys:

- konteinerio išorinis korpusas (išorinė dalis - 2).
- konteinerio iškeliamoji dalis (vidinė iškeliamoji dalis - 1).

11.8. Inkaravimo medžiagos

Armatūrinis plienas

Naudojama armatūra turi atitikti konstrukcinės specifikacijos reikalavimus.

Armavimą reikia atlikti pagal konstrukcinius brėžinius ir armatūrą įtvirtinti (surišti).

Visos betono armavimui naudojamo armatūrinio plieno savybės turi atitikti STR 2.05.05:2005 bei LST EN ISO 15630-1:2003 reikalavimus.

Rangovas turi pateikti Užsakovui kiekvienos naudojamos plieno partijos bandymų sertifikatą, patvirtinantį plieno atitikimą techninių specifikacijų reikalavimams.

Alternatyviai gali būti naudojamas kokių nors kitų standartų armatūrinis plienas (pvz., GOST 5781-82*), kurio fizinės ir mechaninės savybės ne blogesnės, negu nurodytos aukščiau. Kitokio armatūrinio plieno panaudojimui Rangovas turi iš anksto gauti Užsakovo sutikimą.

Konteinerių inkaravimui naudojami metaliniai strypai (armatūra) – 2 vnt.

Gelžbetoninės sijos

Ant inkaruojančių sijų/armatūros viršaus dedamos stačiakampio skerspjūvio monolitinio gelžbetonio sijos (90x180 mm l=2,0 m).

Montuojant grupę konteinerių (vieną šalia kito), sijos turėtų eiti per visą duobės ilgį spausdamos kiekvieno konteinerio inkaruojančias sijas/amatūrą.

Betono gamybos sudedamųjų medžiagų kokybė ir pats betonas turi pilnai atitikti visus LST EN 206-1:2002 reikalavimus.

Taip pat betonas turi pilnai atitikti šioje konstrukcinėje specifikacijoje išdėstytus reikalavimus:

- betono mišiniui gaminti naudojamas portlandcementis turi būti ne žemesnės kaip 42,5 klasės ir atitikti LST L ENV 197-1:2000 reikalavimus.
- užpildai, vanduo, priedai ir mikroužpildai turi atitikti atitinkamų standartų reikalavimus. Jie neturi turėti kenksmingų dalių, kurios sukeltų gelžbetonio armatūros koroziją ir trumpintų konstrukcijų amžių. Turi būti naudojami užpildai atitinkantys LST EN 12620:2003 reikalavimus.
- betono mišinio sudėtis ir komponentai (cementas, užpildai ir kitos medžiagos) turi atitikti visas mišinio ir sukietėjusio betono savybes (plastiškumą, tankį, stiprį, ilgaamžiškumą, armatūros apsaugą nuo korozijos).

11.9. Veja

Juodžemis tolygiai paskleidžiamas visame būsimos vejos plote 15 cm storio sluoksniu. Akmenų neturi būti.

Žemės paviršius sutankinamas voluojant.

Prieš sėjant žolių mišinį, žemė paviršius išpurenamas.

Veja sėjama rankomis, barstant kryžminiu būdu - ne mažiau kaip 2 kg/ 100 m². Žolių mišinys: pievinė miglė – Poa Pratensis 50% ir raudonasis eraičinas – Festuca Rubra 50%

Pasėjus žolę žemės paviršius voluojamas.

Žolė pirmą kartą pjaunama, kai užauga 10 cm.

MEDŽIAGŲ KIEKIŲ ŽINIARŠAŠTIS

Poz. Nr.	Pavadinimas	Žymuo	Mato vnt.	Vnt. kiekis	Viso kiekis	Pastabos
7 konteinerių aikštelė, 1 aikštelės - I schema						
1.	Grunto kasimas		m^3	87,66	87,66	Darbai
2.	Gatvės bordiūrai (1000x300x150)	TS-11.1	m	18	18	
3.	Vejos bordiūras (1000x200x80)	TS-11.1	m	26	26	
4.	Betonas bordiūrams C30	TS-11.1	m^3	3,01	3,01	
5.	Betoninės trinkelės pėsčiųjų takams. 60 mm (200x100x60)	TS-11.2	m^2	53,26	53,26	
6.	Skaldos atsijos 30 mm (pasluoksnis)	TS-11.3	m^3	1,60	1,60	Nurodytas įrengto, sutankinto sluoksnio kiekis
7.	Bazinis pagrindas	TS-11.4	m^3	5,33	5,33	Nurodytas įrengto, sutankinto sluoksnio kiekis
8.	Siūlių užpildas	TS-11.6	m^3	0,67	0,67	
9.	Apsauginis šalčiui atsparus sluoksnis (smėlis)	TS-11.5	m^3	10,65	10,65	Pasluoksnis 200 mm
10.	Pusiau požeminis atliekų konteineris 3 m^3	TS-11.7	Kompl.	2	2	
11.	Pusiau požeminis atliekų konteineris 5 m^3	TS-11.7	Kompl.	5	5	
12.	Inkaravimo sija/ armatūra Ø 24 mm l≥1800 mm	TS-11.8	Kompl.	2	2	
13.	Inkaravimo sija/ armatūra Ø 24 mm l≥2000 mm	TS-11.8	Kompl.	5	5	
14.	G/b sija 90x180 mm l≥2000 mm	TS-11.8	m^3	0,45	0,45	

Poz. Nr.	Pavadinimas	Žymuo	Mato vnt.	Vnt. kiekis	Viso kiekis	Pastabos
15.	Veja	TS-11.9	kg	0,7	0,7	2 kg/100 m^2
6 konteinerių aikštelė, 17 aikštelių - II schema						
16.	Grunto kasimas		m^3	60,46	1027,82	Darbai
17.	Gatvės bordiūrai (1000x300x150)	TS-11.1	m	14,5	246,5	
18.	Vejos bordiūras (1000x200x80)	TS-11.1	m	21,7	369,9	
19.	Betonas bordiūrams C30	TS-11.1	m^3	4,38	74,46	
20.	Betoninės trinkelės pėsčiųjų takams. 60 mm (200x100x60)	TS-11.2	m^2	38,36	652,12	
21.	Skaldos atsijos 30 mm (pasluoksnis)	TS-11.3	m^3	1,15	19,55	Nurodytas įrengto, sutankinto sluoksnio kiekis
22.	Bazinis pagrindas	TS-11.4	m^3	3,84	65,28	Nurodytas įrengto, sutankinto sluoksnio kiekis
23.	Siūlių užpildas	TS-11.6	m^3	0,48	8,16	
24.	Apsauginis šalčiui atsparus sluoksnis (smėlis)	TS-11.5	m^3	7,67	130,39	Pasluoksnis 200 mm
25.	Pusiau požeminis atliekų konteineris 3 m^3	TS-11.7	Kompl.	2	34	
26.	Pusiau požeminis atliekų konteineris 5 m^3	TS-11.7	Kompl.	4	68	
27.	Inkaravimo sija/ armatūra Ø 24 mm l≥1800 mm	TS-11.8	Kompl.	2	34	
28.	Inkaravimo sija/ armatūra Ø 24 mm l≥2000 mm	TS-11.8	Kompl.	4	68	
29.	G/b sija 90x180 mm l≥2000 mm	TS-11.8	m^3	0,39	6,61	
30.	Veja	TS-11.9	kg	0,5	8,5	2 kg/100 m^2
5 konteinerių aikštelė, 4 aikštelės - III schema						
31.	Grunto kasimas		m^3	53,26	213,04	Darbai
32.	Gatvės bordiūrai (1000x300x150)	TS-11.1	m	11,5	46,0	

Poz. Nr.	Pavadinimas	Žymuo	Mato vnt.	Vnt. kiekis	Viso kiekis	Pastabos
33.	Vejos bordiūras (1000x200x80)	TS-11.1	m	18,7	74,8	
34.	Betonas bordiūrams C30	TS-11.1	m^3	2,09	8,36	
35.	Betoninės trinkelės pėsčiųjų takams. 60 mm (200x100x60)	TS-11.2	m^2	31,77	127,08	
36.	Skaldos atsijos 30 mm (pasluoksnis)	TS-11.3	m^3	0,95	3,80	Nurodytas įrengto, sutankinto sluoksnio kiekis
37.	Bazinis pagrindas	TS-11.4	m^3	3,18	12,72	Nurodytas įrengto, sutankinto sluoksnio kiekis
38.	Siūlių užpildas	TS-11.6	m^3	0,40	1,20	
39.	Apsauginis šalčiui atsparus sluoksnis (smėlis)	TS-11.5	m^3	6,35	25,4	Pasluoksnis 200 mm
40.	Pusiau požeminis atliekų konteineris 3 m^3	TS-11.7	Kompl.	2	8	
41.	Pusiau požeminis atliekų konteineris 5 m^3	TS-11.7	Kompl.	3	12	
42.	Inkaravimo sija/ armatūra Ø 24 mm l≥1800 mm	TS-11.8	Kompl.	2	8	
43.	Inkaravimo sija/ armatūra Ø 24 mm l≥2000 mm	TS-11.8	Kompl.	3	12	
44.	G/b sija 90x180 mm l≥2000 mm	TS-11.8	m^3	0,324	1,296	
45.	Veja	TS-11.9	kg	0,5	2,0	2 kg/100 m^2
5 konteinerių aikštelė, 1 aikštelės - III schema*						
46.	Grunto kasimas		m^3	53,26	53,26	Darbai
47.	Gatvės bordiūrai (1000x300x150)	TS-11.1	m	11,5	11,5	
48.	Vejos bordiūras (1000x200x80)	TS-11.1	m	18,7	18,7	
49.	Betonas bordiūrams C30	TS-11.1	m^3	2,09	2,09	
50.	Betoninės trinkelės pėsčiųjų takams. 60 mm (200x100x60)	TS-11.2	m^2	31,77	31,77	

Poz. Nr.	Pavadinimas	Žymuo	Mato vnt.	Vnt. kiekis	Viso kiekis	Pastabos
51.	Skaldos atsijos 30 mm (pasluoksnis)	TS-11.3	m^3	0,95	0,95	Nurodytas įrengto, sutankinto sluoksnio kiekis
52.	Bazinis pagrindas	TS-11.4	m^3	3,18	3,18	Nurodytas įrengto, sutankinto sluoksnio kiekis
53.	Siūlių užpildas	TS-11.6	m^3	0,40	0,40	
54.	Apsauginis šalčiui atsparus sluoksnis (smėlis)	TS-11.5	m^3	6,35	6,35	Pasluoksnis 200 mm
55.	Pusiau požeminis atliekų konteineris 3 m^3	TS-11.7	Kompl.	1	1	
56.	Pusiau požeminis atliekų konteineris 5 m^3	TS-11.7	Kompl.	4	4	
57.	Inkaravimo sija/ armatūra Ø 24 mm l≥1800 mm	TS-11.8	Kompl.	1	1	
58.	Inkaravimo sija/ armatūra Ø 24 mm l≥2000 mm	TS-11.8	Kompl.	4	4	
59.	G/b sija 90x180 mm l≥2000 mm	TS-11.8	m^3	0,324	0,324	
60.	Veja	TS-11.9	kg	0,5	0,5	2 kg/100 m^2
4 konteinerių aikštelė, 15 aikštelių - IV schema						
61.	Grunto kasimas		m^3	47,43	711,45	Darbai
62.	Gatvės bordiūrai (1000x300x150)	TS-11.1	m	9,7	145,5	
63.	Vejos bordiūras (1000x200x80)	TS-11.1	m	16,9	253,5	
64.	Betonas bordiūrams C 30	TS-11.1	m^3	1,82	27,3	
65.	Betoninės trinkelės pėsčiųjų takams. 60 mm (200x100x60)	TS-11.2	m^2	25,58	383,7	
66.	Skaldos atsijos 30 mm (pasluoksnis)	TS-11.3	m^3	0,77	11,55	Nurodytas įrengto, sutankinto sluoksnio kiekis
67.	Bazinis pagrindas	TS-11.4	m^3	2,56	38,4	Nurodytas įrengto,

Poz. Nr.	**Pavadinimas**	**Žymuo**	**Mato vnt.**	**Vnt. kiekis**	**Viso kiekis**	**Pastabos**
						sutankinto sluoksnio kiekis
68.	Siūlių užpildas	TS-11.6	m^3	0,32	4,8	
69.	Apsauginis šalčiui atsparus sluoksnis (smėlis)	TS-11.5	m^3	5,12	76,8	Pasluoksnis 200 mm
70.	Pusiau požeminis atliekų konteineris 3 m^3	TS-11.7	Kompl.	1	15	
71.	Pusiau požeminis atliekų konteineris 5 m^3	TS-11.7	Kompl.	3	45	
72.	Inkaravimo sija/ armatūra Ø 24 mm l≥1800 mm	TS-11.8	Kompl.	1	15	
73.	Inkaravimo sija/ armatūra Ø 24 mm l≥2000 mm	TS-11.8	Kompl.	3	45	
74.	G/b sija 90x180 mm l≥2000 mm	TS-11.8	m^3	0,26	3,89	
75.	Veja	TS-11.9	kg	0,5	7,5	2 kg/100 m^2

Pastabos:

1. Sąnaudų kiekių žiniaraštis pateiktas supaprastinto projekto sprendiniams.
2. Sąnaudų žiniaraštis yra orientacinis ir turi būti tikslinamas statybos metu.
3. Nurodyti darbai turi būti įvertinti kompleksiškai, kartu su visais palydinčiais darbais.
4. Žiniaraštyje inkaravimo medžiagos (sija/armatūra) nurodytos komplektais. Inkaravimui naudojami metaliniai strypai (armatūra) – 2 vnt. Naudojant inkaravimo sijas, komplektą sudaro 2 vnt. (U formos profilio sijų) tvirtinamų dviem varžtais per skyles konteinerio pagrinde.
5. Žvaigždute (*) pažymėta aikštelė suprojektuota su dviem mišrių komunalinių atliekų konteineriais ir vienu 3 m^3 talpos pusiau požeminiu konteineriu stiklo atliekų rūšiavimui (aikštelė Nr.29, adresu: Ateities g. 2, Stasiūnų II kaimas Žiežmarių apylinkės seniūnija).

KAIŠIADORIŲ RAJONO SAVIVALDYBĖS ADMINISTRACIJOS DIREKTORIUS

ĮSAKYMAS DĖL POŽEMINIŲ KONTEINERIŲ ĮSIGIJIMO, AIKŠTELIŲ PROJEKTAVIMO IR ĮRENGIMO KAIŠIADORIŲ RAJONE PIRKIMO ATVIRO KONKURSO SĄLYGŲ TVIRTINIMO

2017 m. birželio 27 d. Nr. V42-31
Kaišiadorys

Vadovaudamasis Lietuvos Respublikos vietos savivaldos įstatymo 29 straipsnio 8 dalies 2 punktu, Lietuvos Respublikos viešųjų pirkimų įstatymo 85 straipsnio 2 dalimi, Kaišiadorių rajono savivaldybės administracijos viešųjų pirkimų organizavimo taisyklių, patvirtintų Kaišiadorių rajono savivaldybės administracijos direktoriaus 2015 m. vasario 10 d. įsakymu Nr. V1-113, 19.4 punktu:

T v i r t i n u atviro konkurso „Pusiau požeminių konteinerių įsigijimas, aikštelių projektavimas ir įrengimas Kaišiadorių rajone“ sąlygas (pridedama).

Administracijos direktorius Česlovas Neviera

Parengė

N. Maciulevičienė
2017-06-27

Konkurso sąlygų 2 priedas

TECHNINĖ SPECIFIKACIJA

BENDRI DUOMENYS:

Užsakovas – Kaišiadorių rajono savivaldybės administracija

Lentelė Nr. 1. Fiziniai rodikliai

Fizinio rodiklio pavadinimas ir matavimo vienetas	Fizinio rodiklio reikšmė
Pusiau požeminių konteinerių aikštelių projektavimo paslaugos, vnt.	38
Pusiau požeminis mišrių komunalinių atliekų surinkimo konteineris, vnt.	58
Pusiau požeminis popieriaus / kartono atliekų rūšiavimo konteineris, vnt.	38
Pusiau požeminis stiklo atliekų rūšiavimo konteineris, vnt.	38
Pusiau požeminis plastiko atliekų rūšiavimo konteineris, vnt.	38
Pusiau požeminis tekstilės atliekų rūšiavimo konteineris, vnt.	22
Konteinerių aikštelės su pusiau požeminiais konteineriais įrengimo darbai, vnt.	38

PUSIAU POŽEMINIŲ KONTEINERIŲ ĮSIGIJIMAS, AIKŠTELIŲ PROJEKTAVIMAS, IR ĮRENGIMAS KAIŠIADORIŲ RAJONE

1. Bendros nuostatos

Kaišiadorių rajono savivaldybės administracija perka **pusiau požeminių konteinerių aikštelių projektavimo paslaugas, pusiau požeminius konteinerius bei pusiau požeminių konteinerių aikštelių su konteineriais įrengimo darbus.** Viso turi būti įrengtos 38 konteinerių aikštelės su pusiau požeminiais konteineriais.

2. Pusiau požeminių konteinerių aikštelių projektavimas

Dalyvis parengia supaprastintus statybos ar rekonstrukcijos projektus vadovaudamasis galiojančiomis teisės aktų nuostatomis bei atsižvelgdamas į galiojančius teritorijų planavimo dokumentus, suderina parengtus projektus su Kaišiadorių rajono savivaldybės administracijos nustatyta tvarka, inžinerinius tinklus eksploatuojančiomis įmonėmis, pagal būtinybe su Kultūros paveldo departamento padaliniu, pagal būtinybę gauna sutikimą iš Nacionalinės žemės tarnybos prie Žemės ūkio ministerijos dėl pusiau požeminių konteinerių įrengimo valstybinėje žemėje, projektavimo metu galiojančio Statybos techninio reglamento STR 1.05.01:2017 „Statybą leidžiantys dokumentai" ir kitų statybą ar rekonstrukciją reglamentuojančių teisės aktų nustatytais atvejais gauna rašytinius žemės sklypų ar besiribojančių žemės sklypų (teritorijų) savininkų ar valdytojų sutikimus, ir/ ar statybą ar rekonstrukciją leidžiančius dokumentus.

Statiniai priskiriami nesudėtingų statinių kategorijai, supaprastinti statinių projektai rengiami pagal statybą reglamentuojančių teisės aktų reikalavimus.

Dalis projektuojamų aikštelių bus įrengiamos naujai, kita dalis – esančių atliekų surinkimo aikštelių vietoje.

Dalyvis privalo teikdamas pasiūlymą įsivertinti esamų aikštelių visus demontavimo ir susidariusių atliekų transportavimo ir utilizavimo kaštus.

Viso turi būti įrengtos 38 konteinerių aikšteles su pusiau požeminiais konteineriais pagal supaprastintų projektų reikalavimus šiose Kaišiadorių rajono savivaldybės seniūnijose:

- Kaišiadorių miesto - 19 konteinerių aikštelių;

- Kaišiadorių apylinkės seniūnijoje - 3 konteinerių aikštelės;
- Pravieniškių seniūnijoje – 3 konteinerių aikštelės;
- Žiežmarių apylinkės seniūnijoje - 4 konteinerių aikštelės;
- Žiežmarių mieste - 9 konteinerių aikštelės.

Lentelė Nr. 3 Preliminarūs aikštelių išmatavimai

Eil. Nr.	Aikštelės vieta	Viso konteinerių skaičius aikštelėje, vnt.	Įrengiamos aikštelės išmatavimas, plotis m	Įrengiamos aikštelės išmatavimai, ilgis m	Įrenglamos aikštelės plotas, m2
	Kaišiadorių miesto seniūnija				
1	Gedimino g. 26	6	3,25	16	52,00
2	Gedimino g. 20	6	3,25	16	52,00
3	Birutės g. 3	6	3,25	16	52,00
4	Gedimino g. 75	4	3,25	11	35,75
5	Gedimino g. 44	4	3,25	11	35,75
6	Girelės g. 37	6	3,25	16	52,00
7	Girelės g. 49	6	3,25	16	52,00
8	Gedimino g. 101	7	3,25	19	61,75
9	Gedimino g. 111	6	3,25	16	52,00
10	Gedimino g. 123	6	3,25	16	52,00
11	V. Ruokio g.3/Maironio g. 58	6	3,25	16	52,00
12	Gedimino g. 92	6	3,25	16	52,00
13	Gedimino g. 88	6	3,25	16	52,00
14	Parko g.13/Gedimino g. 132	6	3,25	16	52,00
15	J.Basanavičiaus g. 3/7	4	3,25	11	35,75
16	Miškininkų g. 1	5	3,25	13,5	43,88
17	Parko g.23	4	3,25	11	35,75
18	Miško parkas (estrada)	4	3,25	11	35,75
19	Gedimino g., Ščebnicos poilsiavietė (maudykla)	4	3,25	11	35,75
	Kaišiadorių apylinkės seniūnija				
20	Gudienos k. Tvenkinių g. 2	4	3,25	11	35,75
21	Gudienos k. Instituto g. 2	4	3,25	11	35,75
22	Gudienos k. Sodų g. 2	6	3,25	16	52,00
	Pravieniškių seniūnija				
23	Pravieniškių II k., Pravieniškių g. Nr.29	6	3,25	16	52,00
24	Pravieškių II k., Pravieniškių g. Nr.51	6	3,25	16	52,00
25	Pravieniškių II k., Pravieniškių g.	4	3,25	11	35,75
	Žiežmarių apylinkės seniūnija				
26	Avilių k.	5	3,25	13,5	43,88
27	Stasiūnų k. Ateities g. 4	4	3,25	11	35,75
28	Stasiūnų k. Pavasario g.	5	3,25	13,5	43,88
29	Stasiūnų k. Ateities g. 2	5	3,25	13,5	43,88
	Žiežmarių seniūnija				0,00

30	Vytauto g. 51	4	3,25	11	35,75
31	Melioratorių g. 4	6	3,25	16	52,00
32	Žalioji g. 4	4	3,25	11	35,75
33	Melioratorių g. 7	4	3,25	11	35,75
34	Narimanto g. 39	5	3,25	13,5	43,88
35	Sodų g. 7/Rožių g.	4	3,25	11	35,75
36	Sodų g. 18.	6	3,25	16	52,00
37	Žaslių g. 64	6	3,25	16	52,00
38	Melioratorių g.1/3	4	3,25	11	35,75
38	**IŠ VISO**				1701,375

Aikštelių išmatavimai ir forma yra preliminarūs ir gali projektuojant ir derinant su Užsakovu keistis. Kiekvienos aikštelės išmatavimai ir forma gali keistis Perkančiajai organizacijai pareikalavus ar Dalyviui pasiūlius ir Perkančiajai organizacijai suderinus. Bendras aikštelių plotas gali keistis 10 proc. ribose. Perkančiajai organizacijai pareikalavus ar projektuojant atsiradus poreikiui bendras plotas gali būti padidintas arba sumažintas 170 m^2. Visi aukščiau minėti pakeitimai privalės būti įgyvendinti Dalyvio sąskaita, todėl Dalyvis teikdamas pasiūlymą turi įsivertinti galimus pokyčius.

Teritorijos pažymėtos pridedamose schemose (4 priedas).

Konteinerių aikšteles projektuoti ir aikšteles įrengti atsižvelgiant į galiojančius Kaišiadorių rajono savivaldybės teritorijų planavimo dokumentus.

Aikšteles projektuoti naudojant ne senesnes kaip 1 metų topografines geodezines nuotraukas (nuo statinio projektavimo pradžios), kurios patikslinamos (jei reikia) projekto rengimo metu.

Aikštelių danga – trinkelės. Aikštelė turi būti pritaikyta naudotis neįgaliems asmenis. Aikštelės susijungiamos su kelio danga su vertikaliai paguldytais šaligatvio bortais ir sulyginami su kelio danga. Kiekvienos aikštelės sudėtis nurodyta 2 lentelėje.

Nesant techninei galimybei įrengti aikštelę iš numatyto konteinerių skaičiaus, projektuojama ir įrengiama aikštelė iš konteinerio skaičiaus, suderinto su Perkančiąją organizacija.

Perkančioji organizacija neįsipareigoja nupirkti visą konteinerių kiekį (194 vnt.), jei nėra techninių galimybių įrengti konteinerius pagal techninėje specifikacijoje nurodytus reikalavimus.

Projektuojant ir įrengiant aikšteles, želdinius tvarkyti vadovaujantis šiais dokumentais:

- Lietuvos respublikos aplinkos ministro 2012 m. spalio 23 d. įsakymu Nr. D1-857 „Dėl minimalių komunalinių atliekų tvarkymo paslaugos kokybės reikalavimų patvirtinimo";
- Lietuvos Respublikos aplinkos ministro 2008 m. sausio 31 d. įsakymu Nr. D1-87 patvirtintu Saugotinų medžių ir krūmų kirtimo, persodinimo ar kitokio pašalinimo atvejų, šių darbų vykdymo ir leidimų šiems darbams išdavimo, medžių ir krūmų vertės atlyginimo tvarkos aprašu;
- Lietuvos Respublikos aplinkos ministro 2007 m. gruodžio 14 d. įsakymu Nr. D1-674 patvirtintais Sodmenų kokybės reikalavimais (aktualia redakcija);
- Lietuvos Respublikos aplinkos ministro 2008 m. birželio 26 d. įsakymu Nr. D1-343 patvirtintais Želdinių atkuriamosios vertės įkainiais (aktualia redakcija);
- Lietuvos Respublikos aplinkos ministro 2010 m. kovo 15 d. įsakymu Nr. D1-193 patvirtintomis Želdinių apsaugos, vykdant statybos darbus, taisyklėmis.

Naikinant bei atsodinant želdinius projekte pridėti želdinių taksacijos lenteles.

Projektai turi būti pateikti popieriniame variante (po 5 egz.) ir skaitmeninėje versijoje.

3. Bendrieji reikalavimai konteineriams

Pusiau požeminiai konteineriai turi būti šių paskirčių:

- mišrioms komunalinėms atliekoms rinkti;
- plastiko atliekoms rūšiuoti ir rinkti;
- popieriaus / kartono atliekoms rūšiuoti ir rinkti;

- stiklo atliekoms rūšiuoti ir rinkti;
- tekstilės atliekoms rūšiuoti ir rinkti.

Tiekiami konteineriai turi būti nauji, nenaudoti, be išorinių pažeidimų ir pilnai sukomplektuoti, pagaminimo metai ne vėlesni kaip 2017 m.

Vieną konteinerį sudaro:

- vientisas, pageidautina apvalios formos konteinerio korpusas (išorinė dalis);
- apvalios formos antžeminės konteinerio korpuso dalies rėmas (konteinerio išorinė matoma apdaila);
- vidinė kapsulė atliekoms talpinti (vidinė iškeliamoji dalis);
- konteinerio viršutinis dangtis (gaubtas) su atskirą dangtį turinčią atliekų įmetimo anga.

Konteinerių talpa:

- 5 m^3 (+ 0,2 m^3) talpos, skirti mišrioms komunalinėms atliekoms rinkti;
- 5 m^3 (+ 0,2 m^3) talpos, skirti popieriaus / kartono atliekoms rūšiuoti ir rinkti;
- 5 m^3 (+ 0,2 m^3) talpos, skirti plastiko atliekoms rūšiuoti ir rinkti;
- 3m^3 (+ 0,1 m3) talpos, skirti, stiklo atliekoms rūšiuoti ir rikti;
- 3m^3 (+ 0,1 m3) talpos, skirti, tekstilės atliekoms rūšiuoti ir rikti.

Antžeminės konteinerio dalies aukštis iki pildymo angos turi būti ne didesnis nei 1,2 metro ir ne mažesnis kaip 0,9 m virš žemės. Požeminės dalies gylis – ne didesnis kaip 3 metrai.

Konteineriai turi atitikti ES standartus, gamyklos gamintojos techninės sąlygas ir pagaminti laikantis ISO 9001, ISO 14001 arba jiems analogiškų standartų reikalavimų. Jei konteinerio vidinė iškeliamojo dalis yra maišas, jo saugus darbinis pakrovimas turi būti ne mažesnis kaip 2000 kg. Turi būti pateiktas nepriklausomos sertifikuotos institucijos sertifikatas dėl maišų atitikimo ISO 21898:2004 (LST EN ISO 21898:2005) reikalavimams arba analogiško standarto reikalavimui

Dalyvio naudojamos medžiagos, įranga, priemonės bei konteineris privalo turėti teisę aktų nustatyta tvarka išduotus atitikties sertifikatus, kokybės dokumentus bei visą pagal teisės aktus privalomą juos lydinčią dokumentaciją.

Dalyvio atliktų darbų, pateiktų medžiagų ir tiekiamų konteinerių kokybė turi būti tokia, kad tenkintų jiems keliamus tikslus, t. y. atlaikytų apkrovas, temperatūras bei būtų atsparūs mechaniniam, cheminiam ir biologiniam poveikiui, susijusiam su objekto specifika.

Dalyvio pasiūlyme turi būti nurodyti konteinerių gamintojai, konteinerių tipai bei modeliai. Dalyvis turi pateikti detalias konteinerių montavimo, eksploatacijos, aptarnavimo bei priežiūros instrukcijas bei aprašymus lietuvių kalba

Garantija turi būti suteikiama gamintojo t.y. dalyvio pateikiamas gamintojo garantinis raštas.

- Gamyklinė garantija požeminiam konteinerio korpusui – ne mažesnė kaip 10 metų; jeigu buvo nustatyta tyčia paslėptų defektų – 20 metų.
- Gamyklinė garantija antžeminės konteinerio korpuso dalies rėmui (išorinei matomai konteinerio apdailai)– ne mažesnė kaip 5 metai;
- Gamyklinė garantija konteinerio gaubtui ir atliekų įmetimo angos dangčiui – ne mažesnė kaip 5 metai;
- Gamyklinė garantija vidinei konteinerio kapsulei (iškeliamajai daliai) - ne mažiau 5 metai (jeigu iškeliamoji dalis pagaminta iš plastikinio maišo), ir ne mažiau kaip 5 metai (jeigu iškeliamoji dalis pagaminta iš galvanizuoto metalo arba plieno);
- Aikštelės, kaip statinio, garantinis terminas – ne mažesnis kaip 5 metai.

Dalyvis turi teikti pilną statinio ir konteinerio garantinį remontą arba pakeisti prekes. Prekėms ir statinio garantinis terminas pradedamas skaičiuoti po statinio pridavimo.

Statinio projektuotojas, rangovas ir statinio statybos techninis prižiūrėtojas Statybos įstatymo ir Civilinio kodekso nustatyta tvarka atsako už statinio sugriuvimą ar per garantinį terminą nustatytus defektus.

Garantinis terminas skaičiuojamas nuo visų rangovo atliktų statybos darbų perdavimo statytojui (užsakovui) dienos. Garantinis terminas sustabdomas tam laikui, kurį statinys negalėjo būti naudojamas dėl nustatytų defektų, už kuriuos atsako rangovas.

Visos darbams naudojamos medžiagos ir kitos priemonės, įskaitant konteinerius, turi būti naujos ir aukščiausios jų rūšiai kokybės. Jų transportavimas, tvarkymas, sandėliavimas ir panaudojimas darbams turi būti atliekamas taip, kad įgalintų išvengti kokybės pablogėjimo, sugadinimo ar užterštumo. Medžiagos turi būti tiekiamos iš patvirtintų šaltinių ar gamintojų, turi būti reikiamo atsparumo numatytam panaudojimui, be paslėptų defektų ir tinkamai prižiūrėtos iki darbų užbaigimo.

4. Konteinerių gamybai naudojamos medžiagos

Konteinerio korpusas (išorinė dalis) turi būti pagamintas iš atsparaus pažeidimams ar deformacijai, atsparūs temperatūriniams svyravimams -40 iki +50 laipsnių (nesilydo ir nesideformuoja), rūgštims ar kitam cheminiam poveikiui, korozijai ir visiškai nepralaidaus vandeniui tiek iš vidaus, tiek iš išorės didelio tankio plastiko, metalo arba lygiavertės medžiagos. Požeminė konteinerio dalis turi būti papildomai hidroizoliuota (reikalavimas netaikomas konteineriams su betonine kapsule).

Antžeminės konteinerio korpuso dalies rėmo (konteinerio išorinės matomos apdailos) medžiaga - visiškai atsparus vandeniui, atmosferos pokyčiams, UV saulės spinduliams, deformacijai, nedegaus plastikas, betonas, ar nerūdijantis perforuotas plienas arba lygiavertės medžiagos.

Konteinerio vidinė kapsulė (iškeliamoji dalis) turi būti pagaminta iš kokybiškų medžiagų, užtikrinančių konteinerio ilgaamžiškumą ir atsparumą išoriniam mechaniniam, cheminiam bei biologiniam poveikiui, t. y. konteinerio iškeliamoji dalis dėl savo konstrukcijos ir savybių turi atlaikyti apkrovas pagal talpas, turi būti atspari pažeidimams ar deformacijai, dėl atliekose pasitaikančių kietų ir aštrių daiktų, bei ugniai, karščiui. Iškeliamoji dalis turi būti visiškai nepralaidi besikaupiančiam skysčiui. Stiklo konteinerio iškeliamoji dalis papildomai armuojama arba kitaip sustiprinama. Iškeliamajai daliai nėra taikomi spalviniai reikalavimai.

Konteinerio viršutinis dangtis (gaubtas) ir atliekų įmetimo angos dangtis turi būti pagaminti iš atsparaus atmosferos pokyčiams, UV spinduliams, smūgiams, deformacijai, nedegaus, visiškai nepralaidaus vandeniui didelio tankio plastiko arba lygiavertės medžiagos. Konteinerio viršutinis dangtis (gaubtas) ir atliekų įmetimo angos dangtis turi būti pagaminti iš tos pačios medžiagos. Konteinerio viršutinio dangčio (gaubto) spalva tamsiai pilka arba artima spalva.

Konteinerio, skirto mišrioms komunalinėms atliekoms rinkti, atliekų įmetimo angos dangčio spalva tamsiai pilka (tokia pati, kaip konteinerio gaubto spalva).

Konteinerio, skirto popieriaus / kartono atliekoms rinkti įmetimo angos dangtis mėlynos spalvos. Užrašas „Popierius" klijuojamas ar kitaip tvirtinamas ant konteinerio priekinės dalies.

Konteinerio, skirto plastiko atliekoms rinkti įmetimo angos dangtis geltonos spalvos. Užrašas „Plastikas" klijuojamas ar kitaip tvirtinamas ant konteinerio priekinės dalies.

Konteinerio, skirto stiklo atliekoms rinkti įmetimo angos dangtis žalios spalvos. Užrašas „Stiklas" klijuojamas ar kitaip tvirtinamas ant konteinerio priekinės dalies.

Konteinerio, skirto tekstilės atliekoms rinkti įmetimo angos dangtis juodos spalvos. Užrašas „Tekstilės atliekos" klijuojamas ar kitaip tvirtinamas ant konteinerio priekinės dalies.

5. Konteinerių konstrukcija

Konteineryje turi būti įtvirtintas specialus visiškai atsparus korozijai ir apkrovimams kablys, kuris reikalingas norint ištuštinti konteinerį.

Atliekos tuštinamos per vidinės kapsulės dugną. Vidinės kapsulės dalies dugnas projektuojamas ir formuojamas taip, kad besikaupiantis skystis neištekėtų į vidinę konteinerio korpusą ertmę.

Konteinerio techninės konstrukcijos privalo užtikrinti, kad pašaliniai asmenys negalėtų nuplėšti konteinerio antžeminės dalies apdailos ir negalėtų nuimti konteinerio viršutinio dangčio ir atliekų įmetimo angos dangčio.

Konteinerio konstrukciniai elementai turi užtikrinti, kad konteinerio konstrukcija būtų nesunkiai remontuojama ar keičiama, nekeičiant pilnai visos sistemos.

Konteinerio korpuso požeminės dalies sienelių storis turi būti visiškai atsparus grunto slėgiui. Ir nepralaidus drėgmei, vandeniui.

Konteinerio korpuse turi būti numatytos tokios technologinės galimybės ir jis turi būti įtvirtintas grunte taip, kad konteineris būtų visiškai atsparus galimam gruntinio vandens spaudimui.

Konteineris turi būti sukonstruotas taip, kad šalinamos atliekos keltų kuo mažesnį triukšmą.

Atliekų įmetimo anga turi turėti dangtį. Atliekų įmetimo angos dangtis turi būti pagamintas su saugaus uždarymo mechanizmu. Dangčio vyriai su ypatingai stipriais nerūdijančio plieno lankstais arba varžtais. Įmetimo angos dangtis turi sandariai uždengti visą įmetimo angą ir turi būti nesunkiai atidaromas ir automatiškai užsidaryti.

Mišrių komunalinių atliekų surinkimo konteinerio įmetimo anga turi būti apskritimo formos, kurios skersmuo 500 mm + - 50 mm;

Stiklui skirto konteinerio įmetimo anga turi būti apskritimo formos, kurio skersmuo 250 mm +/- 50 mm.;

Plastikui skirto konteinerio įmetimo anga turi būti apskritimo formos, kurio skersmuo 300 m +/ - 50 mm;

Popieriui / kartonui skirto konteinerio įmetimo anga turi būti stačiakampio formos, kurios matmenys 400 mm x 150 mm +/- 50(30) mm;

Tekstilės atliekoms skirto konteinerio įmetimo anga turi būti būgno konstrukcijos ar panašios, kurio skersmuo 300 mm +/ - 50 mm.

6. Aikštelių įrengimo darbai ir naudojamos medžiagos

Vykdant pusiau požeminių konteinerių įrengimo ir konteinerių aikštelės statybos darbus privalu laikytis visų Lietuvos Respublikos galiojančių įstatymų, statybos techninių reikalavimų bei normatyvinių statybos dokumentų reikalavimų.

Prieš pradedant žemės darbus būtina patikslinti esamų požeminių komunikacijų būvimo vietas. Darant topografinį planą apie aptiktas topografiniame plane arba brėžiniuose neparodytas komunikacijas prieš pradedant darbus būtina informuoti Užsakovą. Esant būtinybei, dalyvio sąskaita keičiamas aikštelės projektas, sutvarkoma statybvietė ir rengiama nauja aikštelė arba suderinus su požeminės komunikacijas eksploatuojančiomis organizacijomis tvarkomos komunikacijos.

Žemės darbai vykdomi STR 1.06.01:2016„Žemės darbai" nustatyta tvarka. Prieš darbų pradžą privaloma išsiimti visus reikalingus leidimus žemės kasimo darbams, saugotinų medžių ir krūmų kirtimo, persodinimo ar kitokio pašalinimo, genėjimo darbams ir kitus reikalingus institucijų leidimus.

Darbai vykdomi suderinus su Perkančiąja organizacija arba jos įgaliotu atstovu (specialistu ar seniūnijos seniūnu). Darbų priežiūrą vykdo statybos techninis prižiūrėtojas, turintis reikiamą atestatą.

Žemės darbų pradžioje nuo statybvietės aikštelės paviršiaus pašalinamas esamos aikštelės danga (jei tokia yra), dirvožemio augalinis sluoksnis, organinės ir kitos žalingos medžiagos. Iškasų gruntas, tinkantis duobių užpylimui turi būti tinkamai sandėliuojamas statybvietėje, kad nekeltų pavojaus darbams ir personalui, ar tretiems asmenims, kad neužtvertų šaligatvių ar pravažiavimų ir neužpiltų statinių sienų ir medžių. Netinkamas užpylimui gruntas statybos vadovo nurodymu išvežamas ir tvarkomas Dalyvio sąskaitą į iš anksto numatytą vietą.

Jei įrengiamos aikštelės ribosis su keliais, šaligatviais, automobilių stovėjimo aikštelėmis, gazonais, žolynais ar kita infrastruktūra ir statybos darbų metu bus sugadinta, pažeista ar atsiras kitokie defektai, Dalyvis savo kaštais privalės atstatyti ar kitaip atkurti į pradinę padėtį.

Statybos darbų metu reikia numatyti apsaugą, kad nebūtų pažeisti esami vamzdžiai (pvz. vandentiekio), kabeliai, laidai ar įranga, esanti statybos zonoje ir jos aplinkoje. Darbų vykdymo metu pažeistas komunikacijas turi suremontuoti Dalyvis savo sąskaita.

Visos atviros kasimo darbų vietos turi būti reikiamai apsaugotos, laikinai pastatant užtvarus, perspėjimo ženklus, stulpelius ir žibintus, kad būtų išvengta nelaimingų atsitikimų žmonėms ir turto sugadinimo. Turi būti užtikrinamas reikiamas žmonių saugumas. Visos statybos metu privalu imtis visų reikiamų atsargumo priemonių, kad darbų vykdymo metu būtų išvengta bet kokios nepateisinamos žalos padarymo keliams, žemės sklypams, nekilnojamam turtui, medžiams bei kitiems objektams, o paaiškėjus tokios žalos atsiradimo aplinkybėms ir galimybėms operatyviai nagrinėti bet kokios turto savininkų ar naudotojų nusiskundimus. Pastebėjus bet kokius pokyčius būtina sustabdyti darbus ir informuoti statybos vadovą.

Darbo vietose naudojamos darbo priemonės turi atitikti darbuotojų saugos ir sveikatos apsaugos reikalavimus. Atliekant darbus reikia vykdyti visus saugos reikalavimus, nurodytus atitinkamose taisyklėse: DT „Saugos ir sveikatos taisyklės statyboje", kituose norminiuose dokumentuose ir taisyklėse. Darbininkai turi būti aprūpinti patogia darbo apranga, avalyne, šalmais, kitomis apsaugos priemonėmis bei tinkamais darbo įrankiais ir mechanizmais.

Konteinerių montavimas turi būti atliekamas vadovaujantis visomis saugumo taisyklėmis. Visi kėlimo įrenginiai turi atitikti saugumo reikalavimus. Kėlimo įrenginius reikia patikrinti prieš kiekvieną kėlimą.

Visi kasimo darbai turi būti atliekami taip, kad sudarytų kuo mažiau nepatogumų ir trukdymų pėstiesiems ir automobilių eismui.

Duobės dugnas, prieš nuleidžiant konteinerį turi būti išlygintas ir sutankintas. Konteinerio įrengimo sprendiniai turi atitikti teisės aktuose nustatytas normas, techninius reikalavimus ir gamintojo instrukcijos reikalavimus.

Užkasus konteinerį, paviršius išlyginamas, sutankinamas ir įrengiama viršutinė aikštelės danga-betoninės trinkelės. Nepanaudotas gruntas išvežamas dalyvio sąskaita.

Aikštelių įrengimui naudoti naujas, nesuskilusias, be nubraižytų kampų, taisyklingas ir lygias betonines pageidautinos lygios stačiakampio formos ar kitos formos trinkelės, kurios pasižymi tvirtesniu sukibimu tarpusavyje ir didelių apkrovų atlaikymu. Trinkelės šių techninių duomenų:

Spalva – pilka, betono stiprumo klasė gniuždant B30, betono atsparumo šalčiui markė F 200, vandens įgeriamumas iki 5%, dilumas iki 0,7 g/cm2, storis – ne mažesnis nei 80 mm.

Betono trinkelėms smėlio-cemento mišiniui naudoti 8-10% cemento turio. Smėlio-cemento mišinio sutankinimo koeficientas K-0,96. Siūlės tarp trinkelių užpildomos sausu smėlio-cemento mišiniu. Rekomenduojami trinkelių matmenys 200x100x80 mm.

Ant betoninio pagrindo montuojami šaligatvio bortai. Betono storis ne mažiau 5 cm, klasė C 30.

Visi aikštelių bortai turi būti nauji, nesuskilę, be nubraižytų kampų, taisyklingi ir lygūs, prieš pradedant klojimo darbus užsakovo patikrinti ir aprobuoti, pilkos spalvos, betono atsparumas šalčiui F200, dilumas iki 0,70 g/cm2, vandens įgeriamumas iki 5%.

Bortai gaminami 1,0 m ilgio. Tais atvejais, kai reikiamas ilgis nesiekia 1,0 m, bortai aptašomi rankiniu būdu, deimantiniu pjūklu. Tarpai tarp kelio bortų elementų turi būti ne didesni kaip 10 mm.

Aikštelės susijungiamos su kelio danga su vertikaliai paguldytais šaligatvio bortais ir sulyginami su kelio danga.

Betono trinkelės aikštelėje turi būti klojamos ant 3 cm storio smėlio ir cemento mišinio sluoksnio, smėlio dalelių dydis 0-4 mm. Smėlio sluoksnis turi būti paskirstytas ant supresuoto, apkrovos atsparaus sluoksnio, po juo aikštelėms dolomitinė skalda 10 cm. Po dolomitine skalda įrengiamas šalčiui atsparus 20 cm sluoksnis. Prieš klojant aikštelę, smėlio sluoksnį reikia sulyginti, kad susiformuotų nuolydžiai. Sutankinimo koeficientas 0,98.

Betono trinkelių klojimas pradedamas nuo stacionarių konstrukcijų ir tęsiamas, kol užpildomas visas konteinerių aikštelei skirtas plotas. Paklojus, virš trinkelių reikia užbarstyti nuo 0 iki 1 mm skersmens smėlio granulėmis ir su šepečiu įtrinti tarp trinkelių taip, kad siūlės būtų kaip įmanoma daugiau užpildomos.

Betono trinkelių dangą supresuoti vibruojančiomis plokštėmis. Grindinys turi būti įrengtos taip, kad nesusidarytų balos, trinkelės būtų nepažeistos. Siūlės tarp trinkelių turi būti ne didesnės kaip 10 mm. Paklojus trinkeles, aikštelė turi būti švari, lygi ir atitikti suprojektuotus arba buvusius nuolydžius. Aikštelėje turi būti suformuoti nuolydžiai neįgaliems asmenims lengvam privažiavimui prie konteinerių.

Įrengus konteinerių aikštelės reikalinga sutvarkyti ir išvalyti statybvietę, pašalinti statybos ir griovimo atliekas, iškastą perteklinį gruntą, likusias nepanaudotas medžiagas, išlyginti žemės paviršių apie statybvietę, pasodinti želdinius, atsodinti vejų, atstatyti pažeistas dangas, nuvalyti esamas ir įrengtas dangas.

Konteinerio įrengimui ir sutvirtinimui naudoti tokias statybines medžiagas ir gruntą (sutankintas žvyras/smėlinis gruntas), kad konteinerių aikštelė kartu su konteineriu būtų stabili ir atspari grunto slėgiui, temperatūros pokyčiams, šiukšliavežės svoriui ir vibracijai.

Statybos metu susidaręs statybos laužas surenkamas ir išvežamas tvarkymui dalyvio sąskaita. Statybos metu susikaupiančios atliekos turi būti kaupiamos konteineriuose. Statybinės atliekos tvarkomos vadovaujantis LR Atliekų tvarkymo įstatymu, perkančiajai organizacijai pareikalavus dalyvis pateikia statybos atliekų sutvarkymo faktą įrodančius dokumentus.

Ūkio plėtros skyriaus vedėjas
Rimantas Želvys

Architektūros ir urbanistikos skyriaus
vyriausiasis specialistas
Vidmantas Mališauskas
2017-06-26

KAIŠIADORIŲ RAJONO SAVIVALDYBĖS ADMINISTRACIJOS DIREKTORIUS

ĮSAKYMAS

DĖL KONTEINERIŲ AIKŠTELIŲ IŠDĖSTYMO SCHEMOS PATVIRTINIMO

2017 m. kovo 31 d. Nr.V1E-344
Kaišiadorys

Vadovaudamasis Lietuvos Respublikos vietos savivaldos įstatymo 29 straipsnio 8 dalies 1 ir 2 punktais, Kaišiadorių rajono savivaldybės komunalinių atliekų tvarkymo taisyklių, patvirtintų Kaišiadorių rajono savivaldybės tarybos 2009 m. sausio 29 d. sprendimu Nr. V17-32 „Dėl Kaišiadorių rajono savivaldybės komunalinių atliekų tvarkymo taisyklių patvirtinimo“, 7 punktu:

1. T v i r t i n u atnaujintą konteinerių aikštelių išdėstymo schemą (pridedama).

2. P r i p a ž į s t u netekusiu galios Kaišiadorių rajono savivaldybės administracijos direktoriaus 2015 m. gruodžio 30 d. įsakymą Nr. V1-1360 „Dėl konteinerių aikštelių išdėstymo schemos patvirtinimo“.

Administracijos direktorius Česlovas Neviera

KAIŠIADORIŲ RAJONO SAVIVALDYBĖS ADMINISTRACIJA
BENDRASIS SKYRIUS

Parengė
Vidmantas Malinauskas

2017-03-31

Eil. Nr.	Aikštelės numeris konteinerių aikštelių išdėstymo schemoje, aikštelės vietos adresas, centro koordinatė
	Kaišiadorių miestas
1	Nr. 1, Gedimino g. 26, Kaišiadorių m.; 6080870.97, 529121.17
2	Nr. 2, Gedimino g. 20, Kaišiadorių m.; 6080818.98, 529271.023
3	Nr. 3, Birutės g. 3, Kaišiadorių m.; 6080573.90, 529275.58
4	Nr. 4, Gedimino g. 75, Kaišiadorių m.; 6080480.00, 528999.66
5	Nr. 5, Gedimino g. 44, Kaišiadorių m.; 6080584.52, 528980.66
6	Nr. 6, Girelės g. 37, Kaišiadorių m.; 6080552.42, 528440.04
7	Nr. 7, Girelės g. 49, Kaišiadorių m.; 6080669.01, 528549.39
8	Nr. 8, Gedimino g. 101, Kaišiadorių m.; 6080231.26, 528794.33
9	Nr. 9, Gedimino g. 111, Kaišiadorių m.; 6080016.48, 528567.22
10	Nr. 10, Gedimino g. 123, Kaišiadorių m.; 6080020.93, 528668.79
11	Nr. 11, V.Ruokio g.3/Maironio g. 58, Kaišiadorių m.; 6080318.04, 528549.04
12	Nr. 12, Gedimino g. 92, Kaišiadorių m.; 6080185.04, 528348.13
13	Nr. 13, Gedimino g. 88, Kaišiadorių m.;6080258.44, 528314.50
14	Nr. 14, Parko g.13/Gedimino 132, Kaišiadorių m.; 6079921.96, 528043.36
15	Nr. 15, J.Basanavičiaus g. 3/7, Kaišiadorių m.; 6080324.13, 529050.24
16	Nr. 16, Miškininkų g. 1, Kaišiadorių m.; 6080786.51, 528000.40
17	Nr. 17, Parko g.23, Kaišiadorių m.; 6080113.31, 527901.72
18	Nr. 18, Miško parkas (estrada), Kaišiadorių m.; 6080783.46, 527501.89
19	Nr. 19, Gedimino g., Ščebnicos tv. maudykla; Kaišiadorių m.; 6079424.42, 527810.42
	Kaišiadorių apylinkės seniūnija
20	Nr. 20, Gudienos kaimas, Tvenkinių g.2; 6080834.09, 530633.11
21	Nr. 21, Gudienos kaimas, Instituto g.2; 6080911.60, 530887.69
22	Nr. 22, Gudienos kaimas, Sodų g.2; 6081105.15, 531017.51
	Pravieniškių seniūnija
23	Nr. 23, Pravieniškių II kaimas, Pravieniškių g. Nr.29; 6086845.41, 513560.43
24	Nr. 24, Pravieniškių II kaimas, Pravieniškių g. Nr.51; 6086466.03, 513527.83
25	Nr. 25, Pravieniškių II kaimas, Pravieniškių g. 6087011.34, 513610.25
	Žiežmarių apylinkės seniūnija
26	Nr. 26, Avilių kaimas; 6076950.28, 527299.89
27	Nr. 27, Stasiūnų kaimas, Ateities g. 4; 6078685.90, 530185.53
28	Nr. 28, Stasiūnų kaimas, Ateities g. 10; 6078517.75, 529970.50
29	Nr. 29, Stasiūnų kaimas, Ateities g. 6078844.70, 530186.63
	Žiežmarių seniūnija
30	Nr.30, Vytauto g. 51, Žiežmarių miestas; 6073260.00, 528043.00
31	Nr.31, Melioratorių g. 4, Žiežmarių miestas; 6073359.24, 527889.02
32	Nr. 32, Žalioji g. 4, Žiežmarių miestas; 6073221.77, 527854.63
33	Nr. 33, Melioratorių g. 7, Žiežmarių miestas; 6073247.10, 527703.31
34	Nr. 34, Narimanto g. 39, Žiežmarių miestas; 6074779.37, 528685.20
35	Nr. 35, Sodų g. 7/Rožių g., Žiežmarių miestas; 6074938.12, 528191.60
36	Nr. 36, Sodų g. 18, Žiežmarių miestas; 6074997.32, 528353.96
37	Nr. 37, Žaslių g. 64, Žiežmarių miestas; 6074932.10, 528866.43
38	Nr. 38, Melioratorių g.1/3, Žiežmarių miestas; 6073359.14, 528013.94
38	**IŠ VISO**

KAIŠIADORIŲ RAJONO SAVIVALDYBĖS ADMINISTRACIJOS DIREKTORIUS

ĮSAKYMAS

DĖL KAIŠIADORIŲ RAJONO SAVIVALDYBĖS ADMINISTRACIJOS DIREKTORIAUS 2017 M. KOVO 31 D. ĮSAKYMO NR. V1E-334 „DĖL KONTEINERIŲ AIKŠTELIŲ IŠDĖSTYMO SCHEMOS PATVIRTINIMO“ PAKEITIMO

2018 m. spalio 1 d. Nr.V1E- 1175
Kaišiadorys

Vadovaudamasis Lietuvos Respublikos vietos savivaldos įstatymo 29 straipsnio 8 dalies 1 ir 2 punktais, Kaišiadorių rajono savivaldybės komunalinių atliekų tvarkymo taisyklių, patvirtintų Kaišiadorių rajono savivaldybės tarybos 2009 m. sausio 29 d. sprendimu Nr. V17-32 „Dėl Kaišiadorių rajono savivaldybės komunalinių atliekų tvarkymo taisyklių patvirtinimo“, 7 punktu:

1. Pakeičiu Kaišiadorių rajono savivaldybės administracijos direktoriaus 2017 m. kovo 31 d. įsakymu Nr.V1E-344 „Dėl konteinerių aikštelių išdėstymo schemos patvirtinimo“ pusiau požeminių atliekų konteinerių aikštelių išdėstymo vietas:

1.1.Kaišiadorių mieste:

1.1.1. Gedimino g. 26, pusiau požeminę konteinerių aikštelę Nr. 1 įrengti pagal pridedamą schemą (centro koordinatės X:6080845.37, Y:529132.53);

1.1.2. Gedimino g. 20, pusiau požeminę konteinerių aikštelę Nr. 2 įrengti pagal pridedamą schemą (centro koordinatės X:6080836.59, Y:529258.28);

1.1.3. Miškininkų g. 1, pusiau požeminę konteinerių aikštelę Nr. 16 įrengti pagal pridedamą schemą (centro koordinatės X:6080799.32, Y:527991.62);

1.2.Kaišiadorių apylinkės seniūnijoje:

1.2.1. Tvenkinių g. 2, Gudienos kaime, pusiau požeminę konteinerių aikštelę Nr. 20 įrengti pagal pridedamą schemą (centro koordinatės X:6080836.32, Y:530630.03);

1.2.2. Instituto g. 2, Gudienos kaime, pusiau požeminę konteinerių aikštelę Nr. 21 įrengti pagal pridedamą schemą (centro koordinatės X:6080872.92, Y:530950.35);

1.3.Pravieniškių seniūnijoje:

1.3.1. Pravieniškių g. 29, Pravieniškių II k., pusiau požeminę konteinerių aikštelę Nr. 23 Įrengti pagal pridedamą schemą (centro koordinatės X:6086846.41, Y:513565.66);

1.3.2. Pravieniškių g. , Pravieniškių II k., pusiau požeminę konteinerių aikštelę Nr. 25 įrengti pagal pridedamą schemą (centro koordinatės X:6087006.43, Y:513621.26);

1.4.Žiežmarių apylinkės seniūnijoje:

1.4.1. Avilių kaime, pusiau požeminę konteinerių aikštelę Nr. 26 dėl vietos sąlygų įrengti pagal pridedamas schemas (Nr. 26.1 centro koordinatės X:6076960.59, Y:527287.71, Nr. 26.2 centro koordinatės X:6076901.55, Y:527321.94);

1.4.2. Ateities g. 4, Stasiūnų k. pusiau požeminę konteinerių aikštelę Nr. 27 įrengti pagal pridedamą schemą (centro koordinatės X:6078691.53, Y:530182.39);

1.4.3. Ateities g. 10, Stasiūnų k. pusiau požeminę konteinerių aikštelę Nr. 28 įrengti pagal pridedamą schemą (centro koordinatės X:6078601.55, Y:530069.78);

1.5.Žiežmarių seniūnijoje:

1.5.1. Vytauto g. 51 pusiau požeminę konteinerių aikštelę Nr. 30 įrengti pagal pridedamą schemą (centro koordinatės X:6073267.43, Y:528040.23);

1.5.2. Žalioji g. 4 pusiau požeminę konteinerių aikštelę Nr. 32 įrengti pagal pridedamą schemą (centro koordinatės X:6073236.04, Y:527690.49);

1.5.3. Narimanto g. 39 pusiau požeminę konteinerių aikštelę Nr. 34 įrengti pagal pridedamą schemą (centro koordinatės X:6074773.86, Y:528680.44);

1.5.4. Sodų g. 18 pusiau požeminę konteinerių aikštelę Nr. 36 dėl vietos sąlygų įrengti pagal pridedamas schemas (Nr. 36.1 centro koordinatės X:6074994.71, Y:528349.63, Nr.36.2 centro koordinatės X:6074984.10, Y:528339.59);

PRIDEDAMA: 14 schemų, 14 lapų.

Žaslių seniūnas, lakinai einantis
Administracijos direktoriaus pareigas

KAIŠIADORIŲ RAJONO SAVIVALDYBĖS ADMINISTRACIJA
BENDRASIS SKYRIUS

Mindaugas Nasevičius

Parengė
Vidmantas Malinauskas

2018-09-26

SCHEMA NR.1

SUTARTINIAI ŽYMĖJIMAI:

- Pusiau požeminių atliekų surinkimo koteinerių aikštelės vieta

16
X: 6080845.37
Y: 529132.53

Aikštelės numeris

Aikštelės centro koordinatės

SCHEMA NR.2

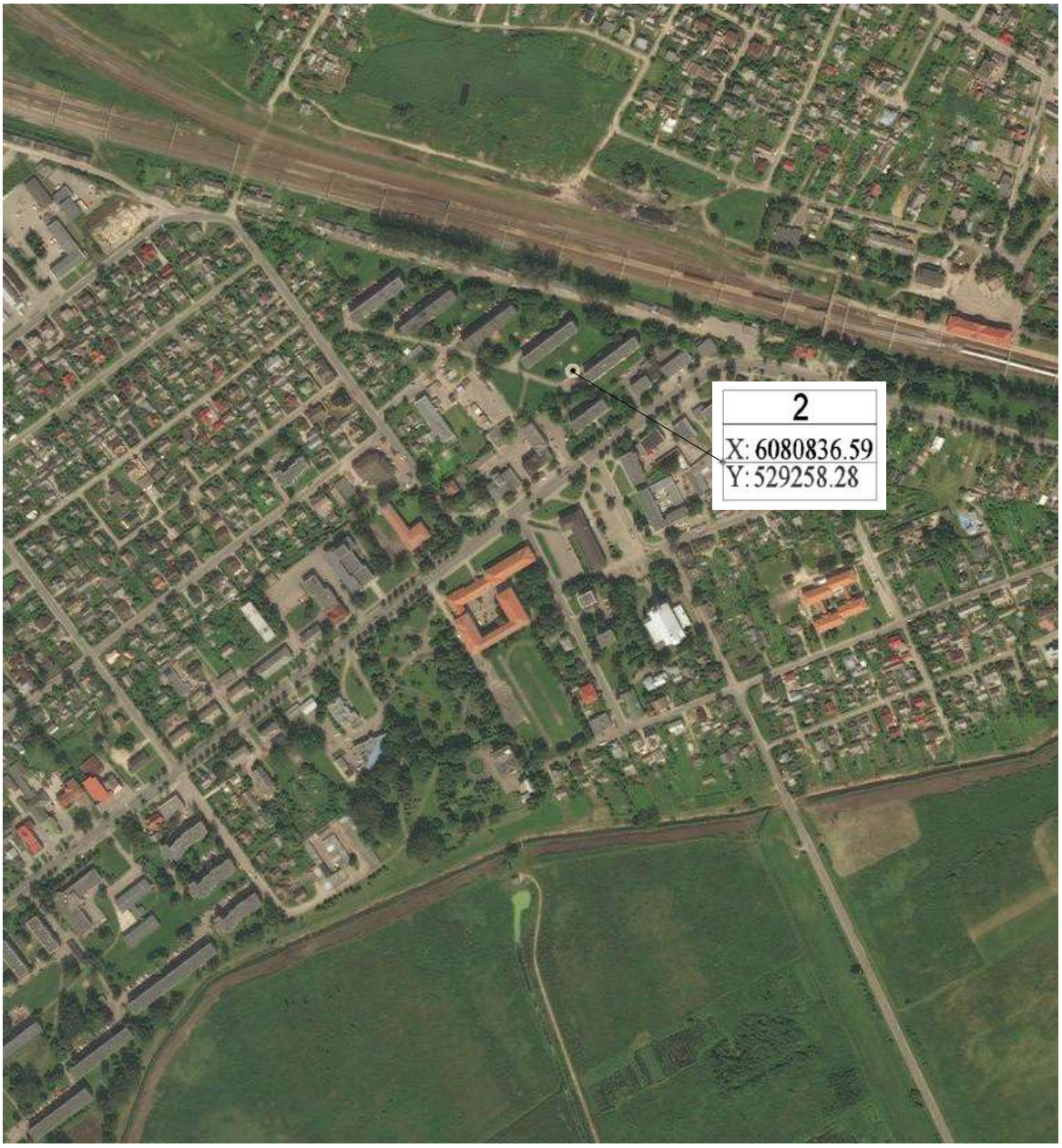

SUTARTINIAI ŽYMĖJIMAI:

- Pusiau požeminių atliekų surinkimo koteinerių aikštelės vieta

16
X: 6080845.37
Y: 529132.53

Aikštelės numeris

Aikštelės centro koordinatės

SCHEMA NR.3

SUTARTINIAI ŽYMĖJIMAI:

- Pusiau požeminių atliekų surinkimo koteinerių aikštelės vieta

16 Aikštelės numeris

X: 6080845.37
Y: 529132.53 Aikštelės centro koordinatės

SCHEMA NR.4

SUTARTINIAI ŽYMĖJIMAI:

- Pusiau požeminių atliekų surinkimo koteinerių aikštelės vieta

16
X: 6080845.37
Y: 529132.53

Aikštelės numeris

Aikštelės centro koordinatės

SCHEMA NR.5

SUTARTINIAI ŽYMĖJIMAI:

- Pusiau požeminių atliekų surinkimo koteinerių aikštelės vieta

16
X: 6080845.37
Y: 529132.53

Aikštelės numeris

Aikštelės centro koordinatės

SCHEMA NR.6

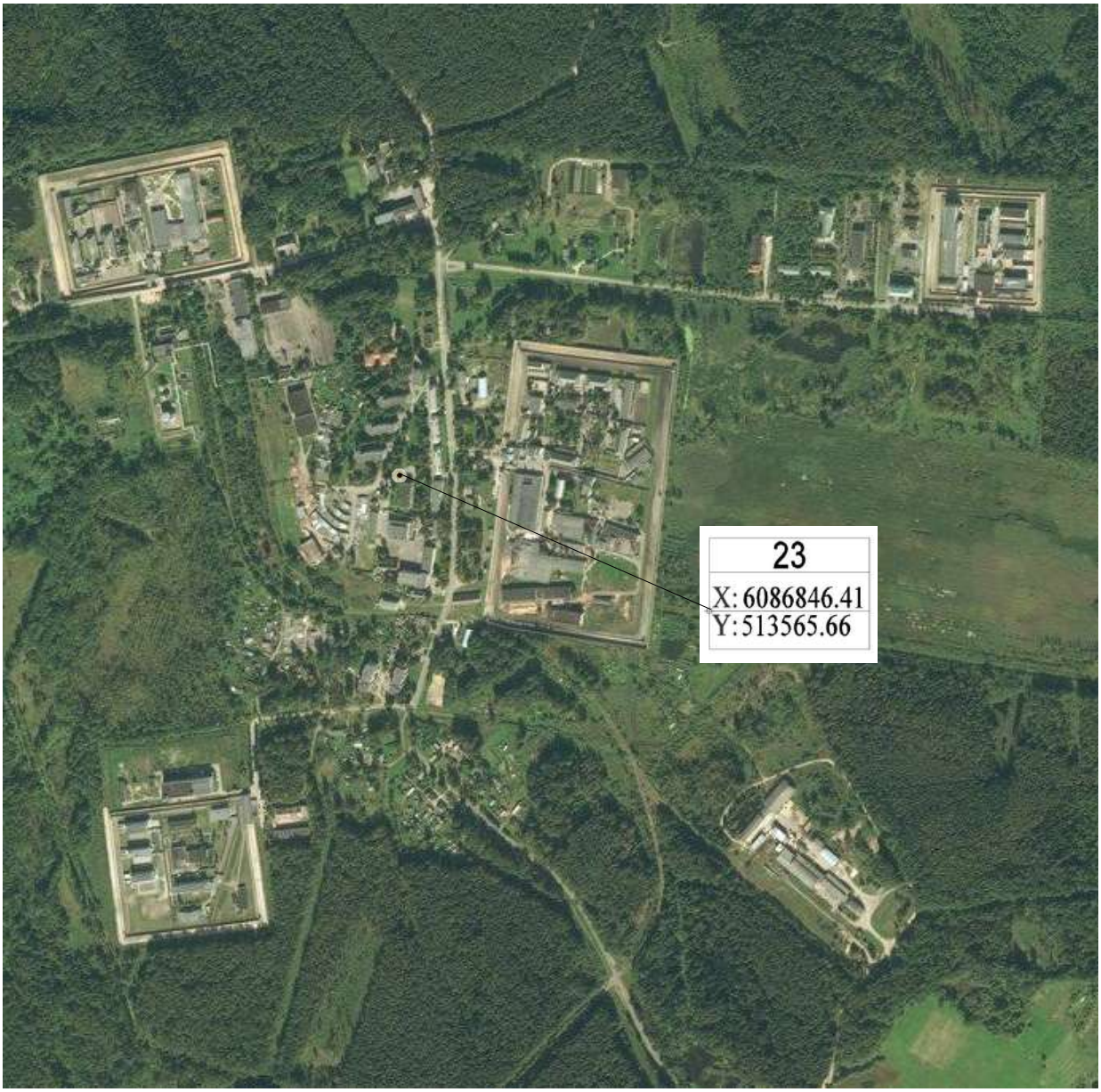

SUTARTINIAI ŽYMĖJIMAI:

- Pusiau požeminių atliekų surinkimo koteinerių aikštelės vieta

16
X: 6080845.37
Y: 529132.53

Aikštelės numeris

Aikštelės centro koordinatės

SCHEMA NR.7

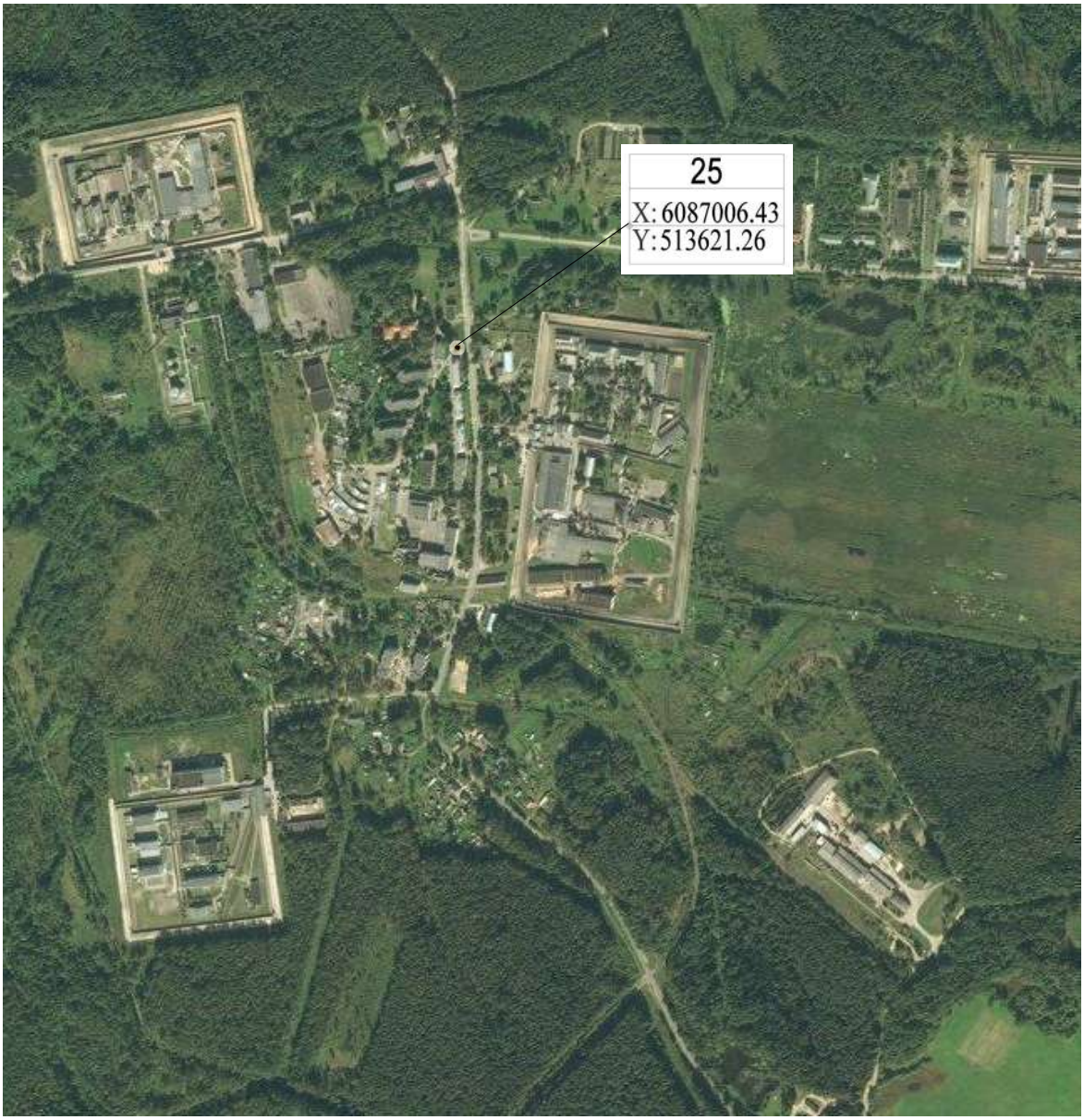

SUTARTINIAI ŽYMĖJIMAI:

- Pusiau požeminių atliekų surinkimo koteinerių aikštelės vieta

16
X: 6080845.37
Y: 529132.53

Aikštelės numeris

Aikštelės centro koordinatės

SCHEMA NR.8



SUTARTINIAI ŽYMĖJIMAI:

- Pusiau požeminių atliekų surinkimo koteinerių aikštelės vieta

16
X: 6080845.37
Y: 529132.53

Aikštelės numeris

Aikštelės centro koordinatės

SCHEMA NR.9

SUTARTINIAI ŽYMĖJIMAI:

- Pusiau požeminių atliekų surinkimo koteinerių aikštelės vieta

16
X: 6080845.37
Y: 529132.53

Aikštelės numeris

Aikštelės centro koordinatės

SCHEMA NR.10

SUTARTINIAI ŽYMĖJIMAI:

- Pusiau požeminių atliekų surinkimo koteinerių aikštelės vieta

16
X: 6080845.37
Y: 529132.53

Aikštelės numeris

Aikštelės centro koordinatės

SCHEMA NR.11

SUTARTINIAI ŽYMĖJIMAI:

- Pusiau požeminių atliekų surinkimo koteinerių aikštelės vieta

16
X: 6080845.37
Y: 529132.53

Aikštelės numeris

Aikštelės centro koordinatės

SCHEMA NR.12

SUTARTINIAI ŽYMĖJIMAI:

- Pusiau požeminių atliekų surinkimo koteinerių aikštelės vieta

16
X: 6080845.37
Y: 529132.53

Aikštelės numeris

Aikštelės centro koordinatės

SCHEMA NR.13

SUTARTINIAI ŽYMĖJIMAI:

- Pusiau požeminių atliekų surinkimo koteinerių aikštelės vieta

16
X: 6080845.37
Y: 529132.53

Aikštelės numeris

Aikštelės centro koordinatės

SCHEMA NR.14

SUTARTINIAI ŽYMĖJIMAI:

- Pusiau požeminių atliekų surinkimo koteinerių aikštelės vieta

16
X: 6080845.37
Y: 529132.53

Aikštelės numeris

Aikštelės centro koordinatės

VALSTYBĖS ĮMONĖ REGISTRŲ CENTRAS
Vinco Kudirkos g. 18-3, 03105 Vilnius, tel. (8 5) 2688 262, faks. (8 5) 2688 311, el.p. info@registrucentras.lt

NEKILNOJAMOJO TURTO REGISTRO CENTRINIO DUOMENŲ BANKO IŠRAŠAS

2018-08-30 11:38:27

1. Nekilnojamojo turto registre įregistruotas turtas:

Registro Nr.: **44/1558442**
Registro tipas: **Žemės sklypas**
Sudarymo data: **2012-11-14**
Kaišiadorys
Registro tvarkytojas: **Valstybės įmonės Registrų centro Kauno filialas**

2. Nekilnojamieji daiktai:

2.1. **Žemės sklypas**
Kaišiadorys
Unikalus daikto numeris: **4400-2487-5454**
Žemės sklypo kadastro numeris ir kadastro vietovės pavadinimas: **4918/0041:19 Kaišiadorių m. k.v.**
Daikto pagrindinė naudojimo paskirtis: **Kita**
Žemės sklypo naudojimo būdas: **Susisiekimo ir inžinerinių tinklų koridorių teritorijos**
Žemės sklypo plotas: **0.1921 ha**
Kelių plotas: **0.1921 ha**
Nusausintos žemės plotas: **0.0211 ha**
Žemės ūkio naudmenų našumo balas: **37.9**
Matavimų tipas: **Žemės sklypas suformuotas atliekant kadastrinius matavimus**
Indeksuota žemės sklypo vertė: **1270 Eur**
Žemės sklypo vertė: **794 Eur**
Vidutinė rinkos vertė: **4402 Eur**
Vidutinės rinkos vertės nustatymo data: **2014-07-29**
Vidutinės rinkos vertės nustatymo būdas: **Masinis vertinimas**
Kadastro duomenų nustatymo data: **2012-08-14**

3. Daikto priklausiniai iš kito registro: įrašų nėra

4. Nuosavybė:

4.1. **Nuosavybės teisė**
Savininkas: **LIETUVOS RESPUBLIKA, a.k. 111105555**
Daiktas: **žemės sklypas Nr. 4400-2487-5454, aprašytas p. 2.1.**
Įregistravimo pagrindas: **2012-10-17 Nacionalinės žemės tarnybos teritorinio žemėtvarkos skyriaus vedėjo sprendimas Nr. 6SK-(14.6.110)-570**
Įrašas galioja: **Nuo 2012-11-15**

5. Valstybės ir savivaldybių žemės patikėjimo teisė:

5.1. **Valstybinės žemės patikėjimo teisė**
Patikėtinis: **Nacionalinė žemės tarnyba prie Žemės ūkio ministerijos, a.k. 188704927**
Daiktas: **žemės sklypas Nr. 4400-2487-5454, aprašytas p. 2.1.**
Įregistravimo pagrindas: **2012-10-17 Nacionalinės žemės tarnybos teritorinio žemėtvarkos skyriaus vedėjo sprendimas Nr. 6SK-(14.6.110)-570**
Įrašas galioja: **Nuo 2012-11-15**

6. Kitos daiktinės teisės : įrašų nėra

7. Juridiniai faktai:

7.1. **Sudaryta panaudos sutartis**
Panaudos gavėjas: **KAIŠIADORIŲ RAJONO SAVIVALDYBĖ, a.k. 111102630**
Daiktas: **žemės sklypas Nr. 4400-2487-5454, aprašytas p. 2.1.**
Įregistravimo pagrindas: **2012-12-07 Panaudos sutartis Nr. 6SUN-(14.6.56.)-36**
Plotas: **0.1921 ha**
Įrašas galioja: **Nuo 2012-12-13**
Terminas: **Nuo 2012-12-07 iki 2111-12-07**

8. Žymos: įrašų nėra

9. Specialiosios žemės ir miško naudojimo sąlygos:

9.1. **XLIX. Vandentiekio, lietaus ir fekalinės kanalizacijos tinklų ir įrenginių apsaugos zonos**
Daiktas: **žemės sklypas Nr. 4400-2487-5454, aprašytas p. 2.1.**
Įregistravimo pagrindas: **2012-10-17 Nacionalinės žemės tarnybos teritorinio žemėtvarkos skyriaus vedėjo sprendimas Nr. 6SK-(14.6.110)-570**
Plotas: **0.1213 ha**
Įrašas galioja: **Nuo 2012-11-15**

9.2. **XLVIII. Šilumos ir karšto vandens tiekimo tinklų apsaugos zonos**
Daiktas: **žemės sklypas Nr. 4400-2487-5454, aprašytas p. 2.1.**
Įregistravimo pagrindas: **2012-10-17 Nacionalinės žemės tarnybos teritorinio žemėtvarkos skyriaus vedėjo sprendimas Nr. 6SK-(14.6.110)-570**
Plotas: **0.0342 ha**
Įrašas galioja: **Nuo 2012-11-15**

9.3. **XXI. Žemės sklypai, kuriuose įrengtos valstybei priklausančios melioracijos sistemos bei įrenginiai**
Daiktas: **žemės sklypas Nr. 4400-2487-5454, aprašytas p. 2.1.**
Įregistravimo pagrindas: **2012-10-17 Nacionalinės žemės tarnybos teritorinio žemėtvarkos skyriaus vedėjo sprendimas Nr. 6SK-(14.6.110)-570**
Plotas: **0.0211 ha**
Įrašas galioja: **Nuo 2012-11-15**

9.4. **IX. Dujotiekių apsaugos zonos**
Daiktas: **žemės sklypas Nr. 4400-2487-5454, aprašytas p. 2.1.**
Įregistravimo pagrindas: **2012-10-17 Nacionalinės žemės tarnybos teritorinio žemėtvarkos skyriaus vedėjo sprendimas Nr. 6SK-(14.6.110)-570**
Plotas: **0.0758 ha**
Įrašas galioja: **Nuo 2012-11-15**

9.5. **VI. Elektros linijų apsaugos zonos**
Daiktas: **žemės sklypas Nr. 4400-2487-5454, aprašytas p. 2.1.**
Įregistravimo pagrindas: **2012-10-17 Nacionalinės žemės tarnybos teritorinio žemėtvarkos skyriaus vedėjo sprendimas Nr. 6SK-(14.6.110)-570**
Plotas: **0.0133 ha**
Įrašas galioja: **Nuo 2012-11-15**

10. Daikto registravimas ir kadastro žymos:

10.1. **Kadastrinius matavimus atliko (kadastro žyma)**
UAB "Geosoma", a.k. 158929327
Daiktas: **žemės sklypas Nr. 4400-2487-5454, aprašytas p. 2.1.**
Įregistravimo pagrindas: **2012-08-14 Nekilnojamojo daikto kadastro duomenų byla**

Kvalifikacijos pažymėjimas Nr. 2M-M-1277
Įrašas galioja: **Nuo 2012-11-15**

10.2. **Suformuotas naujas (daikto registravimas)**
Daiktas: **žemės sklypas Nr. 4400-2487-5454, aprašytas p. 2.1.**
Įregistravimo pagrindas: **2012-10-17 Nacionalinės žemės tarnybos teritorinio žemėtvarkos skyriaus vedėjo sprendimas Nr. 6SK-(14.6.110)-570**
Įrašas galioja: **Nuo 2012-11-15**

11. Registro pastabos ir nuorodos: įrašų nėra

12. Kita informacija: įrašų nėra

13. Informacija apie duomenų sandoriui tikslinimą: įrašų nėra

2018-08-30 11:38:27

Dokumentą atspausdino MARIUS MATULIUKŠTIS

VALSTYBĖS ĮMONĖ REGISTRŲ CENTRAS
Vinco Kudirkos g. 18-3, 03105 Vilnius, tel. (8 5) 2688 262, faks. (8 5) 2688 311, el.p. info@registrucentras.lt

NEKILNOJAMOJO TURTO REGISTRO CENTRINIO DUOMENŲ BANKO IŠRAŠAS

2018-08-30 11:37:25

1. Nekilnojamojo turto registre įregistruotas turtas:

Registro Nr.: **44/2039747**
Registro tipas: **Žemės sklypas**
Sudarymo data: **2016-03-07**
Adresas: **Kaišiadorys, Gedimino g. 20**
Registro tvarkytojas: **Valstybės įmonės Registrų centro Kauno filialas**

2. Nekilnojamieji daiktai:

2.1. **Žemės sklypas**
Unikalus daikto numeris: **4400-4123-8370**
Žemės sklypo kadastro numeris ir kadastro vietovės pavadinimas: **4918/0041:13 Kaišiadorių m. k.v.**
Daikto pagrindinė naudojimo paskirtis: **Kita**
Žemės sklypo naudojimo būdas: **Daugiabučių gyvenamųjų pastatų ir bendrabučių teritorijos**
Žemės sklypo plotas: **0.5318 ha**
Užstatyta teritorija: **0.5318 ha**
Žemės ūkio naudmenų našumo balas: **37.9**
Matavimų tipas: **Žemės sklypas suformuotas atliekant kadastrinius matavimus**
Indeksuota žemės sklypo vertė: **8533 Eur**
Žemės sklypo vertė: **5333 Eur**
Vidutinė rinkos vertė: **42900 Eur**
Vidutinės rinkos vertės nustatymo data: **2017-04-07**
Vidutinės rinkos vertės nustatymo būdas: **Masinis vertinimas**
Kadastro duomenų nustatymo data: **2017-04-07**

3. Daikto priklausiniai iš kito registro: įrašų nėra

4. Nuosavybė:

4.1. **Nuosavybės teisė**
Savininkas: **LIETUVOS RESPUBLIKA, a.k. 111105555**
Daiktas: **žemės sklypas Nr. 4400-4123-8370, aprašytas p. 2.1.**
Įregistravimo pagrindas: **2016-02-08 Nacionalinės žemės tarnybos teritorinio skyriaus vedėjo sprendimas Nr. 6SK-146-(14.6.110.)**
Įrašas galioja: **Nuo 2016-03-07**

5. Valstybės ir savivaldybių žemės patikėjimo teisė:

5.1. **Valstybinės žemės patikėjimo teisė**
Patikėtinis: **Nacionalinė žemės tarnyba prie Žemės ūkio ministerijos, a.k. 188704927**
Daiktas: **žemės sklypas Nr. 4400-4123-8370, aprašytas p. 2.1.**
Įregistravimo pagrindas: **2016-02-08 Nacionalinės žemės tarnybos teritorinio skyriaus vedėjo sprendimas Nr. 6SK-146-(14.6.110.)**
Įrašas galioja: **Nuo 2016-03-07**

6. Kitos daiktinės teisės :

6.1. **Servitutas - teisė tiesti, aptarnauti požemines, antžemines komunikacijas (tarnaujantis)**
Daiktas: **žemės sklypas Nr. 4400-4123-8370, aprašytas p. 2.1.**
Įregistravimo pagrindas: **2017-03-01 Servituto sutartis Nr. 2-922**
Plotas: **0.0723 ha**
Įrašas galioja: **Nuo 2017-03-03**

7. Juridiniai faktai: įrašų nėra

8. Žymos: įrašų nėra

9. Specialiosios žemės ir miško naudojimo sąlygos:

9.1. **XXVII. Saugotini želdiniai (medžiai ir krūmai), augantys ne miškų ūkio paskirties žemėje**
Daiktas: **žemės sklypas Nr. 4400-4123-8370, aprašytas p. 2.1.**
Įregistravimo pagrindas: **2017-04-19 Nacionalinės žemės tarnybos teritorinio skyriaus vedėjo sprendimas Nr. 6SK-436-(14.6.110.)**
Plotas: **0.0026 ha**
Įrašas galioja: **Nuo 2017-04-27**

9.2. **XLIX. Vandentiekio, lietaus ir fekalinės kanalizacijos tinklų ir įrenginių apsaugos zonos**
Daiktas: **žemės sklypas Nr. 4400-4123-8370, aprašytas p. 2.1.**
Įregistravimo pagrindas: **2017-04-19 Nacionalinės žemės tarnybos teritorinio skyriaus vedėjo sprendimas Nr. 6SK-436-(14.6.110.)**
Plotas: **0.3136 ha**
Įrašas galioja: **Nuo 2017-04-27**

9.3. **XLVIII. Šilumos ir karšto vandens tiekimo tinklų apsaugos zonos**
Daiktas: **žemės sklypas Nr. 4400-4123-8370, aprašytas p. 2.1.**
Įregistravimo pagrindas: **2017-04-19 Nacionalinės žemės tarnybos teritorinio skyriaus vedėjo sprendimas Nr. 6SK-436-(14.6.110.)**
Plotas: **0.0619 ha**
Įrašas galioja: **Nuo 2017-04-27**

9.4. **XIV. Gamybinių ir komunalinių objektų sanitarinės apsaugos ir taršos poveikio zonos**
Daiktas: **žemės sklypas Nr. 4400-4123-8370, aprašytas p. 2.1.**
Įregistravimo pagrindas: **2017-04-19 Nacionalinės žemės tarnybos teritorinio skyriaus vedėjo sprendimas Nr. 6SK-436-(14.6.110.)**
Plotas: **0.2027 ha**
Įrašas galioja: **Nuo 2017-04-27**

9.5. **IX. Dujotiekių apsaugos zonos**
Daiktas: **žemės sklypas Nr. 4400-4123-8370, aprašytas p. 2.1.**
Įregistravimo pagrindas: **2017-04-19 Nacionalinės žemės tarnybos teritorinio skyriaus vedėjo sprendimas Nr. 6SK-436-(14.6.110.)**
Plotas: **0.0554 ha**
Įrašas galioja: **Nuo 2017-04-27**

9.6. **VI. Elektros linijų apsaugos zonos**
Daiktas: **žemės sklypas Nr. 4400-4123-8370, aprašytas p. 2.1.**
Įregistravimo pagrindas: **2017-04-19 Nacionalinės žemės tarnybos teritorinio skyriaus vedėjo sprendimas Nr. 6SK-436-(14.6.110.)**
Plotas: **0.031 ha**
Įrašas galioja: **Nuo 2017-04-27**

9.7. **I. Ryšių linijų apsaugos zonos**
Daiktas: **žemės sklypas Nr. 4400-4123-8370, aprašytas p. 2.1.**
Įregistravimo pagrindas: **2017-04-19 Nacionalinės žemės tarnybos teritorinio skyriaus vedėjo sprendimas**

Nr. 6SK-436-(14.6.110.)
Plotas: **0.0562 ha**
Įrašas galioja: **Nuo 2017-04-27**

10. Daikto registravimas ir kadastro žymos:

10.1. **Kadastro duomenų tikslinimas (daikto registravimas)**
Daiktas: **žemės sklypas Nr. 4400-4123-8370, aprašytas p. 2.1.**
Įregistravimo pagrindas: **2017-04-07 Nekilnojamojo daikto kadastro duomenų byla**
2017-04-19 Nacionalinės žemės tarnybos teritorinio skyriaus vedėjo sprendimas Nr. 6SK-436-(14.6.110.)
Įrašas galioja: **Nuo 2017-04-27**

10.2. **Kadastrinius matavimus atliko (kadastro žyma)**
IRENIJUS STRAŠEVIČIUS
Daiktas: **žemės sklypas Nr. 4400-4123-8370, aprašytas p. 2.1.**
Įregistravimo pagrindas: **2008-05-20 Kvalifikacijos pažymėjimas Nr. 2M-M-218**
2017-04-07 Nekilnojamojo daikto kadastro duomenų byla
Įrašas galioja: **Nuo 2017-04-27**

10.3. **Suformuotas naujas (daikto registravimas)**
Daiktas: **žemės sklypas Nr. 4400-4123-8370, aprašytas p. 2.1.**
Įregistravimo pagrindas: **2015-11-03 Nekilnojamojo daikto kadastro duomenų byla**
2016-02-08 Nacionalinės žemės tarnybos teritorinio skyriaus vedėjo sprendimas Nr. 6SK-146-(14.6.110.)
Įrašas galioja: **Nuo 2016-03-07**

11. Registro pastabos ir nuorodos:
Statinių registro Nr. 20/200872

12. Kita informacija: įrašų nėra

13. Informacija apie duomenų sandoriui tikslinimą: įrašų nėra

2018-08-30 11:37:25

Dokumentą atspausdino MARIUS MATULIUKŠTIS

VALSTYBINĖS ŽEMĖS PANAUDOS SUTARTIS

2012 m. gruodžio 7 d. Nr. 6SUN-(14.6.56.)-36

Kaišiadorys

Vadovaudamiesi Nacionalinės žemės tarnybos prie Žemės ūkio ministerijos Kaišiadorių skyriaus 2012 m. gruodžio 7 d. įsakymu Nr. 6VĮ-(14.6.2.)-1783, mes, Lietuvos Respublikos valstybė, atstovaujama Nacionalinės žemės tarnybos prie Žemės ūkio ministerijos direktoriaus paskirtos laikinai einančios Nacionalinės žemės tarnybos prie Žemės ūkio ministerijos Kaišiadorių skyriaus vedėjo pareigas Lauros Slaninaitės, pagal Nacionalinės žemės tarnybos prie Žemės ūkio ministerijos direktoriaus 2012 m. lapkričio 5 d. įgaliojimą Nr. 1Į-(1.9)-1265, Kaišiadorių rajono savivaldybė, kodas 111102630, Bažnyčios g. 4, Kaišiadorys, toliau vadinamas panaudos gavėju, atstovaujama administracijos direktoriaus Gintaro Gružausko, pagal Kaišiadorių rajono savivaldybės tarybos 2012 m. kovo 29 d. sprendimą Nr. V17-108 „Dėl įgaliojimo administracijos direktoriui pasirašyti sutartis“, sudarėme šią sutartį:

1. Panaudos davėjas perduoda neatlygintinai naudotis, o panaudos gavėjas priima 0,1921 ha ploto žemės sklypą, kadastro Nr. 4918/0041:19, unikalus Nr. 4400-2487-5454, esantį Kaišiadorių mieste.

2. Žemės sklypas perduodamas neatlygintinai naudotis 99 metams, skaičiuojant nuo šios sutarties sudarymo dienos, bet ne ilgesniam laikotarpiui, nei reikia valstybės ar savivaldybės funkcijoms atlikti. Šis reikalavimas netaikomas perduodant neatlygintinai naudotis valstybinės žemės sklypus, kurių reikia tradicinėms religinėms bendruomenėms ir bendrijoms.

3. Perduodamo neatlygintinai naudotis žemės sklypo pagrindinė žemės naudojimo paskirtis – kita, naudojimo būdas – inžinerinės infrastruktūros teritorijos, pobūdis – susisiekimo ir inžinerinių tinklų koridoriams.

4. Perduodamame neatlygintinai naudotis žemės sklype esančių žemės savininkui ar kitiems asmenims nuosavybės teise priklausančių statinių ir įrenginių naudojimosi sąlygos, naujų pastatų, statinių statybos, kelių tiesimo, vandens telkinių įrengimo ir kitos sąlygos, taip pat pastatų ir (ar) įrenginių naudojimo sąlygos pasibaigus žemės sklypo panaudos terminui:

4.1. suteiktoje naudotis žemėje gali būti statomi tai pačiai veiklai reikalingi vystyti statiniai ir įrenginiai, kurių eksploatavimui suteikiamas žemės sklypas, ir jei tokia statyba neprieštarauja nustatytam teritorijos tvarkymo režimui. Statinius ir įrenginius, kurie buvo pastatyti nesilaikant išvardintų sąlygų, panaudos gavėjas privalo nugriauti ir sutvarkyti žemės sklypą;

4.2. pasibaigus panaudos terminui, žemės panaudos sutarties atnaujinimo, servitutų buvusiems žemės panaudos gavėjams nustatymo ar kompensacijos už statinius ir įrenginius klausimai sprendžiami įstatymų nustatyta tvarka.

5. Perduodamame neatlygintinai naudotis žemės sklype esančių požeminio ir paviršinio vandens, naudingų iškasenų (išskyrus gintarą, naftą, dujas ir kvarcinį smėlį) naudojimo sąlygos – (gavus atitinkamą leidimą).

6. Disponavimo iš žemės sklypo gautomis pajamomis ir jame išauginta produkcija sąlygų - nėra.

7. Specialiosios žemės naudojimo sąlygos nustatytos pagal Lietuvos Respublikos Vyriausybės 1992 m. gegužės 12 d. nutarimą Nr. 343 (1995 m. gruodžio 29 d. nutarimo Nr. 1640 redakcija):

elektros linijų apsaugos zonos (Nr. 343 p. VI, red. Nr. 1640 p. VI) 0,0133 ha;

vandentiekio, lietaus ir fekalinės kanalizacijos tinklų ir įrenginių apsaugos zonos (Nr. 343 p. XLIX, red. Nr. 1640) 0,1213 ha;

žemės sklype įrengtos valstybei priklausančios melioracijos sistemos bei įrenginiai (Nr. 343, p.XXI, red. Nr. 1640) 0,0211 ha;

šilumos ir karšto vandens tiekimo tinklų apsaugos zonos (Nr. 343, p. XLVIII) 0,0342 ha;

dujotiekių apsaugos zonos (Nr. 343 p. IX, red. Nr. 1640 p. IX) 0,0758 ha.

8. Žemės naudojimo apribojimai, servitutai – nėra.

9. Trečiųjų asmenų teisės į perduodamą neatlygintinai naudotis žemės sklypą – nėra;

10. Žemės sklypo vertė, apskaičiuota pagal verčių žemėlapius – 27400 Lt (dvidešimt septyni tūkstančiai keturi šimtai litų).

11. Kiti su neatlygintinai perduodamo žemės sklypo naudojimu ir grąžinimu, pasibaigus panaudos sutarčiai, susiję panaudos davėjo ir panaudos gavėjo įsipareigojimai – teisės aktų nustatyta tvarka.

12. Panaudos gavėjo išlaidų kitos paskirties žemei pagerinti atlyginimas nenumatytas.

13. Panaudos davėjui priklausantys melioracijos įrenginiai, keliai, tiltai, kiti inžineriniai įrenginiai remontuojami panaudos gavėjo lėšomis.

14. Šalys už žemės panaudos sutarties pažeidimus atsako Lietuvos Respublikos civilinio kodekso nustatyta tvarka.

15. Sutartis panaudos davėjo reikalavimu nutraukiama prieš terminą, jeigu panaudos gavėjas naudojasi žemės sklypu ne pagal sutartyje nurodytas sąlygas, perduoda žemės sklypą naudotis trečiajam asmeniui, nebeatlieka funkcijų, kurioms buvo perduotas neatlygintinai naudotis valstybinės žemės sklypas, jeigu pagal parengtą naują arba pakeistą ir nustatytąja tvarka patvirtintą teritorijų planavimo dokumentą šis žemės sklypas paimamas naudotis visuomenės poreikiams, taip pat jeigu privatizuojami statiniai ar įrenginiai pagal Lietuvos Respublikos valstybės ir savivaldybių turto privatizavimo įstatymą, jeigu panaudos gavėjas savo lėšomis per 3 mėnesius nuo sutarties sudarymo dienos neįregistravo sutarties Nekilnojamojo turto registre arba panaudos davėjo reikalavimu nepašalino sutarties sąlygų pažeidimo. Sutartis gali būti nutraukta ir kitais Lietuvos Respublikos civilinio kodekso ir kitų Lietuvos Respublikos įstatymų nustatytais atvejais.

16. Sutartis panaudos gavėjo reikalavimu prieš terminą gali būti nutraukta, jeigu dėl aplinkybių, už kurias panaudos gavėjas neatsako, žemės sklypu nebegalima naudotis pagal paskirtį.

17. Jeigu perduotame neatlygintinai naudotis žemės sklype nėra statinių ar įrenginių, kuriuos panaudos gavėjas valdo nuosavybės, patikėjimo teise, naudoja panaudos ar nuomos pagrindais, panaudos gavėjas turi teisę nutraukti panaudos sutartį, apie tai įspėjęs kitą šalį ne vėliau kaip prieš vieną mėnesį.

18. Sutarties pakeitimai ir papildymai galioja, jeigu jie sudaryti raštu ir nustatytąja tvarka pasirašyti abiejų šalių.

19. Prie šios sutarties pridedamas perduodamo neatlygintinai naudotis žemės sklypo planas M 1:1000, kaip neatskiriama sudedamoji šios sutarties dalis.

20. Panaudos sutartį panaudos gavėjas savo lėšomis per 3 mėnesius įregistruoja Nekilnojamojo turto registre.

21. Ginčai dėl šios sutarties sprendžiami Lietuvos Respublikos įstatymų nustatyta tvarka.

22. Ši sutartis įsigalioja nuo jos pasirašymo momento.

23. Sutartis sudaryta trimis egzemplioriais, kurių vienas paliekamas Nacionalinės žemės tarnybos prie Žemės ūkio ministerijos Kaišiadorių skyriui, kiti du perduodami panaudos gavėjui.

Panaudos davėjas _____ Laura Slaninaitė
(parašas)

A.V.

Panaudos gavėjas _____ Gintaras Gružauskas
(parašas)

A.V.

VALSTYBĖS ĮMONĖ REGISTRŲ CENTRAS
Vinco Kudirkos g. 18-3, 03105 Vilnius, tel. (8 5) 2688 262, faks. (8 5) 2688 311, el.p. info@registrucentras.lt

NEKILNOJAMOJO TURTO REGISTRO CENTRINIO DUOMENŲ BANKO IŠRAŠAS

2018-09-11 19:08:53

1. Nekilnojamojo turto registre įregistruotas turtas:

Registro Nr.: **44/1112390**
Registro tipas: **Žemės sklypas**
Sudarymo data: **2008-06-19**
Adresas: **Kaišiadorys, Gedimino g. 69**
Registro tvarkytojas: **Valstybės įmonės Registrų centro Kauno filialas**

2. Nekilnojamieji daiktai:

2.1. **Žemės sklypas**
Unikalus daikto numeris: **4400-1598-2055**
Žemės sklypo kadastro numeris ir kadastro vietovės pavadinimas: **4918/0042:14 Kaišiadorių m. k.v.**
Daikto pagrindinė naudojimo paskirtis: **Kita**
Žemės sklypo naudojimo būdas: **Visuomeninės paskirties teritorijos**
Žemės sklypo plotas: **0.4471 ha**
Užstatyta teritorija: **0.4471 ha**
Žemės ūkio naudmenų našumo balas: **37.9**
Matavimų tipas: **Žemės sklypas suformuotas atliekant kadastrinius matavimus**
Indeksuota žemės sklypo vertė: **10629 Eur**
Žemės sklypo vertė: **6643 Eur**
Vidutinė rinkos vertė: **15500 Eur**
Vidutinės rinkos vertės nustatymo data: **2017-09-26**
Vidutinės rinkos vertės nustatymo būdas: **Masinis vertinimas**
Kadastro duomenų nustatymo data: **2001-02-12**

3. Daikto priklausiniai iš kito registro: įrašų nėra

4. Nuosavybė:

4.1. **Nuosavybės teisė**
Savininkas: **LIETUVOS RESPUBLIKA, a.k. 111105555**
Daiktas: **žemės sklypas Nr. 4400-1598-2055, aprašytas p. 2.1.**
Įregistravimo pagrindas: **2008-06-10 Apskrities viršininko įsakymas Nr. 02-04-7034**
Įrašas galioja: **Nuo 2008-09-01**

5. Valstybės ir savivaldybių žemės patikėjimo teisė:

5.1. **Valstybinės žemės patikėjimo teisė**
Patikėtinis: **Nacionalinė žemės tarnyba prie Žemės ūkio ministerijos, a.k. 188704927**
Daiktas: **žemės sklypas Nr. 4400-1598-2055, aprašytas p. 2.1.**
Įregistravimo pagrindas: **Žemės įstatymo pakeitimo ir papildymo įstatymas Nr. XI-912, 2010 m. birželio 18 d.**
Įrašas galioja: **Nuo 2010-07-01**

6. Kitos daiktinės teisės :

6.1. **Servitutas - teisė aptarnauti požemines, antžemines komunikacijas (tarnaujantis)**
Daiktas: **žemės sklypas Nr. 4400-1598-2055, aprašytas p. 2.1.**
Įregistravimo pagrindas: **2017-10-13 Servituto sutartis Nr. 2-4423**
Įrašas galioja: **Nuo 2017-10-17**

6.2. **Servitutas - teisė tiesti požemines, antžemines komunikacijas (tarnaujantis)**
Daiktas: **žemės sklypas Nr. 4400-1598-2055, aprašytas p. 2.1.**
Įregistravimo pagrindas: **2017-10-13 Servituto sutartis Nr. 2-4423**
Įrašas galioja: **Nuo 2017-10-17**

6.3. **Kelio servitutas - teisė važiuoti transporto priemonėmis, naudotis pėsčiųjų taku (tarnaujantis)**
Daiktas: **žemės sklypas Nr. 4400-1598-2055, aprašytas p. 2.1.**
Įregistravimo pagrindas: **2017-10-13 Servituto sutartis Nr. 2-4423**
Įrašas galioja: **Nuo 2017-10-17**

6.4. **Kiti servitutai (tarnaujantis)**
Daiktas: **žemės sklypas Nr. 4400-1598-2055, aprašytas p. 2.1.**
Įregistravimo pagrindas: **2008-06-10 Apskrities viršininko įsakymas Nr. 02-04-7034**
Plotas: **0.0554 ha**
Aprašymas: **Suteikiantis teisę naudotis šia sklypo dalimi gretimų sklypų naudotojams.**
Įrašas galioja: **Nuo 2008-09-01**

7. Juridiniai faktai:

7.1. **Sudaryta panaudos sutartis**
Panaudos gavėjas: **KAIŠIADORIŲ RAJONO SAVIVALDYBĖ, a.k. 111102630**
Daiktas: **žemės sklypas Nr. 4400-1598-2055, aprašytas p. 2.1.**
Įregistravimo pagrindas: **2008-10-16 Panaudos sutartis Nr. M8-97**
Plotas: **0.4471 ha**
Įrašas galioja: **Nuo 2008-10-24**
Terminas: **Nuo 2008-10-16 iki 2078-10-16**

8. Žymos: įrašų nėra

9. Specialiosios žemės ir miško naudojimo sąlygos:

9.1. **XLVIII. Šilumos ir karšto vandens tiekimo tinklų apsaugos zonos**
Daiktas: **žemės sklypas Nr. 4400-1598-2055, aprašytas p. 2.1.**
Įregistravimo pagrindas: **2008-06-10 Apskrities viršininko įsakymas Nr. 02-04-7034**
Plotas: **0.043 ha**
Įrašas galioja: **Nuo 2008-09-01**

9.2. **XLIX. Vandentiekio, lietaus ir fekalinės kanalizacijos tinklų ir įrenginių apsaugos zonos**
Daiktas: **žemės sklypas Nr. 4400-1598-2055, aprašytas p. 2.1.**
Įregistravimo pagrindas: **2008-06-10 Apskrities viršininko įsakymas Nr. 02-04-7034**
Plotas: **0.123 ha**
Įrašas galioja: **Nuo 2008-09-01**

9.3. **VI. Elektros linijų apsaugos zonos**
Daiktas: **žemės sklypas Nr. 4400-1598-2055, aprašytas p. 2.1.**
Įregistravimo pagrindas: **2008-06-10 Apskrities viršininko įsakymas Nr. 02-04-7034**
Plotas: **0.02 ha**
Įrašas galioja: **Nuo 2008-09-01**

9.4. **I. Ryšių linijų apsaugos zonos**
Daiktas: **žemės sklypas Nr. 4400-1598-2055, aprašytas p. 2.1.**
Įregistravimo pagrindas: **2008-06-10 Apskrities viršininko įsakymas Nr. 02-04-7034**

Plotas: **0.011 ha**
Įrašas galioja: **Nuo 2008-09-01**

10. Daikto registravimas ir kadastro žymos: įrašų nėra

11. Registro pastabos ir nuorodos:
Statiniai-Reg.Nr.20/200934.

12. Kita informacija: įrašų nėra

13. Informacija apie duomenų sandoriui tikslinimą: įrašų nėra

2018-09-11 19:08:53

Dokumentą atspausdino MARIUS MATULIUKŠTIS

VALSTYBINĖS ŽEMĖS PANAUDOS SUTARTIS

2008 m. spalio 16 d. Nr. M8-97

Kaišiadorys

Mes, Lietuvos Respublikos valstybė, atstovaujama Kauno apskrities viršininko Romualdo Morkevičiaus paskirtos Kauno apskrities viršininko administracijos Žemės tvarkymo departamento Kaišiadorių rajono žemėtvarkos skyriaus vedėjo pavaduotoją Andrių Žiužnį, asmens kodas 34701020933, pagal Kauno apskrities viršininko 2008 m. gegužės 12 d. įgaliojimą Nr. 3-124, toliau vadinamas panaudos davėju, ir Kaišiadorių rajono savivaldybė, įstaigos kodas 111102630, Bažnyčios g. 4, Kaišiadorys, toliau vadinamas panaudos gavėju, atstovaujama Kaišiadorių rajono savivaldybės administracijos direktoriaus Vytauto Streikausko, asmens kodas 34603030272, pagal Kaišiadorių rajono savivaldybės tarybos 2007 m. lapkričio 29 d. sprendimą Nr. V17-233 „Dėl įgaliojimo pasirašyti sutartis“, sudarėme šią sutartį:

1. Valstybės žemės sklypo panaudos sutarties sudarymo pagrindas – Kauno apskrities viršininko 2008 m. spalio 13 d. įsakymas Nr. 02-04-11424.

2. Panaudos davėjas perduoda, o neatlygintinai laikinai naudotis panaudos gavėjas priima 0,4471 ha ploto žemės sklypą kadastrinis Nr. 4918/0042:14, unikalus Nr. 4400-1598-2055, esantį Gedimino g. 69, Kaišiadorys.

3. Žemės sklypas perduodamas neatlygintinai naudotis 70 metų, skaičiuojant nuo šios sutarties sudarymo dienos, bet ne ilgesniam laikotarpiui, nei reikia valstybės ir savivaldybės funkcijoms atlikti.

4. Perduodamo neatlygintinai naudotis žemės sklypo pagrindinė tikslinė naudojimo paskirtis – kita, žemės naudojimo būdas – visuomeninės paskirties teritorijos, pobūdis – administracinių pastatų statybos.

Galimybė keisti žemės sklypo pagrindinę tikslinę žemės naudojimo paskirtį, naudojimo būdą ir pobūdį nurodant paskirtį, būdą ir pobūdį, numatytus pagal savivaldybės ar jos teritorijos (miesto, miestelio) bendrąjį ar specialųjį planą yra. Būdas ir pobūdis gali būti pakeisti pagal detalųjį planą, parengtą Lietuvos Respublikos teritorijų planavimo įstatymo nustatyta tvarka.

5. Perduodamame neatlygintinai naudotis žemės esančių žemės savininkui ir kitiems asmenims nuosavybės teise priklausančių statinių ir įrenginių naudojimo sąlygos, naujų pastatų ir statinių statybos, kelių tiesimo, vandens telkinių įrengimo ir kitos sąlygos, taip pat statinių ir įrenginių naudojimo sąlygos pasibaigus žemės sklypo panaudos terminui:

5.1. suteiktoje naudotis žemėje gali būti statomi tai pačiai veiklai reikalingi vystyti statiniai ir įrenginiai, kurių eksploatavimui suteikiamas naudotis žemės sklypas, ir jei tokia statyba neprieštarauja nustatytam teritorijos tvarkymo režimui. Statinius ir įrenginius, kurie buvo pastatyti nesilaikant išvardintų sąlygų, panaudos gavėjas privalo nugriauti ir sutvarkyti žemės sklypą:

5.2. pasibaigus panaudos terminui, žemės panaudos sutarties atnaujinimo, servitutų buvusiems žemės panaudos gavėjams nustatymo ar kompensacijos už statinius ir įrenginius klausimai sprendžiami įstatymų nustatyta tvarka.

6. Perduodamoje žemėje esančių požeminio ir paviršinio vandens, naudingų iškasenų (išskyrus gintarą, dujas ir kvarcinį smėlį) naudojimo sąlygos – gavus atitinkamą leidimą.

7. Specialiosios žemės ir miško naudojimo sąlygos - Lietuvos Respublikos Vyriausybės 1992 m. gegužės 12 d. nutarimo Nr. 343 (1995 m. gruodžio 29 nutarimo Nr. 1640 redakcija) punktai:

ryšių linijų apsaugos zonos (Nr. 343 p. I, red. Nr. 1640 p. I) 0,0110 ha,
elektros linijų apsaugos zona (Nr. 343 p. VI, red. Nr. 1640 p. VI) 0,0200 ha,
šilumos ir karšto vandens tiekimo tinklų apsaugos zonos (Nr. 343 p. XLVIII) 0,0430 ha,
vandentiekio, lietaus ir fekalinės kanalizacijos tinklų ir įrenginių apsaugos zona (Nr. 343 p. XLIX) 0,1230 ha;

8. Kiti žemės naudojimo apribojimai - nėra.

9. Žemės servitutai ir kitos daiktinės teisės – 554 kv. m ploto servitutas (tarnaujantis daiktas), suteikiantis teisę naudotis šia sklypo dalimi gretimų sklypų naudotojams;

10. Žemės sklypo indeksuota vertė – 36698 Lt (trisdešimt šeši tūkstančiai šeši šimtai devyniasdešimt aštuoni litai).

11. Kiti su perduoto žemės sklypo naudojimu ir grąžinimu, pasibaigus panaudos sutarčiai, susiję panaudos davėjo ir panaudos gavėjo įsipareigojimai – įstatymų nustatyta tvarka.

12. Panaudos gavėjo išlaidų žemės ūkio paskirties žemei pagerinti atlyginimas nenumatytas.

13. Panaudos davėjui priklausantys melioracijos įrenginiai, keliai tiltai, kiti inžineriniai įrenginiai remontuojami panaudos gavėjo lėšomis.

14. Šalys už žemės panaudos sutarties pažeidimus atsako Lietuvos Respublikos civilinio kodekso nustatyta tvarka.

15. Sutartis panaudos davėjo reikalavimu nutraukiama prieš terminą, jeigu panaudos gavėjas naudojasi žemės sklypu ne pagal sutartyje nurodytas sąlygas ar pagrindinę tikslinę žemės naudojimo paskirtį, perduoda žemės sklypą naudotis trečiajam asmeniui, nebeatlieka funkcijų, kurioms buvo perduotas neatlygintinai naudotis valstybinės žemės sklypas, jeigu pagal parengtą naują arba pakeistą ir nustatytąją tvarka patvirtintą teritorijų planavimo dokumentą šis žemės sklypas paimamas naudotis visuomenės poreikiams, taip pat jeigu privatizuojami statiniai ir įrenginiai pagal Lietuvos Respublikos valstybės ir savivaldybių turto privatizavimo įstatymą arba reikalavimai nutraukti panaudos sutartį prieš terminą yra susiję su Lietuvos Respublikos žemės reformos įstatymo ir Lietuvos Respublikos piliečių nuosavybės teisių į išlikusį nekilnojamąjį turtą atkūrimo įstatymo nuostatomis, jeigu panaudos gavėjas savo lėšomis per 3 mėnesius nuo sutarties sudarymo dienos sutarties įregistravimo Nekilnojamojo turto registre arba panaudos davėjo reikalavimu nepašalino sutarties sąlygų pažeidimo. Sutartis gali būti nutraukta ir kitais Lietuvos Respublikos civilinio kodekso ir kitų Lietuvos Respublikos įstatymų nustatytais atvejais.

16. Sutartis panaudos gavėjo reikalavimu prieš terminą gali būti nutraukta, jeigu dėl aplinkybių, už kurias panaudos gavėjas neatsako, žemės sklypu nebegalima naudotis pagal paskirtį arba sutarties sudarymo metu panaudos davėjas neįspėjo apie trečiųjų asmenų teises į žemės sklypą.

17. Jeigu perduotame neatlygintinai naudotis žemės sklype nėra pastatų ar įrenginių, kuriuos panaudos gavėjas valdo nuosavybės ar patikėjimo teise, panaudos gavėjas turi teisę nutraukti terminuotą panaudos sutartį, apie tai įspėjęs kitą šalį ne vėliau kaip prieš vieną mėnesį.

18. Sutarties pakeitimai ir papildymai galioja, jeigu jie sudaryti raštu ir nustatytąją tvarka pasirašyti abiejų šalių.

19. Prie šios sutarties pridedamas perduodamo neatlygintinai naudotis žemės sklypo planas M 1:500, kaip neatskiriama sudedamoji šios sutarties dalis.

20. Panaudos sutartį panaudos gavėjas savo lėšomis per 3 mėnesius įregistruoja Nekilnojamojo turto registre.

21. Ginčai dėl šios sutarties sprendžiami Lietuvos Respublikos įstatymų nustatyta tvarka.

22. Ši sutartis įsigalioja nuo jos pasirašymo momento.

23. Sutartis sudaryta 3 egzemplioriais, kurių vienas paliekamas Kauno apskrities viršininko administracijos Kaišiadorių rajono žemėtvarkos skyriui, kiti du perduodami panaudos gavėjui Kaišiadorių rajono savivaldybės administracijos direktoriui Vytautui Streikauskui.

KAIŠIADORIŲ RAJONO ŽEMĖTVARKOS SKYRIUS

Panaudos davėjas ..... Andrius Žiužnys

(parašas)

A. V.

Panaudos gavėjas ..... Vytautas Streikauskas

(parašas)

A.V.

VALSTYBĖS ĮMONĖ REGISTRŲ CENTRAS
Vinco Kudirkos g. 18-3, 03105 Vilnius, tel. (8 5) 2688 262, faks. (8 5) 2688 311, el.p. info@registrucentras.lt

NEKILNOJAMOJO TURTO REGISTRO CENTRINIO DUOMENŲ BANKO IŠRAŠAS

2018-09-18 14:14:18

1. Nekilnojamojo turto registre įregistruotas turtas:

Registro Nr.: **49/16260**
Registro tipas: **Žemės sklypas**
Sudarymo data: **2001-06-13**
Adresas: **Kaišiadorys, Girelės g. 55A**
Registro tvarkytojas: **Valstybės įmonės Registrų centro Kauno filialas**

---

2. Nekilnojamieji daiktai:

2.1. **Žemės sklypas**
Unikalus daikto numeris: **4918-0055-0027**
Žemės sklypo kadastro numeris ir kadastro vietovės pavadinimas: **4918/0055:27 Kaišiadorių m. k.v.**
Daikto pagrindinė naudojimo paskirtis: **Kita**
Žemės sklypo plotas: **0.1446 ha**
Kelių plotas: **0.0413 ha**
Užstatyta teritorija: **0.1033 ha**
Žemės ūkio naudmenų našumo balas: **37.9**
Matavimų tipas: **Žemės sklypas suformuotas atliekant kadastrinius matavimus**
Indeksuota žemės sklypo vertė: **1760 Eur**
Žemės sklypo vertė: **1100 Eur**
Kadastro duomenų nustatymo data: **1997-06-30**

---

3. Daikto priklausiniai iš kito registro: įrašų nėra

---

4. Nuosavybė:

4.1. **Nuosavybės teisė**
Savininkas: **LIETUVOS RESPUBLIKA, a.k. 111105555**
Daiktas: **žemės sklypas Nr. 4918-0055-0027, aprašytas p. 2.1.**
Įregistravimo pagrindas: **2001-05-08 Apskrities viršininko įsakymas Nr. 02-04-3322**
Įrašas galioja: **Nuo 2008-03-05**

---

5. Valstybės ir savivaldybių žemės patikėjimo teisė:

5.1. **Valstybinės žemės patikėjimo teisė**
Patikėtinis: **Nacionalinė žemės tarnyba prie Žemės ūkio ministerijos, a.k. 188704927**
Daiktas: **žemės sklypas Nr. 4918-0055-0027, aprašytas p. 2.1.**
Įregistravimo pagrindas: **Žemės įstatymo pakeitimo ir papildymo įstatymas Nr. XI-912, 2010 m. birželio 18 d.**
Įrašas galioja: **Nuo 2010-07-01**

---

6. Kitos daiktinės teisės : įrašų nėra

---

7. Juridiniai faktai:

7.1. **Sudaryta panaudos sutartis**
Panaudos gavėjas: **Kaišiadorių technologijų ir verslo mokykla, a.k. 190804361**
Daiktas: **žemės sklypas Nr. 4918-0055-0027, aprašytas p. 2.1.**
Įregistravimo pagrindas: **2001-05-08 Panaudos sutartis Nr. N49/01-0087**
Plotas: **0.1446 ha**
Aprašymas: **Neterminuotai**
Įrašas galioja: **Nuo 2008-03-05**

---

8. Žymos: įrašų nėra

---

9. Specialiosios žemės ir miško naudojimo sąlygos:

9.1. **XLIX. Vandentiekio, lietaus ir fekalinės kanalizacijos tinklų ir įrenginių apsaugos zonos**
Daiktas: **žemės sklypas Nr. 4918-0055-0027, aprašytas p. 2.1.**
Įregistravimo pagrindas: **2001-05-08 Apskrities viršininko įsakymas Nr. 02-04-3322**
Įrašas galioja: **Nuo 2001-06-13**

9.2. **XLVIII. Šilumos ir karšto vandens tiekimo tinklų apsaugos zonos**
Daiktas: **žemės sklypas Nr. 4918-0055-0027, aprašytas p. 2.1.**

Įregistravimo pagrindas: **2001-05-08 Apskrities viršininko įsakymas Nr. 02-04-3322**
Įrašas galioja: **Nuo 2001-06-13**

9.3. **IX. Dujotiekių apsaugos zonos**
Daiktas: **žemės sklypas Nr. 4918-0055-0027, aprašytas p. 2.1.**
Įregistravimo pagrindas: **2001-05-08 Apskrities viršininko įsakymas Nr. 02-04-3322**
Įrašas galioja: **Nuo 2001-06-13**

9.4. **I. Ryšių linijų apsaugos zonos**
Daiktas: **žemės sklypas Nr. 4918-0055-0027, aprašytas p. 2.1.**
Įregistravimo pagrindas: **2001-05-08 Apskrities viršininko įsakymas Nr. 02-04-3322**
Įrašas galioja: **Nuo 2001-06-13**

10. Daikto registravimas ir kadastro žymos: įrašų nėra

11. Registro pastabos ir nuorodos:
Buvęs adresas Kaišiadorių m., Girelės g. 18/Paukštininkų g. 2. Adresas patikslintas pagal Adresų registro duomenis.

12. Kita informacija: įrašų nėra

13. Informacija apie duomenų sandoriui tikslinimą: įrašų nėra

2018-09-18 14:14:18

Dokumentą atspausdino MARIUS MATULIUKŠTIS

VALSTYBĖS ĮMONĖ REGISTRŲ CENTRAS
Vinco Kudirkos g. 18-3, 03105 Vilnius, tel. (8 5) 2688 262, faks. (8 5) 2688 311, el.p. info@registrucentras.lt

NEKILNOJAMOJO TURTO REGISTRO CENTRINIO DUOMENŲ BANKO IŠRAŠAS

2018-09-12 17:57:14

1. Nekilnojamojo turto registre įregistruotas turtas:

Registro Nr.: **44/2039520**
Registro tipas: **Žemės sklypas**
Sudarymo data: **2016-03-07**
Adresas: **Kaišiadorys, Gedimino g. 93**
Registro tvarkytojas: **Valstybės įmonės Registrų centro Kauno filialas**

2. Nekilnojamieji daiktai:

2.1. **Žemės sklypas**

Unikalus daikto numeris: **4400-4125-1638**
Žemės sklypo kadastro numeris ir kadastro vietovės pavadinimas: **4918/0067:17 Kaišiadorių m. k.v.**
Daikto pagrindinė naudojimo paskirtis: **Kita**
Žemės sklypo naudojimo būdas: **Daugiabučių gyvenamųjų pastatų ir bendrabučių teritorijos**
Žemės sklypo plotas: **0.4335 ha**
Užstatyta teritorija: **0.4335 ha**
Žemės ūkio naudmenų našumo balas: **37.9**
Matavimų tipas: **Žemės sklypas suformuotas atliekant kadastrinius matavimus**
Indeksuota žemės sklypo vertė: **10306 Eur**
Žemės sklypo vertė: **6441 Eur**
Vidutinė rinkos vertė: **36300 Eur**
Vidutinės rinkos vertės nustatymo data: **2017-01-27**
Vidutinės rinkos vertės nustatymo būdas: **Masinis vertinimas**
Kadastro duomenų nustatymo data: **2015-11-12**

3. Daikto priklausiniai iš kito registro: įrašų nėra

4. Nuosavybė:

4.1. **Nuosavybės teisė**

Savininkas: **LIETUVOS RESPUBLIKA, a.k. 111105555**
Daiktas: **žemės sklypas Nr. 4400-4125-1638, aprašytas p. 2.1.**
Įregistravimo pagrindas: **2016-02-19 Nacionalinės žemės tarnybos teritorinio skyriaus vedėjo sprendimas Nr. 6SK-192-(14.6.110.)**
Įrašas galioja: **Nuo 2016-03-07**

5. Valstybės ir savivaldybių žemės patikėjimo teisė:

5.1. **Valstybinės žemės patikėjimo teisė**

Patikėtinis: **Nacionalinė žemės tarnyba prie Žemės ūkio ministerijos, a.k. 188704927**
Daiktas: **žemės sklypas Nr. 4400-4125-1638, aprašytas p. 2.1.**
Įregistravimo pagrindas: **2016-02-19 Nacionalinės žemės tarnybos teritorinio skyriaus vedėjo sprendimas Nr. 6SK-192-(14.6.110.)**
Įrašas galioja: **Nuo 2016-03-07**

6. Kitos daiktinės teisės :

6.1. **Servitutas - teisė tiesti, aptarnauti požemines, antžemines komunikacijas (tarnaujantis)**

Daiktas: **žemės sklypas Nr. 4400-4125-1638, aprašytas p. 2.1.**
Įregistravimo pagrindas: **2017-03-01 Servituto sutartis Nr. 2-913**
Įrašas galioja: **Nuo 2017-03-03**

6.2. **Kelio servitutas - teisė naudotis pėsčiųjų taku (tarnaujantis)**

Daiktas: **žemės sklypas Nr. 4400-4125-1638, aprašytas p. 2.1.**
Įregistravimo pagrindas: **2016-02-19 Nacionalinės žemės tarnybos teritorinio skyriaus vedėjo sprendimas Nr. 6SK-192-(14.6.110.)**
Plotas: **0.0335 ha**
Aprašymas: **Žemės sklypams, projektiniai Nr. 6, Nr. 8, Nr. 10, Nr. 11**
Įrašas galioja: **Nuo 2016-03-07**

6.3. **Kelio servitutas - teisė naudotis pėsčiųjų taku (tarnaujantis)**

Daiktas: **žemės sklypas Nr. 4400-4125-1638, aprašytas p. 2.1.**
Įregistravimo pagrindas: **2016-02-19 Nacionalinės žemės tarnybos teritorinio skyriaus vedėjo sprendimas Nr. 6SK-192-(14.6.110.)**
Plotas: **0.0047 ha**
Aprašymas: **Žemės sklypui, projektinis Nr. 8**
Įrašas galioja: **Nuo 2016-03-07**

7. Juridiniai faktai: įrašų nėra

8. Žymos: įrašų nėra

9. Specialiosios žemės ir miško naudojimo sąlygos:

9.1. **XLIX. Vandentiekio, lietaus ir fekalinės kanalizacijos tinklų ir įrenginių apsaugos zonos**
Daiktas: **žemės sklypas Nr. 4400-4125-1638, aprašytas p. 2.1.**
Įregistravimo pagrindas: **2016-02-19 Nacionalinės žemės tarnybos teritorinio skyriaus vedėjo sprendimas Nr. 6SK-192-(14.6.110.)**
Plotas: **0.3112 ha**
Įrašas galioja: **Nuo 2016-03-07**

9.2. **XLVIII. Šilumos ir karšto vandens tiekimo tinklų apsaugos zonos**
Daiktas: **žemės sklypas Nr. 4400-4125-1638, aprašytas p. 2.1.**
Įregistravimo pagrindas: **2016-02-19 Nacionalinės žemės tarnybos teritorinio skyriaus vedėjo sprendimas Nr. 6SK-192-(14.6.110.)**
Plotas: **0.0768 ha**
Įrašas galioja: **Nuo 2016-03-07**

9.3. **IX. Dujotiekių apsaugos zonos**
Daiktas: **žemės sklypas Nr. 4400-4125-1638, aprašytas p. 2.1.**
Įregistravimo pagrindas: **2016-02-19 Nacionalinės žemės tarnybos teritorinio skyriaus vedėjo sprendimas Nr. 6SK-192-(14.6.110.)**
Plotas: **0.0539 ha**
Įrašas galioja: **Nuo 2016-03-07**

9.4. **VI. Elektros linijų apsaugos zonos**
Daiktas: **žemės sklypas Nr. 4400-4125-1638, aprašytas p. 2.1.**
Įregistravimo pagrindas: **2016-02-19 Nacionalinės žemės tarnybos teritorinio skyriaus vedėjo sprendimas Nr. 6SK-192-(14.6.110.)**
Plotas: **0.0357 ha**
Įrašas galioja: **Nuo 2016-03-07**

9.5. **I. Ryšių linijų apsaugos zonos**
Daiktas: **žemės sklypas Nr. 4400-4125-1638, aprašytas p. 2.1.**
Įregistravimo pagrindas: **2016-02-19 Nacionalinės žemės tarnybos teritorinio skyriaus vedėjo sprendimas Nr. 6SK-192-(14.6.110.)**
Plotas: **0.0192 ha**
Įrašas galioja: **Nuo 2016-03-07**

10. Daikto registravimas ir kadastro žymos:

10.1. **Suformuotas naujas (daikto registravimas)**
Daiktas: **žemės sklypas Nr. 4400-4125-1638, aprašytas p. 2.1.**
Įregistravimo pagrindas: **2015-11-12 Nekilnojamojo daikto kadastro duomenų byla**
2016-02-19 Nacionalinės žemės tarnybos teritorinio skyriaus vedėjo sprendimas Nr. 6SK-192-(14.6.110.)
Įrašas galioja: **Nuo 2016-03-07**

10.2. **Kadastrinius matavimus atliko (kadastro žyma)**
UAB "Geosoma", a.k. 158929327
Daiktas: **žemės sklypas Nr. 4400-4125-1638, aprašytas p. 2.1.**
Įregistravimo pagrindas: **2015-11-12 Nekilnojamojo daikto kadastro duomenų byla**
Kvalifikacijos pažymėjimas Nr. 2M-M-218
Įrašas galioja: **Nuo 2016-03-07**

11. Registro pastabos ir nuorodos:
Statinių registro Nr. 20/31722

12. Kita informacija: įrašų nėra

13. Informacija apie duomenų sandoriui tikslinimą: įrašų nėra

2018-09-12 17:57:14

Dokumentą atspausdino MARIUS MATULIUKŠTIS

VALSTYBĖS ĮMONĖ REGISTRŲ CENTRAS
Vinco Kudirkos g. 18-3, 03105 Vilnius, tel. (8 5) 2688 262, faks. (8 5) 2688 311, el.p. info@registrucentras.lt

NEKILNOJAMOJO TURTO REGISTRO CENTRINIO DUOMENŲ BANKO IŠRAŠAS

2018-09-12 17:58:54

1. Nekilnojamojo turto registre įregistruotas turtas:

Registro Nr.: **44/2039199**
Registro tipas: **Žemės sklypas**
Sudarymo data: **2016-03-03**
Adresas: **Kaišiadorys, Gedimino g. 95**
Registro tvarkytojas: **Valstybės įmonės Registrų centro Kauno filialas**

2. Nekilnojamieji daiktai:

2.1. **Žemės sklypas**
Unikalus daikto numeris: **4400-4121-2552**
Žemės sklypo kadastro numeris ir kadastro vietovės pavadinimas: **4918/0067:15 Kaišiadorių m. k.v.**
Daikto pagrindinė naudojimo paskirtis: **Kita**
Žemės sklypo naudojimo būdas: **Daugiabučių gyvenamųjų pastatų ir bendrabučių teritorijos**
Žemės sklypo plotas: **0.4623 ha**
Užstatyta teritorija: **0.4623 ha**
Žemės ūkio naudmenų našumo balas: **37.9**
Matavimų tipas: **Žemės sklypas suformuotas atliekant kadastrinius matavimus**
Indeksuota žemės sklypo vertė: **10990 Eur**
Žemės sklypo vertė: **6869 Eur**
Vidutinė rinkos vertė: **38200 Eur**
Vidutinės rinkos vertės nustatymo data: **2017-01-27**
Vidutinės rinkos vertės nustatymo būdas: **Masinis vertinimas**
Kadastro duomenų nustatymo data: **2015-11-12**

3. Daikto priklausiniai iš kito registro: įrašų nėra

4. Nuosavybė:

4.1. **Nuosavybės teisė**
Savininkas: **LIETUVOS RESPUBLIKA, a.k. 111105555**
Daiktas: **žemės sklypas Nr. 4400-4121-2552, aprašytas p. 2.1.**
Įregistravimo pagrindas: **2016-02-19 Nacionalinės žemės tarnybos teritorinio skyriaus vedėjo sprendimas Nr. 6SK-190-(14.6.110.)**
Įrašas galioja: **Nuo 2016-03-03**

5. Valstybės ir savivaldybių žemės patikėjimo teisė:

5.1. **Valstybinės žemės patikėjimo teisė**
Patikėtinis: **Nacionalinė žemės tarnyba prie Žemės ūkio ministerijos, a.k. 188704927**
Daiktas: **žemės sklypas Nr. 4400-4121-2552, aprašytas p. 2.1.**
Įregistravimo pagrindas: **2016-02-19 Nacionalinės žemės tarnybos teritorinio skyriaus vedėjo sprendimas Nr. 6SK-190-(14.6.110.)**
Įrašas galioja: **Nuo 2016-03-03**

6. Kitos daiktinės teisės :

6.1. **Servitutas - teisė tiesti, aptarnauti požemines, antžemines komunikacijas (tarnaujantis)**
Daiktas: **žemės sklypas Nr. 4400-4121-2552, aprašytas p. 2.1.**
Įregistravimo pagrindas: **2017-03-01 Servituto sutartis Nr. 2-901**
Įrašas galioja: **Nuo 2017-03-03**

6.2. **Servitutas - teisė tiesti, aptarnauti, naudoti požemines, antžemines komunikacijas (tarnaujantis)**
Daiktas: **žemės sklypas Nr. 4400-4121-2552, aprašytas p. 2.1.**
Įregistravimo pagrindas: **2016-11-08 Servituto sutartis Nr. 2-5085**
Plotas: **0.1352 ha**
Įrašas galioja: **Nuo 2016-11-15**

6.3. **Kelio servitutas - teisė naudotis pėsčiųjų taku (tarnaujantis)**
Daiktas: **žemės sklypas Nr. 4400-4121-2552, aprašytas p. 2.1.**
Įregistravimo pagrindas: **2016-02-19 Nacionalinės žemės tarnybos teritorinio skyriaus vedėjo sprendimas Nr. 6SK-190-(14.6.110.)**
Plotas: **0.0211 ha**
Aprašymas: **Viešpataujantis daiktas yra žemės sklypai, kurių projektiniai Nr. 6, Nr. 9.**
Įrašas galioja: **Nuo 2016-03-03**

7. Juridiniai faktai: įrašų nėra

8. Žymos: įrašų nėra

9. Specialiosios žemės ir miško naudojimo sąlygos:

9.1. **XLIX. Vandentiekio, lietaus ir fekalinės kanalizacijos tinklų ir įrenginių apsaugos zonos**
Daiktas: **žemės sklypas Nr. 4400-4121-2552, aprašytas p. 2.1.**
Įregistravimo pagrindas: **2016-02-19 Nacionalinės žemės tarnybos teritorinio skyriaus vedėjo sprendimas Nr. 6SK-190-(14.6.110.)**
Plotas: **0.3022 ha**
Įrašas galioja: **Nuo 2016-03-03**

9.2. **XLVIII. Šilumos ir karšto vandens tiekimo tinklų apsaugos zonos**
Daiktas: **žemės sklypas Nr. 4400-4121-2552, aprašytas p. 2.1.**
Įregistravimo pagrindas: **2016-02-19 Nacionalinės žemės tarnybos teritorinio skyriaus vedėjo sprendimas Nr. 6SK-190-(14.6.110.)**
Plotas: **0.0728 ha**
Įrašas galioja: **Nuo 2016-03-03**

9.3. **IX. Dujotiekių apsaugos zonos**
Daiktas: **žemės sklypas Nr. 4400-4121-2552, aprašytas p. 2.1.**
Įregistravimo pagrindas: **2016-02-19 Nacionalinės žemės tarnybos teritorinio skyriaus vedėjo sprendimas Nr. 6SK-190-(14.6.110.)**
Plotas: **0.022 ha**
Įrašas galioja: **Nuo 2016-03-03**

9.4. **VI. Elektros linijų apsaugos zonos**
Daiktas: **žemės sklypas Nr. 4400-4121-2552, aprašytas p. 2.1.**
Įregistravimo pagrindas: **2016-02-19 Nacionalinės žemės tarnybos teritorinio skyriaus vedėjo sprendimas Nr. 6SK-190-(14.6.110.)**
Plotas: **0.0398 ha**
Įrašas galioja: **Nuo 2016-03-03**

9.5. **I. Ryšių linijų apsaugos zonos**
Daiktas: **žemės sklypas Nr. 4400-4121-2552, aprašytas p. 2.1.**
Įregistravimo pagrindas: **2016-02-19 Nacionalinės žemės tarnybos teritorinio skyriaus vedėjo sprendimas Nr. 6SK-190-(14.6.110.)**
Plotas: **0.0029 ha**
Įrašas galioja: **Nuo 2016-03-03**

10. Daikto registravimas ir kadastro žymos:

10.1. **Kadastrinius matavimus atliko (kadastro žyma)**
UAB "Geosoma", a.k. 158929327
Daiktas: **žemės sklypas Nr. 4400-4121-2552, aprašytas p. 2.1.**
Įregistravimo pagrindas: **2015-11-12 Nekilnojamojo daikto kadastro duomenų byla**
Kvalifikacijos pažymėjimas Nr. 2M-M-218
Įrašas galioja: **Nuo 2016-03-03**

10.2. **Suformuotas naujas (daikto registravimas)**
Daiktas: **žemės sklypas Nr. 4400-4121-2552, aprašytas p. 2.1.**
Įregistravimo pagrindas: **2015-11-12 Nekilnojamojo daikto kadastro duomenų byla**
2016-02-19 Nacionalinės žemės tarnybos teritorinio skyriaus vedėjo sprendimas Nr. 6SK-190-(14.6.110.)
Įrašas galioja: **Nuo 2016-03-03**

11. Registro pastabos ir nuorodos:
Statinių registro Nr. 20/31825.

12. Kita informacija: įrašų nėra

13. Informacija apie duomenų sandoriui tikslinimą: įrašų nėra

2018-09-12 17:58:54

Dokumentą atspausdino MARIUS MATULIUKŠTIS

VALSTYBĖS ĮMONĖ REGISTRŲ CENTRAS
Vinco Kudirkos g. 18-3, 03105 Vilnius, tel. (8 5) 2688 262, faks. (8 5) 2688 311, el.p. info@registrucentras.lt

NEKILNOJAMOJO TURTO REGISTRO CENTRINIO DUOMENŲ BANKO IŠRAŠAS

2018-10-11 14:10:06

1. Nekilnojamojo turto registre įregistruotas turtas:

Registro Nr.: **44/2033708**
Registro tipas: **Žemės sklypas**
Sudarymo data: **2016-02-04**
Adresas: **Kaišiadorys, V. Ruokio g. 3**
Registro tvarkytojas: **Valstybės įmonės Registrų centro Kauno filialas**

---

2. Nekilnojamieji daiktai:

2.1. **Žemės sklypas**
Unikalus daikto numeris: **4400-4093-1238**
Žemės sklypo kadastro numeris ir kadastro vietovės pavadinimas: **4918/0055:16 Kaišiadorių m. k.v.**
Daikto pagrindinė naudojimo paskirtis: **Kita**
Žemės sklypo naudojimo būdas: **Daugiabučių gyvenamųjų pastatų ir bendrabučių teritorijos**
Žemės sklypo plotas: **0.3534 ha**
Užstatyta teritorija: **0.3534 ha**
Žemės ūkio naudmenų našumo balas: **37.9**
Matavimų tipas: **Žemės sklypas suformuotas atliekant kadastrinius matavimus**
Indeksuota žemės sklypo vertė: **8402 Eur**
Žemės sklypo vertė: **5251 Eur**
Vidutinė rinkos vertė: **30600 Eur**
Vidutinės rinkos vertės nustatymo data: **2015-11-11**
Vidutinės rinkos vertės nustatymo būdas: **Masinis vertinimas**
Kadastro duomenų nustatymo data: **2015-10-27**

---

3. Daikto priklausiniai iš kito registro: įrašų nėra

---

4. Nuosavybė:

4.1. **Nuosavybės teisė**
Savininkas: **LIETUVOS RESPUBLIKA, a.k. 111105555**
Daiktas: **žemės sklypas Nr. 4400-4093-1238, aprašytas p. 2.1.**
Įregistravimo pagrindas: **2016-01-29 Nacionalinės žemės tarnybos teritorinio skyriaus vedėjo sprendimas Nr. 6SK-94-(14.6.110.)**
Įrašas galioja: **Nuo 2016-02-04**

---

5. Valstybės ir savivaldybių žemės patikėjimo teisė:

5.1. **Valstybinės žemės patikėjimo teisė**
Patikėtinis: **Nacionalinė žemės tarnyba prie Žemės ūkio ministerijos, a.k. 188704927**
Daiktas: **žemės sklypas Nr. 4400-4093-1238, aprašytas p. 2.1.**
Įregistravimo pagrindas: **2016-01-29 Nacionalinės žemės tarnybos teritorinio skyriaus vedėjo sprendimas Nr. 6SK-94-(14.6.110.)**
Įrašas galioja: **Nuo 2016-02-04**

---

6. Kitos daiktinės teisės : įrašų nėra

---

7. Juridiniai faktai: įrašų nėra

---

8. Žymos: įrašų nėra

---

9. Specialiosios žemės ir miško naudojimo sąlygos:

9.1. **XXVII. Saugotini želdiniai (medžiai ir krūmai), augantys ne miškų ūkio paskirties žemėje**
Daiktas: **žemės sklypas Nr. 4400-4093-1238, aprašytas p. 2.1.**
Įregistravimo pagrindas: **2016-01-29 Nacionalinės žemės tarnybos teritorinio skyriaus vedėjo sprendimas Nr. 6SK-94-(14.6.110.)**
Aprašymas: **10 vnt.**
Įrašas galioja: **Nuo 2016-02-04**

9.2. **XLIX. Vandentiekio, lietaus ir fekalinės kanalizacijos tinklų ir įrenginių apsaugos zonos**
Daiktas: **žemės sklypas Nr. 4400-4093-1238, aprašytas p. 2.1.**
Įregistravimo pagrindas: **2016-01-29 Nacionalinės žemės tarnybos teritorinio skyriaus vedėjo sprendimas Nr. 6SK-94-(14.6.110.)**
Plotas: **0.2361 ha**
Įrašas galioja: **Nuo 2016-02-04**

9.3. **XLVIII. Šilumos ir karšto vandens tiekimo tinklų apsaugos zonos**
Daiktas: **žemės sklypas Nr. 4400-4093-1238, aprašytas p. 2.1.**
Įregistravimo pagrindas: **2016-01-29 Nacionalinės žemės tarnybos teritorinio skyriaus vedėjo sprendimas Nr. 6SK-94-(14.6.110.)**
Plotas: **0.099 ha**
Įrašas galioja: **Nuo 2016-02-04**

9.4. **IX. Dujotiekių apsaugos zonos**
Daiktas: **žemės sklypas Nr. 4400-4093-1238, aprašytas p. 2.1.**
Įregistravimo pagrindas: **2016-01-29 Nacionalinės žemės tarnybos teritorinio skyriaus vedėjo sprendimas Nr. 6SK-94-(14.6.110.)**
Plotas: **0.0326 ha**
Įrašas galioja: **Nuo 2016-02-04**

9.5. **VI. Elektros linijų apsaugos zonos**
Daiktas: **žemės sklypas Nr. 4400-4093-1238, aprašytas p. 2.1.**
Įregistravimo pagrindas: **2016-01-29 Nacionalinės žemės tarnybos teritorinio skyriaus vedėjo sprendimas Nr. 6SK-94-(14.6.110.)**
Plotas: **0.0403 ha**
Įrašas galioja: **Nuo 2016-02-04**

9.6. **I. Ryšių linijų apsaugos zonos**
Daiktas: **žemės sklypas Nr. 4400-4093-1238, aprašytas p. 2.1.**
Įregistravimo pagrindas: **2016-01-29 Nacionalinės žemės tarnybos teritorinio skyriaus vedėjo sprendimas Nr. 6SK-94-(14.6.110.)**
Plotas: **0.0214 ha**
Įrašas galioja: **Nuo 2016-02-04**

---

10. Daikto registravimas ir kadastro žymos:

10.1. **Suformuotas naujas (daikto registravimas)**
Daiktas: **žemės sklypas Nr. 4400-4093-1238, aprašytas p. 2.1.**
Įregistravimo pagrindas: **2015-10-27 Nekilnojamojo daikto kadastro duomenų byla**
2016-01-29 Nacionalinės žemės tarnybos teritorinio skyriaus vedėjo sprendimas Nr. 6SK-94-(14.6.110.)
Įrašas galioja: **Nuo 2016-02-04**

10.2. **Kadastrinius matavimus atliko (kadastro žyma)**
UAB "Geosoma", a.k. 158929327
Daiktas: **žemės sklypas Nr. 4400-4093-1238, aprašytas p. 2.1.**
Įregistravimo pagrindas: **2015-10-27 Nekilnojamojo daikto kadastro duomenų byla**
Kvalifikacijos pažymėjimas Nr. 2M-M-1364
Įrašas galioja: **Nuo 2016-02-04**

---

11. Registro pastabos ir nuorodos:
Statinių registro Nr. 20/201049.

---

12. Kita informacija: įrašų nėra

---

13. Informacija apie duomenų sandoriui tikslinimą: įrašų nėra

---

2018-10-11 14:10:06

Dokumentą atspausdino MARIUS MATULIUKŠTIS

VALSTYBĖS ĮMONĖ REGISTRŲ CENTRAS
Vinco Kudirkos g. 18-3, 03105 Vilnius, tel. (8 5) 2688 262, faks. (8 5) 2688 311, el.p. info@registrucentras.lt

NEKILNOJAMOJO TURTO REGISTRO CENTRINIO DUOMENŲ BANKO IŠRAŠAS

2018-08-30 10:49:34

1. Nekilnojamojo turto registre įregistruotas turtas:

Registro Nr.: **44/2033384**
Registro tipas: **Žemės sklypas**
Sudarymo data: **2016-02-02**
Adresas: **Kaišiadorys, Gedimino g. 90**
Registro tvarkytojas: **Valstybės įmonės Registrų centro Kauno filialas**

2. Nekilnojamieji daiktai:

2.1. **Žemės sklypas**
Unikalus daikto numeris: **4400-4090-3586**
Žemės sklypo kadastro numeris ir kadastro vietovės pavadinimas: **4918/0055:28 Kaišiadorių m. k.v.**
Daikto pagrindinė naudojimo paskirtis: **Kita**
Žemės sklypo naudojimo būdas: **Daugiabučių gyvenamųjų pastatų ir bendrabučių teritorijos**
Žemės sklypo plotas: **0.1973 ha**
Užstatyta teritorija: **0.1973 ha**
Žemės ūkio naudmenų našumo balas: **37.9**
Matavimų tipas: **Žemės sklypas suformuotas atliekant kadastrinius matavimus**
Indeksuota žemės sklypo vertė: **5472 Eur**
Žemės sklypo vertė: **3420 Eur**
Vidutinė rinkos vertė: **19000 Eur**
Vidutinės rinkos vertės nustatymo data: **2017-01-27**
Vidutinės rinkos vertės nustatymo būdas: **Masinis vertinimas**
Kadastro duomenų nustatymo data: **2015-09-30**

3. Daikto priklausiniai iš kito registro: įrašų nėra

4. Nuosavybė:

4.1. **Nuosavybės teisė**
Savininkas: **LIETUVOS RESPUBLIKA, a.k. 111105555**
Daiktas: **žemės sklypas Nr. 4400-4090-3586, aprašytas p. 2.1.**
Įregistravimo pagrindas: **2015-11-24 Nacionalinės žemės tarnybos teritorinio skyriaus vedėjo sprendimas Nr. 6SK-1301-(14.6.110.)**
Įrašas galioja: **Nuo 2016-02-02**

5. Valstybės ir savivaldybių žemės patikėjimo teisė:

5.1. **Valstybinės žemės patikėjimo teisė**
Patikėtinis: **Nacionalinė žemės tarnyba prie Žemės ūkio ministerijos, a.k. 188704927**
Daiktas: **žemės sklypas Nr. 4400-4090-3586, aprašytas p. 2.1.**
Įregistravimo pagrindas: **2015-11-24 Nacionalinės žemės tarnybos teritorinio skyriaus vedėjo sprendimas Nr. 6SK-1301-(14.6.110.)**
Įrašas galioja: **Nuo 2016-02-02**

6. Kitos daiktinės teisės :

6.1. **Servitutas - teisė tiesti, aptarnauti požemines, antžemines komunikacijas (tarnaujantis)**
Daiktas: **žemės sklypas Nr. 4400-4090-3586, aprašytas p. 2.1.**
Įregistravimo pagrindas: **2017-02-08 Servituto sutartis Nr. 2-518**
2017-02-08 Pažyma dėl klaidos Nr. 2-518...
2017-02-13 Pažyma dėl klaidos Nr. 2-518.
2017-02-13 Pažyma dėl klaidos Nr. 2-518..
Plotas: **0.0125 ha**
Įrašas galioja: **Nuo 2017-02-14**

7. Juridiniai faktai: įrašų nėra

8. Žymos: įrašų nėra

9. Specialiosios žemės ir miško naudojimo sąlygos:

9.1. **XXVII. Saugotini želdiniai (medžiai ir krūmai), augantys ne miškų ūkio paskirties žemėje**
Daiktas: **žemės sklypas Nr. 4400-4090-3586, aprašytas p. 2.1.**
Įregistravimo pagrindas: **2015-11-24 Nacionalinės žemės tarnybos teritorinio skyriaus vedėjo sprendimas Nr. 6SK-1301-(14.6.110.)**
Aprašymas: **1 vnt.**
Įrašas galioja: **Nuo 2016-02-02**

9.2. **XLIX. Vandentiekio, lietaus ir fekalinės kanalizacijos tinklų ir įrenginių apsaugos zonos**
Daiktas: **žemės sklypas Nr. 4400-4090-3586, aprašytas p. 2.1.**
Įregistravimo pagrindas: **2015-11-24 Nacionalinės žemės tarnybos teritorinio skyriaus vedėjo sprendimas Nr. 6SK-1301-(14.6.110.)**
Plotas: **0.1683 ha**
Įrašas galioja: **Nuo 2016-02-02**

9.3. **XLVIII. Šilumos ir karšto vandens tiekimo tinklų apsaugos zonos**
Daiktas: **žemės sklypas Nr. 4400-4090-3586, aprašytas p. 2.1.**
Įregistravimo pagrindas: **2015-11-24 Nacionalinės žemės tarnybos teritorinio skyriaus vedėjo sprendimas Nr. 6SK-1301-(14.6.110.)**
Plotas: **0.0313 ha**
Įrašas galioja: **Nuo 2016-02-02**

9.4. **IX. Dujotiekių apsaugos zonos**
Daiktas: **žemės sklypas Nr. 4400-4090-3586, aprašytas p. 2.1.**
Įregistravimo pagrindas: **2015-11-24 Nacionalinės žemės tarnybos teritorinio skyriaus vedėjo sprendimas Nr. 6SK-1301-(14.6.110.)**
Plotas: **0.008 ha**
Įrašas galioja: **Nuo 2016-02-02**

9.5. **VI. Elektros linijų apsaugos zonos**
Daiktas: **žemės sklypas Nr. 4400-4090-3586, aprašytas p. 2.1.**
Įregistravimo pagrindas: **2015-11-24 Nacionalinės žemės tarnybos teritorinio skyriaus vedėjo sprendimas Nr. 6SK-1301-(14.6.110.)**
Plotas: **0.0193 ha**
Įrašas galioja: **Nuo 2016-02-02**

9.6. **I. Ryšių linijų apsaugos zonos**
Daiktas: **žemės sklypas Nr. 4400-4090-3586, aprašytas p. 2.1.**
Įregistravimo pagrindas: **2015-11-24 Nacionalinės žemės tarnybos teritorinio skyriaus vedėjo sprendimas Nr. 6SK-1301-(14.6.110.)**
Plotas: **0.0129 ha**
Įrašas galioja: **Nuo 2016-02-02**

10. Daikto registravimas ir kadastro žymos:

10.1. **Suformuotas naujas (daikto registravimas)**
Daiktas: **žemės sklypas Nr. 4400-4090-3586, aprašytas p. 2.1.**
Įregistravimo pagrindas: **2015-09-30 Nekilnojamojo daikto kadastro duomenų byla**
2015-11-24 Nacionalinės žemės tarnybos teritorinio skyriaus vedėjo sprendimas Nr. 6SK-1301-(14.6.110.)
Įrašas galioja: **Nuo 2016-02-02**

10.2. **Kadastrinius matavimus atliko (kadastro žyma)**
UAB "Geosoma", a.k. 158929327
Daiktas: **žemės sklypas Nr. 4400-4090-3586, aprašytas p. 2.1.**
Įregistravimo pagrindas: **2015-09-30 Nekilnojamojo daikto kadastro duomenų byla**
Kvalifikacijos pažymėjimas Nr. 2M-M-1364
Įrašas galioja: **Nuo 2016-02-02**

11. Registro pastabos ir nuorodos:
Statinių registro Nr. 20/200976

12. Kita informacija: įrašų nėra

13. Informacija apie duomenų sandoriui tikslinimą: įrašų nėra

2018-08-30 10:49:34

Dokumentą atspausdino MARIUS MATULIUKŠTIS

VALSTYBĖS ĮMONĖ REGISTRŲ CENTRAS
Vinco Kudirkos g. 18-3, 03105 Vilnius, tel. (8 5) 2688 262, faks. (8 5) 2688 311, el.p. info@registrucentras.lt

NEKILNOJAMOJO TURTO REGISTRO CENTRINIO DUOMENŲ BANKO IŠRAŠAS

2018-08-30 10:29:28

1. Nekilnojamojo turto registre įregistruotas turtas:

Registro Nr.: **44/1205958**
Registro tipas: **Žemės sklypas su statiniais**
Sudarymo data: **2008-10-27**
Adresas: **Kaišiadorys, Gedimino g. 67**
Registro tvarkytojas: **Valstybės įmonės Registrų centro Kauno filialas**

2. Nekilnojamieji daiktai:

2.1. **Žemės sklypas**
Unikalus daikto numeris: **4400-1722-9486**
Žemės sklypo kadastro numeris ir kadastro vietovės pavadinimas: **4918/0042:15 Kaišiadorių m. k.v.**
Daikto pagrindinė naudojimo paskirtis: **Kita**
Žemės sklypo naudojimo būdas: **Bendro naudojimo (miestų, miestelių ir kaimų ar savivaldybių bendro naudojimo) teritorijos**
Žemės sklypo plotas: **2.8930 ha**
Kelių plotas: **0.0780 ha**
Užstatyta teritorija: **2.8150 ha**
Žemės ūkio naudmenų našumo balas: **37.9**
Matavimų tipas: **Žemės sklypas suformuotas atliekant kadastrinius matavimus**
Indeksuota žemės sklypo vertė: **19104 Eur**
Žemės sklypo vertė: **11940 Eur**
Vidutinė rinkos vertė: **79800 Eur**
Vidutinės rinkos vertės nustatymo data: **2017-11-06**
Vidutinės rinkos vertės nustatymo būdas: **Masinis vertinimas**
Kadastro duomenų nustatymo data: **2017-10-30**

2.2. **Vandentiekio tinklai - Vandentiekio tinklai**
Unikalus daikto numeris: **4400-4829-7934**
Daikto pagrindinė naudojimo paskirtis: **Vandentiekio tinklų**
Pažymėjimas plane: **36-37**
Statybos pradžios metai: **2014**
Statybos pabaigos metai: **2017**
Statinio kategorija: **I grupės nesudėtingas**
Baigtumo procentas: **100 %**
Ilgis: **40.15 m**
Medžiaga: **Polietilenas**
Vandentiekio linijos reikšmė: **Įvadinė**
Atkūrimo sąnaudos (statybos vertė): **4080 Eur**
Atkuriamoji vertė: **3930 Eur**
Vidutinė rinkos vertė: **3930 Eur**
Vidutinės rinkos vertės nustatymo būdas: **Atkuriamoji vertė**
Vidutinės rinkos vertės nustatymo data: **2018-06-28**
Kadastro duomenų nustatymo data: **2017-11-16**

2.3. **Nuotekų šalinimo tinklai - Nuotekų tinklai**
Unikalus daikto numeris: **4400-4829-7923**
Daikto pagrindinė naudojimo paskirtis: **Nuotekų šalinimo tinklų**
Pažymėjimas plane: **1-35**
Statybos pradžios metai: **2014**
Statybos pabaigos metai: **2017**
Statinio kategorija: **Neypatingas**
Baigtumo procentas: **100 %**
Ilgis: **520.62 m**
Medžiaga: **Polivinilchloridas**
Nuotekų linijos reikšmė: **Išvadinė**
Nuotekų linijos rūšis: **Beslėginė**
Atkūrimo sąnaudos (statybos vertė): **59900 Eur**
Atkuriamoji vertė: **58000 Eur**
Vidutinė rinkos vertė: **58000 Eur**
Vidutinės rinkos vertės nustatymo būdas: **Atkuriamoji vertė**
Vidutinės rinkos vertės nustatymo data: **2018-06-28**
Kadastro duomenų nustatymo data: **2017-11-16**

3. Daikto priklausiniai iš kito registro: įrašų nėra

4. Nuosavybė:

4.1. **Nuosavybės teisė**
Savininkas: **KAIŠIADORIŲ RAJONO SAVIVALDYBĖ, a.k. 111102630**
Daiktas: **vandentiekio tinklai Nr. 4400-4829-7934, aprašyti p. 2.2.**
nuotekų šalinimo tinklai Nr. 4400-4829-7923, aprašyti p. 2.3.
Įregistravimo pagrindas: **2018-03-22 Statybos užbaigimo aktas Nr. ACCA-20-180322-00105**
Įrašas galioja: **Nuo 2018-04-03**

4.2. **Nuosavybės teisė**
Savininkas: **LIETUVOS RESPUBLIKA, a.k. 111105555**
Daiktas: **žemės sklypas Nr. 4400-1722-9486, aprašytas p. 2.1.**
Įregistravimo pagrindas: **2008-10-10 Apskrities viršininko įsakymas Nr. 02-04-11281**
Įrašas galioja: **Nuo 2008-10-30**

5. Valstybės ir savivaldybių žemės patikėjimo teisė:

5.1. **Valstybinės žemės patikėjimo teisė**
Patikėtinis: **Nacionalinė žemės tarnyba prie Žemės ūkio ministerijos, a.k. 188704927**
Daiktas: **žemės sklypas Nr. 4400-1722-9486, aprašytas p. 2.1.**
Įregistravimo pagrindas: **Žemės įstatymo pakeitimo ir papildymo įstatymas Nr. XI-912, 2010 m. birželio 18 d.**
Įrašas galioja: **Nuo 2010-07-01**

6. Kitos daiktinės teisės :

6.1. **Turto patikėjimo teisė**
Patikėtinis: **Uždaroji akcinė bendrovė "Kaišiadorių vandenys", a.k. 158834726**
Daiktas: **vandentiekio tinklai Nr. 4400-4829-7934, aprašyti p. 2.2.**
nuotekų šalinimo tinklai Nr. 4400-4829-7923, aprašyti p. 2.3.
Įregistravimo pagrindas: **2018-07-12 Turto patikėjimo teisės sutartis Nr. 3-4206**
Įrašas galioja: **Nuo 2018-07-18**

6.2. **Servitutas - teisė tiesti požemines, antžemines komunikacijas (tarnaujantis)**
Daiktas: **žemės sklypas Nr. 4400-1722-9486, aprašytas p. 2.1.**
Įregistravimo pagrindas: **2017-10-13 Servituto sutartis Nr. 2-4446**
Plotas: **88.00 kv. m**
Įrašas galioja: **Nuo 2018-05-25**

6.3. **Servitutas - teisė aptarnauti požemines, antžemines komunikacijas (tarnaujantis)**
Daiktas: **žemės sklypas Nr. 4400-1722-9486, aprašytas p. 2.1.**
Įregistravimo pagrindas: **2017-10-13 Servituto sutartis Nr. 2-4446**
Plotas: **88.00 kv. m**
Įrašas galioja: **Nuo 2018-05-25**

6.4. **Kelio servitutas - teisė naudotis pėsčiųjų taku (tarnaujantis)**
Daiktas: **žemės sklypas Nr. 4400-1722-9486, aprašytas p. 2.1.**
Įregistravimo pagrindas: **2017-10-13 Servituto sutartis Nr. 2-4446**
Plotas: **88.00 kv. m**
Įrašas galioja: **Nuo 2018-05-25**

6.5. **Servitutas - teisė tiesti, aptarnauti, naudoti požemines, antžemines komunikacijas (tarnaujantis)**
Servituto turėtojas: **KAIŠIADORIŲ RAJONO SAVIVALDYBĖ, a.k. 111102630**
Daiktas: **žemės sklypas Nr. 4400-1722-9486, aprašytas p. 2.1.**
Įregistravimo pagrindas: **2015-11-16 Servituto sutartis Nr. 2-4442**
2015-11-16 Pažyma dėl klaidos Nr. 2-4442.
Plotas: **4208.00 kv. m**
Įrašas galioja: **Nuo 2015-11-19**

6.6. **Kiti servitutai (tarnaujantis)**
Servituto turėtojas: **AB LESTO, a.k. 302577612**
Daiktas: **žemės sklypas Nr. 4400-1722-9486, aprašytas p. 2.1.**
Įregistravimo pagrindas: **2014-06-18 Servituto sutartis Nr. 2-2635**
Įrašas galioja: **Nuo 2014-06-25**

6.7. **Kiti servitutai (tarnaujantis)**
Servituto turėtojas: **AB LESTO, a.k. 302577612**
Daiktas: **žemės sklypas Nr. 4400-1722-9486, aprašytas p. 2.1.**
Įregistravimo pagrindas: **2014-04-17 Servituto sutartis Nr. 2-1531**
Plotas: **0.0175 ha**
Įrašas galioja: **Nuo 2014-04-28**

6.8. **Kelio servitutas (tarnaujantis)**
Daiktas: **žemės sklypas Nr. 4400-1722-9486, aprašytas p. 2.1.**
Įregistravimo pagrindas: **2008-10-10 Apskrities viršininko įsakymas Nr. 02-04-11281**
Plotas: **836.00 kv. m**
Įrašas galioja: **Nuo 2008-10-30**

---

7. Juridiniai faktai:

7.1. **Sudaryta panaudos sutartis**
Panaudos gavėjas: **KAIŠIADORIŲ RAJONO SAVIVALDYBĖ, a.k. 111102630**
Daiktas: **žemės sklypas Nr. 4400-1722-9486, aprašytas p. 2.1.**
Įregistravimo pagrindas: **2008-12-15 Panaudos sutartis Nr. M8-110**
Plotas: **2.893 ha**
Įrašas galioja: **Nuo 2008-12-18**
Terminas: **Nuo 2008-12-15 iki 2107-12-15**

---

8. Žymos: įrašų nėra

---

9. Specialiosios žemės ir miško naudojimo sąlygos:

9.1. **XXIX. Paviršinio vandens telkinių pakrantės apsaugos juostos**
Daiktas: **žemės sklypas Nr. 4400-1722-9486, aprašytas p. 2.1.**
Įregistravimo pagrindas: **2017-12-22 Nacionalinės žemės tarnybos teritorinio skyriaus vedėjo sprendimas Nr. 6SK-1020-(14.6.110.)**
Plotas: **0.1443 ha**
Įrašas galioja: **Nuo 2018-01-10**

9.2. **XLIX. Vandentiekio, lietaus ir fekalinės kanalizacijos tinklų ir įrenginių apsaugos zonos**
Daiktas: **žemės sklypas Nr. 4400-1722-9486, aprašytas p. 2.1.**
Įregistravimo pagrindas: **2017-12-22 Nacionalinės žemės tarnybos teritorinio skyriaus vedėjo sprendimas Nr. 6SK-1020-(14.6.110.)**
Plotas: **0.6064 ha**
Įrašas galioja: **Nuo 2018-01-10**

9.3. **IX. Dujotiekių apsaugos zonos**
Daiktas: **žemės sklypas Nr. 4400-1722-9486, aprašytas p. 2.1.**
Įregistravimo pagrindas: **2017-12-22 Nacionalinės žemės tarnybos teritorinio skyriaus vedėjo sprendimas Nr. 6SK-1020-(14.6.110.)**
Plotas: **0.272 ha**
Įrašas galioja: **Nuo 2018-01-10**

9.4. **VI. Elektros linijų apsaugos zonos**
Daiktas: **žemės sklypas Nr. 4400-1722-9486, aprašytas p. 2.1.**
Įregistravimo pagrindas: **2017-12-22 Nacionalinės žemės tarnybos teritorinio skyriaus vedėjo sprendimas Nr. 6SK-1020-(14.6.110.)**
Plotas: **0.3018 ha**
Įrašas galioja: **Nuo 2018-01-10**

9.5. **I. Ryšių linijų apsaugos zonos**
Daiktas: **žemės sklypas Nr. 4400-1722-9486, aprašytas p. 2.1.**
Įregistravimo pagrindas: **2017-12-22 Nacionalinės žemės tarnybos teritorinio skyriaus vedėjo sprendimas Nr. 6SK-1020-(14.6.110.)**
Plotas: **0.1373 ha**
Įrašas galioja: **Nuo 2018-01-10**

---

10. Daikto registravimas ir kadastro žymos:

10.1. **Kadastrinius matavimus atliko (kadastro žyma)**
ARTŪRAS JONIKAVIČIUS
Daiktas: **vandentiekio tinklai Nr. 4400-4829-7934, aprašyti p. 2.2.**
nuotekų šalinimo tinklai Nr. 4400-4829-7923, aprašyti p. 2.3.
Įregistravimo pagrindas: **2011-06-16 Kvalifikacijos pažymėjimas Nr. 2M-M-1364**
2017-11-16 Nekilnojamojo daikto kadastro duomenų byla
Įrašas galioja: **Nuo 2018-04-03**

10.2. **Suformuotas naujas (daikto registravimas)**
Daiktas: **vandentiekio tinklai Nr. 4400-4829-7934, aprašyti p. 2.2.**
nuotekų šalinimo tinklai Nr. 4400-4829-7923, aprašyti p. 2.3.
Įregistravimo pagrindas: **2017-11-16 Nekilnojamojo daikto kadastro duomenų byla**
2018-03-22 Statybos užbaigimo aktas Nr. ACCA-20-180322-00105
Įrašas galioja: **Nuo 2018-04-03**

10.3. **Kadastrinius matavimus atliko (kadastro žyma)**
JULIUS ANUPREVIČIUS
Daiktas: **žemės sklypas Nr. 4400-1722-9486, aprašytas p. 2.1.**
Įregistravimo pagrindas: **2008-07-25 Kvalifikacijos pažymėjimas Nr. 2M-M-534**
2017-10-30 Nekilnojamojo daikto kadastro duomenų byla
Įrašas galioja: **Nuo 2018-01-10**

10.4. **Kadastro duomenų tikslinimas (daikto registravimas)**
Daiktas: **žemės sklypas Nr. 4400-1722-9486, aprašytas p. 2.1.**

Įregistravimo pagrindas: **2017-10-30 Nekilnojamojo daikto kadastro duomenų byla**
2017-12-22 Nacionalinės žemės tarnybos teritorinio skyriaus vedėjo sprendimas Nr. 6SK-1020-(14.6.110.)
Įrašas galioja: **Nuo 2018-01-10**

11. Registro pastabos ir nuorodos: įrašų nėra

12. Kita informacija: įrašų nėra

13. Informacija apie duomenų sandoriui tikslinimą: įrašų nėra

2018-08-30 10:29:28

Dokumentą atspausdino MARIUS MATULIUKŠTIS

VALSTYBINĖS ŽEMĖS PANAUDOS SUTARTIS

2008 m. gruodžio 15 d. Nr. M8-110

Kaišiadorys

Mes, Lietuvos Respublikos valstybė, atstovaujama Kauno apskrities viršininko Romualdo Morkevičiaus paskirtos Kauno apskrities viršininko administracijos Žemės tvarkymo departamento Kaišiadorių rajono žemėtvarkos skyriaus vedėjos Romutės Čiurovienės, asmens kodas 45609200361, pagal Kauno apskrities viršininko 2008 m. liepos 3 d. įgaliojimą Nr. 3-177, toliau vadinama panaudos davėju, ir Kaišiadorių rajono savivaldybė, įstaigos kodas 111102630, Bažnyčios g. 4, Kaišiadorys, toliau vadinamas panaudos gavėju, atstovaujama Kaišiadorių rajono savivaldybės administracijos direktoriaus Vytauto Streikausko, asmens kodas 34603030272, pagal Kaišiadorių rajono savivaldybės tarybos 2007 m. lapkričio 29 d. sprendimą Nr. V17-233 „Dėl įgaliojimo pasirašyti sutartis“, sudarėme šią sutartį:

1. Valstybės žemės sklypo panaudos sutarties sudarymo pagrindas – Kauno apskrities viršininko 2008 m. gruodžio 11 d. įsakymas Nr. 02-04-13790.

2. Panaudos davėjas perduoda, o neatlygintinai laikinai naudotis panaudos gavėjas priima 2,8930 ha ploto žemės sklypą kadastrinis Nr. 4918/0042:15, unikalus Nr. 4400-1722-9486, esantį Gedimino g. 67, Kaišiadoryse.

3. Žemės sklypas perduodamas neatlygintinai naudotis 99 metams, skaičiuojant nuo šios sutarties sudarymo dienos, bet ne ilgesniam laikotarpiui, nei reikia valstybės ir savivaldybės funkcijoms atlikti.

4. Perduodamo neatlygintinai naudotis žemės sklypo pagrindinė tikslinė naudojimo paskirtis – kita, žemės naudojimo būdas – bendro naudojimo teritorijos, pobūdis – urbanizuotų teritorijų viešųjų erdvių. miesto parkas

Galimybė keisti žemės sklypo pagrindinę tikslinę žemės naudojimo paskirtį, naudojimo būdą ir pobūdį nurodant paskirtį, būdą ir pobūdį, numatytus pagal savivaldybės ar jos teritorijos (miesto, miestelio) bendrąjį ar specialųjį planą yra. Būdas ir pobūdis gali būti pakeisti pagal detalųjį planą, parengtą Lietuvos Respublikos teritorijų planavimo įstatymo nustatyta tvarka.

5. Perduodamame neatlygintinai naudotis žemės esančių žemės savininkui ir kitiems asmenims nuosavybės teise priklausančių statinių ir įrenginių naudojimo sąlygos, naujų pastatų ir statinių statybos, kelių tiesimo, vandens telkinių įrengimo ir kitos sąlygos, taip pat statinių ir įrenginių naudojimo sąlygos pasibaigus žemės sklypo panaudos terminui:

5.1. suteiktoje naudotis žemėje gali būti statomi tai pačiai veiklai reikalingi vystyti statiniai ir įrenginiai, kurių eksploatavimui suteikiamas naudotis žemės sklypas, ir jei tokia statyba neprieštarauja nustatytam teritorijos tvarkymo režimui. Statinius ir įrenginius, kurie buvo pastatyti nesilaikant išvardintų sąlygų, panaudos gavėjas privalo nugriauti ir sutvarkyti žemės sklypą:

5.2. pasibaigus panaudos terminui, žemės panaudos sutarties atnaujinimo, servitutų buvusiems žemės panaudos gavėjams nustatymo ar kompensacijos už statinius ir įrenginius klausimai sprendžiami įstatymų nustatyta tvarka.

6. Perduodamoje žemėje esančių požeminio ir paviršinio vandens, naudingų iškasenų (išskyrus gintarą, dujas ir kvarcinį smėlį) naudojimo sąlygos – gavus atitinkamą leidimą.

7. Specialiosios žemės ir miško naudojimo sąlygos - Lietuvos Respublikos Vyriausybės 1992 m. gegužės 12 d. nutarimo Nr. 343 (1995 m. gruodžio 29 nutarimo Nr. 1640 redakcija) punktai:

elektros linijų apsaugos zona (Nr. 343 p. VI, red. Nr. 1640 p. VI) 0,1072 ha,

vandens telkinių apsaugos juostos ir zonos (Nr. 343 p. XXIX; red. Nr. 1640) 2,3930 ha;

8. Kiti žemės naudojimo apribojimai - nėra.

9. Žemės servitutai ir kitos daiktinės teisės – 836 kv. m ploto kelio servitutas (tarnaujantis daiktas) ir 702 kv. m ploto servitutas (tarnaujantis daiktas), suteikiantis teisę svetimam statinio naudotojui naudoti statinį stovintį žemės sklype ;

10. Žemės sklypo vertė, apskaičiuota pagal verčių žemėlapius – 1365615 Lt (vienas milijonas trys šimtai šešiasdešimt penki tūkstančiai šeši šimtai penkiolika litų).

11. Kiti su perduoto žemės sklypo naudojimu ir grąžinimu, pasibaigus panaudos sutarčiai, susiję panaudos davėjo ir panaudos gavėjo įsipareigojimai – įstatymų nustatyta tvarka.

12. Panaudos gavėjo išlaidų žemės ūkio paskirties žemei pagerinti atlyginimas nenumatytas.

13. Panaudos davėjui priklausantys melioracijos įrenginiai, keliai tiltai, kiti inžineriniai įrenginiai remontuojami panaudos gavėjo lėšomis.

14. Šalys už žemės panaudos sutarties pažeidimus atsako Lietuvos Respublikos civilinio kodekso nustatyta tvarka.

15. Sutartis panaudos davėjo reikalavimu nutraukiama prieš terminą, jeigu panaudos gavėjas naudojasi žemės sklypu ne pagal sutartyje nurodytas sąlygas ar pagrindinę tikslinę žemės naudojimo paskirtį, perduoda žemės sklypą naudotis trečiajam asmeniui, nebeatlieka funkcijų, kurioms buvo perduotas neatlygintinai naudotis valstybinės žemės sklypas, jeigu pagal parengtą naują arba pakeistą ir nustatytąją tvarka patvirtintą teritorijų planavimo dokumentą šis žemės sklypas paimamas naudotis visuomenės poreikiams, taip pat jeigu privatizuojami statiniai ir įrenginiai pagal Lietuvos Respublikos valstybės ir savivaldybių turto privatizavimo įstatymą arba reikalavimai nutraukti panaudos sutartį prieš terminą yra susiję su Lietuvos Respublikos žemės reformos įstatymo ir Lietuvos Respublikos piliečių nuosavybės teisių į išlikusį nekilnojamąjį turtą atkūrimo įstatymo nuostatomis, jeigu panaudos gavėjas savo lėšomis per 3 mėnesius nuo sutarties sudarymo dienos sutarties įregistravimo Nekilnojamojo turto registre arba panaudos davėjo reikalavimu nepašalino sutarties sąlygų pažeidimo. Sutartis gali būti nutraukta ir kitais Lietuvos Respublikos civilinio kodekso ir kitų Lietuvos Respublikos įstatymų nustatytais atvejais.

16. Sutartis panaudos gavėjo reikalavimu prieš terminą gali būti nutraukta, jeigu dėl aplinkybių, už kurias panaudos gavėjas neatsako, žemės sklypu nebegalima naudotis pagal paskirtį arba sutarties sudarymo metu panaudos davėjas neįspėjo apie trečiųjų asmenų teises į žemės sklypą.

17. Jeigu perduotame neatlygintinai naudotis žemės sklype nėra pastatų ar įrenginių, kuriuos panaudos gavėjas valdo nuosavybės ar patikėjimo teise, panaudos gavėjas turi teisę nutraukti terminuotą panaudos sutartį, apie tai įspėjęs kitą šalį ne vėliau kaip prieš vieną mėnesį.

18. Sutarties pakeitimai ir papildymai galioja, jeigu jie sudaryti raštu ir nustatytąją tvarka pasirašyti abiejų šalių.

19. Prie šios sutarties pridedamas perduodamo neatlygintinai naudotis žemės sklypo planas M 1:2000, kaip neatskiriama sudedamoji šios sutarties dalis.

20. Panaudos sutartį panaudos gavėjas savo lėšomis per 3 mėnesius įregistruoja Nekilnojamojo turto registre.

21. Ginčai dėl šios sutarties sprendžiami Lietuvos Respublikos įstatymų nustatyta tvarka.

22. Ši sutartis įsigalioja nuo jos pasirašymo momento.

23. Sutartis sudaryta 3 egzemplioriais, kurių vienas paliekamas Kauno apskrities viršininko administracijos Kaišiadorių rajono žemėtvarkos skyriui, kiti du perduodami panaudos gavėjui Kaišiadorių rajono savivaldybės administracijos direktoriui Vytautui Streikauskui.

Panaudos davėjas ..... Romutė Čiurovienė

(parašas)

A. V.

Panaudos gavėjas ..... Vytautas Streikauskas

(parašas)

A.V.

Ekonomikos ir ūkio plėtros departamento Investicijų ir turto valdymo skyriaus vyriausioji specialistė Birutė Pranukevičienė

Ekonomikos ir ūkio plėtros departamento Investicijų ir turto valdymo skyriaus vedėja Ieva Šadurskienė

VALSTYBĖS ĮMONĖ REGISTRŲ CENTRAS
Vinco Kudirkos g. 18-3, 03105 Vilnius, tel. (8 5) 2688 262, faks. (8 5) 2688 311, el.p. info@registrucentras.lt

NEKILNOJAMOJO TURTO REGISTRO CENTRINIO DUOMENŲ BANKO IŠRAŠAS

2018-08-30 10:37:38

1. Nekilnojamojo turto registre įregistruotas turtas:

Registro Nr.: **44/2037249**
Registro tipas: **Žemės sklypas**
Sudarymo data: **2016-02-23**
Adresas: **Kaišiadorys, Miškininkų g. 17**
Registro tvarkytojas: **Valstybės įmonės Registrų centro Kauno filialas**

2. Nekilnojamieji daiktai:

2.1. **Žemės sklypas**
Unikalus daikto numeris: **4400-4110-5828**
Žemės sklypo kadastro numeris ir kadastro vietovės pavadinimas: **4918/0004:25 Kaišiadorių m. k.v.**
Daikto pagrindinė naudojimo paskirtis: **Kita**
Žemės sklypo naudojimo būdas: **Komercinės paskirties objektų teritorijos**
Žemės sklypo naudojimo būdas: **Bendro naudojimo (miestų, miestelių ir kaimų ar savivaldybių bendro naudojimo) teritorijos**
Statusas: **Suformuotas padalijus daiktą**
Daikto istorinė kilmė: **Gautas padalijus daiktą, unikalus daikto numeris 4400-1115-2060**
Žemės sklypo plotas: **6.4490 ha**
Kelių plotas: **0.1178 ha**
Užstatyta teritorija: **4.8836 ha**
Vandens telkinių plotas: **0.3995 ha**
Kitos žemės plotas: **1.0481 ha**
Žemės ūkio naudmenų našumo balas: **37.9**
Matavimų tipas: **Žemės sklypas suformuotas atliekant kadastrinius matavimus**
Indeksuota žemės sklypo vertė: **63878 Eur**
Žemės sklypo vertė: **39924 Eur**
Vidutinė rinkos vertė: **138000 Eur**
Vidutinės rinkos vertės nustatymo data: **2015-12-16**
Vidutinės rinkos vertės nustatymo būdas: **Masinis vertinimas**
Kadastro duomenų nustatymo data: **2015-12-07**

3. Daikto priklausiniai iš kito registro: įrašų nėra

4. Nuosavybė:

4.1. **Nuosavybės teisė**
Savininkas: **LIETUVOS RESPUBLIKA, a.k. 111105555**
Daiktas: **žemės sklypas Nr. 4400-4110-5828, aprašytas p. 2.1.**
Įregistravimo pagrindas: **2007-05-10 Apskrities viršininko įsakymas Nr. 02-04-4771**
2007-09-03 Apskrities viršininko įsakymas Nr. 02-04-9514
2016-01-26 Nacionalinės žemės tarnybos teritorinio skyriaus vedėjo sprendimas Nr. 6SK-84-(14.6.110.)
Įrašas galioja: **Nuo 2016-02-23**

5. Valstybės ir savivaldybių žemės patikėjimo teisė:

5.1. **Valstybinės žemės patikėjimo teisė**
Patikėtinis: **Nacionalinė žemės tarnyba prie Žemės ūkio ministerijos, a.k. 188704927**
Daiktas: **žemės sklypas Nr. 4400-4110-5828, aprašytas p. 2.1.**
Įregistravimo pagrindas: **2016-01-26 Nacionalinės žemės tarnybos teritorinio skyriaus vedėjo sprendimas Nr. 6SK-84-(14.6.110.)**
Žemės įstatymo pakeitimo ir papildymo įstatymas Nr. XI-912, 2010 m. birželio 18 d.
Įrašas galioja: **Nuo 2016-02-23**

6. Kitos daiktinės teisės :

6.1. **Servitutas - teisė tiesti, aptarnauti, naudoti požemines, antžemines komunikacijas (tarnaujantis)**
Daiktas: **žemės sklypas Nr. 4400-4110-5828, aprašytas p. 2.1.**
Įregistravimo pagrindas: **2016-01-26 Nacionalinės žemės tarnybos teritorinio skyriaus vedėjo sprendimas Nr. 6SK-84-(14.6.110.)**
Plotas: **0.1178 ha**
Įrašas galioja: **Nuo 2016-02-23**

6.2. **Kelio servitutas - teisė važiuoti transporto priemonėmis, naudotis pėsčiųjų taku, varyti galvijus (tarnaujantis)**
Daiktas: **žemės sklypas Nr. 4400-4110-5828, aprašytas p. 2.1.**
Įregistravimo pagrindas: **2016-01-26 Nacionalinės žemės tarnybos teritorinio skyriaus vedėjo sprendimas Nr. 6SK-84-(14.6.110.)**
Plotas: **0.1178 ha**
Įrašas galioja: **Nuo 2016-02-23**

7. Juridiniai faktai:

7.1. **Sudaryta panaudos sutartis**
Panaudos gavėjas: **KAIŠIADORIŲ RAJONO SAVIVALDYBĖ, a.k. 111102630**
Daiktas: **žemės sklypas Nr. 4400-4110-5828, aprašytas p. 2.1.**
Įregistravimo pagrindas: **2016-03-22 Panaudos sutartis Nr. 6SUN-74-(14.6.59.)**
Plotas: **6.449 ha**
Įrašas galioja: **Nuo 2016-03-25**
Terminas: **Nuo 2016-03-22 iki 2115-03-21**

8. Žymos: įrašų nėra

9. Specialiosios žemės ir miško naudojimo sąlygos:

9.1. **XXIX. Paviršinio vandens telkinių pakrantės apsaugos juostos**
Daiktas: **žemės sklypas Nr. 4400-4110-5828, aprašytas p. 2.1.**
Įregistravimo pagrindas: **2016-01-26 Nacionalinės žemės tarnybos teritorinio skyriaus vedėjo sprendimas Nr. 6SK-84-(14.6.110.)**
Plotas: **0.1177 ha**
Įrašas galioja: **Nuo 2016-02-23**

9.2. **XLIX. Vandentiekio, lietaus ir fekalinės kanalizacijos tinklų ir įrenginių apsaugos zonos**
Daiktas: **žemės sklypas Nr. 4400-4110-5828, aprašytas p. 2.1.**
Įregistravimo pagrindas: **2016-01-26 Nacionalinės žemės tarnybos teritorinio skyriaus vedėjo sprendimas Nr. 6SK-84-(14.6.110.)**
Plotas: **0.0835 ha**
Įrašas galioja: **Nuo 2016-02-23**

9.3. **XXVIII. Vandens telkiniai**
Daiktas: **žemės sklypas Nr. 4400-4110-5828, aprašytas p. 2.1.**
Įregistravimo pagrindas: **2016-01-26 Nacionalinės žemės tarnybos teritorinio skyriaus vedėjo sprendimas Nr. 6SK-84-(14.6.110.)**

Plotas: **0.3495 ha**
Įrašas galioja: **Nuo 2016-02-23**

9.4. **XXVII. Saugotini želdiniai (medžiai ir krūmai), augantys ne miškų ūkio paskirties žemėje**
Daiktas: **žemės sklypas Nr. 4400-4110-5828, aprašytas p. 2.1.**
Įregistravimo pagrindas: **2016-01-26 Nacionalinės žemės tarnybos teritorinio skyriaus vedėjo sprendimas Nr. 6SK-84-(14.6.110.)**
Plotas: **1.0481 ha**
Įrašas galioja: **Nuo 2016-02-23**

9.5. **VI. Elektros linijų apsaugos zonos**
Daiktas: **žemės sklypas Nr. 4400-4110-5828, aprašytas p. 2.1.**
Įregistravimo pagrindas: **2016-01-26 Nacionalinės žemės tarnybos teritorinio skyriaus vedėjo sprendimas Nr. 6SK-84-(14.6.110.)**
Plotas: **0.1311 ha**
Įrašas galioja: **Nuo 2016-02-23**

9.6. **I. Ryšių linijų apsaugos zonos**
Daiktas: **žemės sklypas Nr. 4400-4110-5828, aprašytas p. 2.1.**
Įregistravimo pagrindas: **2016-01-26 Nacionalinės žemės tarnybos teritorinio skyriaus vedėjo sprendimas Nr. 6SK-84-(14.6.110.)**
Plotas: **0.0673 ha**
Įrašas galioja: **Nuo 2016-02-23**

10. Daikto registravimas ir kadastro žymos:

10.1. **Kadastrinius matavimus atliko (kadastro žyma)**
UAB "Geosoma", a.k. 158929327
Daiktas: **žemės sklypas Nr. 4400-4110-5828, aprašytas p. 2.1.**
Įregistravimo pagrindas: **2015-12-07 Nekilnojamojo daikto kadastro duomenų byla Kvalifikacijos pažymėjimas Nr. 2M-M-534**
Įrašas galioja: **Nuo 2016-02-23**

10.2. **Suformuotas padalijimo būdu (daikto registravimas)**
Daiktas: **žemės sklypas Nr. 4400-4110-5828, aprašytas p. 2.1.**
Įregistravimo pagrindas: **2016-01-26 Nacionalinės žemės tarnybos teritorinio skyriaus vedėjo sprendimas Nr. 6SK-84-(14.6.110.)**
Įrašas galioja: **Nuo 2016-02-23**

11. Registro pastabos ir nuorodos: įrašų nėra

12. Kita informacija: įrašų nėra

13. Informacija apie duomenų sandoriui tikslinimą: įrašų nėra

2018-08-30 10:37:38

Dokumentą atspausdino MARIUS MATULIUKŠTIS

VALSTYBINĖS ŽEMĖS PANAUDOS

SUTARTIS

2016 m. kovo 22 d. Nr. 6SUN-74-(14.6.59.)

Kaišiadorys

Vadovaudamiesi Nacionalinės žemės tarnybos prie Žemės ūkio ministerijos Kaišiadorių skyriaus 2016 m. kovo 21 d. įsakymu Nr. 6VĮ-249-(14.6.2.), mes, Lietuvos Respublikos valstybė, atstovaujama Nacionalinės žemės tarnybos prie Žemės ūkio ministerijos direktoriaus paskirto Nacionalinės žemės tarnybos prie Žemės ūkio ministerijos Kaišiadorių skyriaus laikinai einančio vedėjo pareigas Skirmanto Žukausko, pagal Nacionalinės žemės tarnybos prie Žemės ūkio ministerijos direktoriaus 2015 m. gegužės 11 d. įgaliojimą Nr. 1Į-1001-(1.9.), toliau vadinamas panaudos davėju, ir Kaišiadorių rajono savivaldybė, kodas 111102630, Bažnyčios g. 4, Kaišiadorys, toliau vadinama panaudos gavėju, atstovaujama administracijos direktoriaus Česlovo Nevieros, pagal Kaišiadorių rajono savivaldybės tarybos 2015 m. balandžio 24 d. sprendimą Nr. V17-66 „Dėl Kaišiadorių rajono savivaldybės administracijos direktoriaus skyrimo“, sudarėme šią sutartį:

1. Panaudos davėjas perduoda neatlygintinai naudotis, o panaudos gavėjas priima 6,4490 ha ploto žemės sklypą, kadastro Nr. 4918/0004:25, unikalus Nr. 4400-4110-5828, esantį Miškininkų g. 17, Kaišiadorių m., Kaišiadorių r. sav.

2. Žemės sklypas perduodamas neatlygintinai naudotis 99 metams, skaičiuojant nuo šios sutarties sudarymo dienos, bet ne ilgesniam laikotarpiui, nei reikia valstybės ar savivaldybės funkcijoms atlikti. Šis reikalavimas netaikomas perduodant neatlygintinai naudotis valstybinės žemės sklypus, kurių reikia tradicinėms religinėms bendruomenėms ir bendrijoms.

3. Perduodamo neatlygintinai naudotis žemės sklypo pagrindinė žemės naudojimo paskirtis – kita, naudojimo būdas – komercinės paskirties objektų teritorijos, bendro naudojimo (miestų, miestelių ir kaimų ar savivaldybių bendro naudojimo) teritorijos.

4. Perduodamame neatlygintinai naudotis žemės sklype esančių žemės savininkui ar kitiems asmenims nuosavybės teise priklausančių statinių ir įrenginių naudojimosi sąlygos, naujų pastatų, statinių statybos, kelių tiesimo, vandens telkinių įrengimo ir kitos sąlygos, taip pat pastatų ir (ar) įrenginių naudojimo sąlygos pasibaigus žemės sklypo panaudos terminui:

4.1. suteiktoje naudotis žemėje gali būti statomi ir rekonstruojami tai pačiai veiklai reikalingi vystyti statiniai ir įrenginiai, kurių eksploatavimui suteikiamas žemės sklypas, ir jei tokia statyba ir rekonstrukcija neprieštarauja nustatytam teritorijos tvarkymo režimui. Statinius ir įrenginius, kurie buvo pastatyti ir rekonstruoti nesilaikant išvardintų sąlygų, panaudos gavėjas privalo nugriauti ir sutvarkyti žemės sklypą;

4.2. pasibaigus panaudos terminui, žemės panaudos sutarties atnaujinimo, servitutų buvusiems žemės panaudos gavėjams nustatymo ar kompensacijos už statinius ir įrenginius klausimai sprendžiami įstatymų nustatyta tvarka.

5. Perduodamame neatlygintinai naudotis žemės sklype esančių požeminio ir paviršinio vandens, naudingų iškasenų (išskyrus gintarą, naftą, dujas ir kvarcinį smėlį) naudojimo sąlygos – (gavus atitinkamą leidimą).

6. Disponavimo iš žemės sklypo gautomis pajamomis ir jame išauginta produkcija sąlygų - nėra.

7. Specialiosios žemės naudojimo sąlygos nustatytos pagal Lietuvos Respublikos Vyriausybės 1992 m. gegužės 12 d. nutarimą Nr. 343 (1995 m. gruodžio 29 d. nutarimo Nr. 1640 redakcija):

ryšių linijų apsaugos zonos (Nr. 343 p. I, red. Nr. 1640 p. I) – 0,0673 ha;

elektros linijų apsaugos zonos (Nr. 343 VI) – 0,1311 ha;

saugotini želdiniai (medžiai ir krūmai), augantys ne miško ūkio paskirties žemėje (Nr. 343 p. XXVII) – 1,0481 ha;

vandens telkiniai (Nr. 343 p. XXVIII, red. Nr. 1640) – 0,3495 ha;

vandentiekio, lietaus ir fekalinės kanalizacijos tinklų ir įrenginių apsaugos zonos (Nr. 343 p. XLIX, red. Nr. 1640) – 0,0835 ha;

paviršinio vandens telkinių apsaugos zonos ir pakrantės apsaugos juostos (Nr. 343 p. XXIX; red. Nr. 1640) – 0,1177 ha;

8. Žemės naudojimo apribojimai, servitutai:

8.1. 1178 kv. m ploto servitutas, suteikiantis teisę tiesti, aptarnauti, naudoti požemines, antžemines komunikacijas (tarnaujantis daiktas);

8.2. 1178 kv. m ploto kelio servitutas, suteikiantis teisę važiuoti transporto priemonėmis, naudotis pėsčiųjų taku, varyti galvijus (tarnaujantis daiktas).

9. Trečiųjų asmenų teisės į perduodamą neatlygintinai naudotis žemės sklypą – nėra;

10. Žemės sklypo vertė, apskaičiuota pagal verčių žemėlapius – 138000 Eur (vienas šimtas trisdešimt aštuoni tūkstančiai eurų).

11. Kiti su neatlygintinai perduodamo žemės sklypo naudojimu ir grąžinimu, pasibaigus panaudos sutarčiai, susiję panaudos davėjo ir panaudos gavėjo įsipareigojimai – teisės aktų nustatyta tvarka.

12. Panaudos gavėjo išlaidų kitos paskirties žemei pagerinti atlyginimas nenumatytas.

13. Panaudos davėjui priklausantys melioracijos įrenginiai, keliai, tiltai, kiti inžineriniai įrenginiai remontuojami panaudos gavėjo lėšomis.

14. Šalys už žemės panaudos sutarties pažeidimus atsako Lietuvos Respublikos civilinio kodekso nustatyta tvarka.

15. Sutartis panaudos davėjo reikalavimu nutraukiama prieš terminą, jeigu panaudos gavėjas naudojasi žemės sklypu ne pagal sutartyje nurodytas sąlygas, perduoda žemės sklypą naudotis trečiajam asmeniui, nebeatlieka funkcijų, kurioms buvo perduotas neatlygintinai naudotis valstybinės žemės sklypas, jeigu pagal parengtą naują arba pakeistą ir nustatytąja tvarka patvirtintą teritorijų planavimo dokumentą šis žemės sklypas paimamas naudotis visuomenės poreikiams, taip pat jeigu privatizuojami statiniai ar įrenginiai pagal Lietuvos Respublikos valstybės ir savivaldybių turto privatizavimo įstatymą, jeigu panaudos gavėjas savo lėšomis per 3 mėnesius nuo sutarties sudarymo dienos neįregistravo sutarties Nekilnojamojo turto registre arba panaudos davėjo reikalavimu nepašalino sutarties sąlygų pažeidimo. Sutartis gali būti nutraukta ir kitais Lietuvos Respublikos civilinio kodekso ir kitų Lietuvos Respublikos įstatymų nustatytais atvejais.

16. Sutartis panaudos gavėjo reikalavimu prieš terminą gali būti nutraukta, jeigu dėl aplinkybių, už kurias panaudos gavėjas neatsako, žemės sklypu nebegalima naudotis pagal paskirtį.

17. Jeigu perduotame neatlygintinai naudotis žemės sklype nėra statinių ar įrenginių, kuriuos panaudos gavėjas valdo nuosavybės, patikėjimo teise, naudoja panaudos ar nuomos pagrindais, panaudos gavėjas turi teisę nutraukti panaudos sutartį, apie tai įspėjęs kitą šalį ne vėliau kaip prieš vieną mėnesį.

18. Sutarties pakeitimai ir papildymai galioja, jeigu jie sudaryti raštu ir nustatytąja tvarka pasirašyti abiejų šalių.

19. Prie šios sutarties pridedamas perduodamo neatlygintinai naudotis žemės sklypo planas M 1:2000, kaip neatskiriama sudedamoji šios sutarties dalis.

20. Panaudos sutartį panaudos gavėjas savo lėšomis per 3 mėnesius įregistruoja Nekilnojamojo turto registre.

21. Ginčai dėl šios sutarties sprendžiami Lietuvos Respublikos įstatymų nustatyta tvarka.

22. Ši sutartis įsigalioja nuo jos pasirašymo momento.

23. Sutartis sudaryta trimis egzemplioriais, kurių vienas paliekamas Nacionalinės žemės tarnybos prie Žemės ūkio ministerijos Kaišiadorių skyriui, kiti du perduodami panaudos gavėjui.

Panaudos davėjas _____ Skirmantas Žukauskas

(parašas)

A.V.

Panaudos gavėjas _____ Česlovas Neviera

(parašas)

A.V. 2026-03-22

Turto valdymo skyriaus
vyresnioji specialistė
Birutė Mikalauskienė

VALSTYBĖS ĮMONĖ REGISTRŲ CENTRAS
Vinco Kudirkos g. 18-3, 03105 Vilnius, tel. (8 5) 2688 262, faks. (8 5) 2688 311, el.p. info@registrucentras.lt

NEKILNOJAMOJO TURTO REGISTRO CENTRINIO DUOMENŲ BANKO IŠRAŠAS

2018-09-05 17:30:51

1. Nekilnojamojo turto registre įregistruotas turtas:

Registro Nr.: **44/2099429**
Registro tipas: **Žemės sklypas**
Sudarymo data: **2016-12-09**
Kaišiadorys
Registro tvarkytojas: **Valstybės įmonės Registrų centro Kauno filialas**

2. Nekilnojamieji daiktai:

2.1. **Žemės sklypas**
Kaišiadorys
Pastaba. Adreso objektui adresas nesuteiktas
Unikalus daikto numeris: **4400-4397-2407**
Žemės sklypo kadastro numeris ir kadastro vietovės pavadinimas: **4918/0065:442 Kaišiadorių m. k.v.**
Daikto pagrindinė naudojimo paskirtis: **Kita**
Žemės sklypo naudojimo būdas: **Susisiekimo ir inžinerinių komunikacijų aptarnavimo objektų teritorijos**
Žemės sklypo plotas: **0.2196 ha**
Žemės ūkio naudmenų plotas viso: **0.1798 ha**
iš jo: ariamos žemės plotas: **0.1798 ha**
Kitos žemės plotas: **0.0398 ha**
Žemės ūkio naudmenų našumo balas: **38.6**
Matavimų tipas: **Žemės sklypas suformuotas atliekant kadastrinius matavimus**
Indeksuota žemės sklypo vertė: **5221 Eur**
Žemės sklypo vertė: **3263 Eur**
Vidutinė rinkos vertė: **4130 Eur**
Vidutinės rinkos vertės nustatymo data: **2018-03-28**
Vidutinės rinkos vertės nustatymo būdas: **Masinis vertinimas**
Kadastro duomenų nustatymo data: **2016-10-25**

3. Daikto priklausiniai iš kito registro: įrašų nėra

4. Nuosavybė:

4.1. **Nuosavybės teisė**
Savininkas: **LIETUVOS RESPUBLIKA, a.k. 111105555**
Daiktas: **žemės sklypas Nr. 4400-4397-2407, aprašytas p. 2.1.**
Įregistravimo pagrindas: **2016-12-01 Nacionalinės žemės tarnybos teritorinio skyriaus vedėjo sprendimas Nr. 6SK-1233-(14.6.110.)**
Įrašas galioja: **Nuo 2016-12-09**

5. Valstybės ir savivaldybių žemės patikėjimo teisė:

5.1. **Valstybinės žemės patikėjimo teisė**
Patikėtinis: **Nacionalinė žemės tarnyba prie Žemės ūkio ministerijos, a.k. 188704927**
Daiktas: **žemės sklypas Nr. 4400-4397-2407, aprašytas p. 2.1.**
Įregistravimo pagrindas: **2016-12-01 Nacionalinės žemės tarnybos teritorinio skyriaus vedėjo sprendimas Nr. 6SK-1233-(14.6.110.)**
Įrašas galioja: **Nuo 2016-12-09**

6. Kitos daiktinės teisės :

6.1. **Servitutas - teisė tiesti požemines, antžemines komunikacijas (tarnaujantis)**
Daiktas: **žemės sklypas Nr. 4400-4397-2407, aprašytas p. 2.1.**
Įregistravimo pagrindas: **2018-08-22 Servituto sutartis Nr. 3-5005**
Plotas: **0.003 ha**
Aprašymas: **S1 tarp taškų 1-8**
Įrašas galioja: **Nuo 2018-08-23**

6.2. **Servitutas - teisė aptarnauti požemines, antžemines komunikacijas (tarnaujantis)**
Daiktas: **žemės sklypas Nr. 4400-4397-2407, aprašytas p. 2.1.**
Įregistravimo pagrindas: **2018-08-22 Servituto sutartis Nr. 3-5005**
Plotas: **0.003 ha**
Aprašymas: **S1 tarp taškų 1-8**
Įrašas galioja: **Nuo 2018-08-23**

6.3. **Servitutas - teisė tiesti požemines, antžemines komunikacijas (tarnaujantis)**
Daiktas: **žemės sklypas Nr. 4400-4397-2407, aprašytas p. 2.1.**
Įregistravimo pagrindas: **2018-04-20 Servituto sutartis Nr. 3-2405**
Plotas: **0.003 ha**
Įrašas galioja: **Nuo 2018-04-23**

6.4. **Servitutas - teisė aptarnauti požemines, antžemines komunikacijas (tarnaujantis)**
Daiktas: **žemės sklypas Nr. 4400-4397-2407, aprašytas p. 2.1.**
Įregistravimo pagrindas: **2018-04-20 Servituto sutartis Nr. 3-2405**
Plotas: **0.003 ha**
Įrašas galioja: **Nuo 2018-04-23**

6.5. **Servitutas - teisė tiesti požemines, antžemines komunikacijas (tarnaujantis)**
Daiktas: **žemės sklypas Nr. 4400-4397-2407, aprašytas p. 2.1.**
Įregistravimo pagrindas: **2018-01-05 Servituto sutartis Nr. 3-79**
Plotas: **0.0204 ha**
Aprašymas: **S1 tarp taškų 1-8, S2 tarp taškų 9-17**
Įrašas galioja: **Nuo 2018-01-11**

6.6. **Servitutas - teisė aptarnauti požemines, antžemines komunikacijas (tarnaujantis)**
Daiktas: **žemės sklypas Nr. 4400-4397-2407, aprašytas p. 2.1.**
Įregistravimo pagrindas: **2018-01-05 Servituto sutartis Nr. 3-79**
Plotas: **0.0204 ha**
Aprašymas: **S1 tarp taškų 1-8, S2 tarp taškų 9-17**
Įrašas galioja: **Nuo 2018-01-11**

7. Juridiniai faktai:

7.1. **Sudaryta panaudos sutartis**
Panaudos gavėjas: **KAIŠIADORIŲ RAJONO SAVIVALDYBĖ, a.k. 111102630**
Daiktas: **žemės sklypas Nr. 4400-4397-2407, aprašytas p. 2.1.**
Įregistravimo pagrindas: **2017-01-23 Panaudos sutartis Nr. 6SUN-2-(14.6.59.)**
Plotas: **0.2196 ha**
Įrašas galioja: **Nuo 2017-01-26**
Terminas: **Nuo 2017-01-23 iki 2116-01-23**

8. Žymos: įrašų nėra

9. Specialiosios žemės ir miško naudojimo sąlygos:

9.1. **XLIX. Vandentiekio, lietaus ir fekalinės kanalizacijos tinklų ir įrenginių apsaugos zonos**
Daiktas: **žemės sklypas Nr. 4400-4397-2407, aprašytas p. 2.1.**
Įregistravimo pagrindas: **2016-12-01 Nacionalinės žemės tarnybos teritorinio skyriaus vedėjo sprendimas Nr. 6SK-1233-(14.6.110.)**
Plotas: **0.0341 ha**
Įrašas galioja: **Nuo 2016-12-09**

9.2. **VI. Elektros linijų apsaugos zonos**
Daiktas: **žemės sklypas Nr. 4400-4397-2407, aprašytas p. 2.1.**
Įregistravimo pagrindas: **2016-12-01 Nacionalinės žemės tarnybos teritorinio skyriaus vedėjo sprendimas Nr. 6SK-1233-(14.6.110.)**
Plotas: **0.122 ha**
Įrašas galioja: **Nuo 2016-12-09**

9.3. **I. Ryšių linijų apsaugos zonos**
Daiktas: **žemės sklypas Nr. 4400-4397-2407, aprašytas p. 2.1.**
Įregistravimo pagrindas: **2016-12-01 Nacionalinės žemės tarnybos teritorinio skyriaus vedėjo sprendimas Nr. 6SK-1233-(14.6.110.)**
Plotas: **0.0216 ha**
Įrašas galioja: **Nuo 2016-12-09**

---

10. Daikto registravimas ir kadastro žymos:

10.1. **Kadastrinius matavimus atliko (kadastro žyma)**
VITALIJUS JARIOMENKO
Daiktas: **žemės sklypas Nr. 4400-4397-2407, aprašytas p. 2.1.**
Įregistravimo pagrindas: **2008-06-19 Kvalifikacijos pažymėjimas Nr. 2M-M-369**
2016-10-25 Nekilnojamojo daikto kadastro duomenų byla
Įrašas galioja: **Nuo 2016-12-09**

10.2. **Suformuotas naujas (daikto registravimas)**
Daiktas: **žemės sklypas Nr. 4400-4397-2407, aprašytas p. 2.1.**
Įregistravimo pagrindas: **2016-10-25 Nekilnojamojo daikto kadastro duomenų byla**
2016-12-01 Nacionalinės žemės tarnybos teritorinio skyriaus vedėjo sprendimas Nr. 6SK-1233-(14.6.110.)
Įrašas galioja: **Nuo 2016-12-09**

---

11. Registro pastabos ir nuorodos: įrašų nėra

---

12. Kita informacija: įrašų nėra

---

13. Informacija apie duomenų sandoriui tikslinimą:

13.1. **Duomenys patikslinti 2018-08-21, užsakymo Nr. 18492587**
Patikslinimas galioja iki: **2018-09-19**
Patikslinimas atliktas: **Lietuvos Respublika, 111105555;**

2018-09-05 17:30:51

Dokumentą atspausdino MARIUS MATULIUKŠTIS

VALSTYBINĖS ŽEMĖS PANAUDOS

SUTARTIS

2017 m. sausio 23 d. Nr. 6SUN-2-(14.6.59.)

Kaišiadorys

Vadovaudamiesi Nacionalinės žemės tarnybos prie Žemės ūkio ministerijos Kaišiadorių skyriaus 2017 m. sausio 13 d. įsakymu Nr. 6VĮ-119-(14.6.2.), mes, Lietuvos Respublikos valstybė, atstovaujama Nacionalinės žemės tarnybos prie Žemės ūkio ministerijos direktoriaus paskirtos Nacionalinės žemės tarnybos prie Žemės ūkio ministerijos Kaišiadorių skyriaus vedėjo pavaduotojos, atliekančios vedėjo pareigas Astos Žukelienės, pagal Nacionalinės žemės tarnybos prie Žemės ūkio ministerijos direktoriaus 2015 m. balandžio 1 d. įgaliojimą Nr. 1Į-316-(1.9.), toliau vadinama panaudos davėju, ir Kaišiadorių rajono savivaldybė, kodas 111102630, Bažnyčios g. 4, Kaišiadorys, toliau vadinama panaudos gavėju, atstovaujama administracijos direktoriaus Česlovo Nevieros, pagal Kaišiadorių rajono savivaldybės tarybos 2016 m. spalio 27 d. sprendimą Nr. V17-299 „Dėl įgaliojimo administracijos direktoriui pasirašyti sutartis“, sudarėme šią sutartį:

1. Panaudos davėjas perduoda neatlygintinai naudotis, o panaudos gavėjas priima 0,2196 ha ploto žemės sklypą, kadastro Nr. 4918/0065:442, unikalus Nr. 4400-4397-2407, esantį Kaišiadorių m., Kaišiadorių r. sav.

2. Žemės sklypas perduodamas neatlygintinai naudotis 99 metams, skaičiuojant nuo šios sutarties sudarymo dienos, bet ne ilgesniam laikotarpiui, nei reikia valstybės ar savivaldybės funkcijoms atlikti. Šis reikalavimas netaikomas perduodant neatlygintinai naudotis valstybinės žemės sklypus, kurių reikia tradicinėms religinėms bendruomenėms ir bendrijoms.

3. Perduodamo neatlygintinai naudotis žemės sklypo pagrindinė žemės naudojimo paskirtis – kita, naudojimo būdas – susisiekimo ir inžinerinių komunikacijų aptarnavimo objektų teritorijos.

4. Perduodamame neatlygintinai naudotis žemės sklype esančių žemės savininkui ar kitiems asmenims nuosavybės teise priklausančių statinių ir įrenginių naudojimosi sąlygos, naujų pastatų, statinių statybos, kelių tiesimo, vandens telkinių įrengimo ir kitos sąlygos, taip pat pastatų ir (ar) įrenginių naudojimo sąlygos pasibaigus žemės sklypo panaudos terminui:

4.1. suteiktoje naudotis žemėje gali būti statomi ir rekonstruojami tai pačiai veiklai reikalingi vystyti statiniai ir įrenginiai, kurių eksploatavimui suteikiamas žemės sklypas, ir jei tokia statyba ir rekonstrukcija neprieštarauja nustatytam teritorijos tvarkymo režimui. Statinius ir įrenginius, kurie buvo pastatyti ir rekonstruoti nesilaikant išvardintų sąlygų, panaudos gavėjas privalo nugriauti ir sutvarkyti žemės sklypą;

4.2. pasibaigus panaudos terminui, žemės panaudos sutarties atnaujinimo, servitutų buvusiems žemės panaudos gavėjams nustatymo ar kompensacijos už statinius ir įrenginius klausimai sprendžiami įstatymų nustatyta tvarka.

5. Perduodamame neatlygintinai naudotis žemės sklype esančių požeminio ir paviršinio vandens, naudingų iškasenų (išskyrus gintarą, naftą, dujas ir kvarcinį smėlį) naudojimo sąlygos – (gavus atitinkamą leidimą).

6. Disponavimo iš žemės sklypo gautomis pajamomis ir jame išauginta produkcija sąlygų - nėra.

7. Specialiosios žemės naudojimo sąlygos nustatytos pagal Lietuvos Respublikos Vyriausybės 1992 m. gegužės 12 d. nutarimą Nr. 343 „Dėl Specialiųjų žemės ir miško naudojimo sąlygų patvirtinimo“ (1995 m. gruodžio 29 d. nutarimo Nr. 1640 redakcija):

ryšių linijų apsaugos zonos (Nr. 343 p. I, red. Nr. 1640 p. I) – 0,0216 ha;

elektros linijų apsaugos zonos (Nr. 343 VI) – 0,122 ha;

vandentiekio, lietaus ir fekalinės kanalizacijos tinklų ir įrenginių apsaugos zonos (Nr. 343 p. XLIX, red. Nr. 1640) – 0,0341 ha.

8. Žemės naudojimo apribojimai, servitutai – nėra.

9. Trečiųjų asmenų teisės į perduodamą neatlygintinai naudotis žemės sklypą – nėra.

10. Žemės sklypo vertė, apskaičiuota pagal vertičių žemėlapius – 4100 Eur (keturi tūkstančiai vienas šimtas eurų).

11. Kiti su neatlygintinai perduodamo žemės sklypo naudojimu ir grąžinimu, pasibaigus panaudos sutarčiai, susiję panaudos davėjo ir panaudos gavėjo įsipareigojimai – teisės aktų nustatyta tvarka.

12. Panaudos gavėjo išlaidų kitos paskirties žemei pagerinti atlyginimas nenumatytas.

13. Panaudos davėjui priklausantys melioracijos įrenginiai, keliai, tiltai, kiti inžineriniai įrenginiai remontuojami panaudos gavėjo lėšomis.

14. Šalys už žemės panaudos sutarties pažeidimus atsako Lietuvos Respublikos civilinio kodekso nustatyta tvarka.

15. Sutartis panaudos davėjo reikalavimu nutraukiama prieš terminą, jeigu panaudos gavėjas naudojasi žemės sklypu ne pagal sutartyje nurodytas sąlygas, perduoda žemės sklypą naudotis trečiajam asmeniui, nebeatlieka funkcijų, kurioms buvo perduotas neatlygintinai naudotis valstybinės žemės sklypas, jeigu pagal parengtą naują arba pakeistą ir nustatytąja tvarka patvirtintą teritorijų planavimo dokumentą šis žemės sklypas paimamas naudotis visuomenės poreikiams, taip pat jeigu privatizuojami statiniai ar įrenginiai pagal Lietuvos Respublikos valstybės ir savivaldybių turto privatizavimo įstatymą, jeigu panaudos gavėjas savo lėšomis per 3 mėnesius nuo sutarties sudarymo dienos neįregistravo sutarties Nekilnojamojo turto registre arba panaudos davėjo reikalavimu nepašalino sutarties sąlygų pažeidimo. Sutartis gali būti nutraukta ir kitais Lietuvos Respublikos civilinio kodekso ir kitų Lietuvos Respublikos įstatymų nustatytais atvejais.

16. Sutartis panaudos gavėjo reikalavimu prieš terminą gali būti nutraukta, jeigu dėl aplinkybių, už kurias panaudos gavėjas neatsako, žemės sklypu nebegalima naudotis pagal paskirtį.

17. Jeigu perduotame neatlygintinai naudotis žemės sklype nėra statinių ar įrenginių, kuriuos panaudos gavėjas valdo nuosavybės, patikėjimo teise, naudoja panaudos ar nuomos pagrindais, panaudos gavėjas turi teisę nutraukti panaudos sutartį, apie tai įspėjęs kitą šalį ne vėliau kaip prieš vieną mėnesį.

18. Sutarties pakeitimai ir papildymai galioja, jeigu jie sudaryti raštu ir nustatytąja tvarka pasirašyti abiejų šalių.

19. Prie šios sutarties pridedamas perduodamo neatlygintinai naudotis žemės sklypo planas M 1:500, kaip neatskiriama sudedamoji šios sutarties dalis.

20. Panaudos sutartį panaudos gavėjas savo lėšomis per 3 mėnesius įregistruoja Nekilnojamojo turto registre.

21. Ginčai dėl šios sutarties sprendžiami Lietuvos Respublikos įstatymų nustatyta tvarka.

22. Ši sutartis įsigalioja nuo jos pasirašymo momento.

23. Sutartis sudaryta trimis egzemplioriais, kurių vienas paliekamas Nacionalinės žemės tarnybos prie Žemės ūkio ministerijos Kaišiadorių skyriui, kiti du perduodami panaudos gavėjui.

Panaudos davėjas _____ Asta Žukelienė
(parašas)

A.V.

Panaudos gavėjas _____ Česlovas Neviera
(parašas) 2017-01-25

A.V.

Turto valdymo skyriaus
vyresnioji specialistė
Birutė Mikalauskienė

KAIŠIADORIŲ TECHNOLOGIJŲ IR VERSLO MOKYKLA

UAB „Statyba ir projektavimas“ 2018-10-04 Nr. SR- 449

SUTIKIMAS

Kaišiadorių technologijų ir verslo mokykla sutinka, kad būtų įrengta pusiau požeminių atliekų surinkimo konteinerių aikštelė Nr. 7, adresu Girelės g. 49, Kaišiadorių m., šalia žemės sklypo kadastrinis Nr.4918/0055:27 (adresu Girelės g. 55A, Kaišiadorių m.).

Direktoriaus pavaduotojas infrastruktūrai,
pavaduojantis direktorių Arvydas Pocius

Biudžetinė įstaiga
Girelės g. 57, 56163 Kaišiadorys
El. p. rastine@zum.kaisiadorys.lm.lt
Tel. (8 346) 51 899
Faks. (8 346) 60 05
Duomenys kaupiami ir saugomi Juridinių asmenų registre
Kodas 190804361

100 Atkurtai Lietuvai

VALSTYBĖS ĮMONĖ REGISTRŲ CENTRAS
Vinco Kudirkos g. 18-3, 03105 Vilnius, tel. (8 5) 2688 262, faks. (8 5) 2688 311, el.p. info@registrucentras.lt

NEKILNOJAMOJO TURTO REGISTRO CENTRINIO DUOMENŲ BANKO IŠRAŠAS

2018-08-30 14:12:20

1. Nekilnojamojo turto registre įregistruotas turtas:

Registro Nr.: **44/2035971**
Registro tipas: **Žemės sklypas**
Sudarymo data: **2016-02-17**
Kaišiadorių r. sav., Kaišiadorių apylinkės sen., Gudienos k.
Registro tvarkytojas: **Valstybės įmonės Registrų centro Kauno filialas**

2. Nekilnojamieji daiktai:

2.1. **Žemės sklypas**
Kaišiadorių r. sav., Kaišiadorių apylinkės sen., Gudienos k.
Pastaba. Adreso objektui adresas nesuteiktas
Unikalus daikto numeris: **4400-4105-5076**
Žemės sklypo kadastro numeris ir kadastro vietovės pavadinimas: **4912/0004:466 Gudienos k.v.**
Daikto pagrindinė naudojimo paskirtis: **Kita**
Žemės sklypo naudojimo būdas: **Rekreacinės teritorijos**
Žemės sklypo plotas: **0.2149 ha**
Žemės ūkio naudmenų plotas viso: **0.1068 ha**
iš jo: ariamos žemės plotas: **0.0491 ha**
iš jo: pievų ir natūralių ganyklų plotas: **0.0577 ha**
Kitos žemės plotas: **0.1081 ha**
Žemės ūkio naudmenų našumo balas: **44.1**
Matavimų tipas: **Žemės sklypas suformuotas atliekant kadastrinius matavimus**
Indeksuota žemės sklypo vertė: **1286 Eur**
Žemės sklypo vertė: **804 Eur**
Vidutinė rinkos vertė: **9710 Eur**
Vidutinės rinkos vertės nustatymo data: **2015-09-18**
Vidutinės rinkos vertės nustatymo būdas: **Masinis vertinimas**
Kadastro duomenų nustatymo data: **2015-09-18**

3. Daikto priklausiniai iš kito registro: įrašų nėra

4. Nuosavybė:

4.1. **Nuosavybės teisė**
Savininkas: **LIETUVOS RESPUBLIKA, a.k. 111105555**
Daiktas: **žemės sklypas Nr. 4400-4105-5076, aprašytas p. 2.1.**
Įregistravimo pagrindas: **2016-02-01 Nacionalinės žemės tarnybos teritorinio skyriaus vedėjo sprendimas Nr. 6SK-104-(14.6.110.)**
Įrašas galioja: **Nuo 2016-02-17**

5. Valstybės ir savivaldybių žemės patikėjimo teisė:

5.1. **Valstybinės žemės patikėjimo teisė**
Patikėtinis: **Nacionalinė žemės tarnyba prie Žemės ūkio ministerijos, a.k. 188704927**
Daiktas: **žemės sklypas Nr. 4400-4105-5076, aprašytas p. 2.1.**
Įregistravimo pagrindas: **2016-02-01 Nacionalinės žemės tarnybos teritorinio skyriaus vedėjo sprendimas Nr. 6SK-104-(14.6.110.)**
Įrašas galioja: **Nuo 2016-02-17**

6. Kitos daiktinės teisės : įrašų nėra

7. Juridiniai faktai:

7.1. **Sudaryta panaudos sutartis**
Panaudos gavėjas: **KAIŠIADORIŲ RAJONO SAVIVALDYBĖ, a.k. 111102630**
Daiktas: **žemės sklypas Nr. 4400-4105-5076, aprašytas p. 2.1.**
Įregistravimo pagrindas: **2016-03-14 Panaudos sutartis Nr. 6SUN-9-(14.6.59.)**
Plotas: **0.2149 ha**
Įrašas galioja: **Nuo 2016-03-22**
Terminas: **Nuo 2016-03-14 iki 2115-03-14**

8. Žymos: įrašų nėra

9. Specialiosios žemės ir miško naudojimo sąlygos:

9.1. **XXVII. Saugotini želdiniai (medžiai ir krūmai), augantys ne miškų ūkio paskirties žemėje**
Daiktas: **žemės sklypas Nr. 4400-4105-5076, aprašytas p. 2.1.**
Įregistravimo pagrindas: **2016-02-01 Nacionalinės žemės tarnybos teritorinio skyriaus vedėjo sprendimas Nr. 6SK-104-(14.6.110.)**
Plotas: **0.1081 ha**
Įrašas galioja: **Nuo 2016-02-17**

9.2. **XLIX. Vandentiekio, lietaus ir fekalinės kanalizacijos tinklų ir įrenginių apsaugos zonos**
Daiktas: **žemės sklypas Nr. 4400-4105-5076, aprašytas p. 2.1.**
Įregistravimo pagrindas: **2016-02-01 Nacionalinės žemės tarnybos teritorinio skyriaus vedėjo sprendimas Nr. 6SK-104-(14.6.110.)**
Plotas: **0.0658 ha**
Įrašas galioja: **Nuo 2016-02-17**

9.3. **XLVIII. Šilumos ir karšto vandens tiekimo tinklų apsaugos zonos**
Daiktas: **žemės sklypas Nr. 4400-4105-5076, aprašytas p. 2.1.**
Įregistravimo pagrindas: **2016-02-01 Nacionalinės žemės tarnybos teritorinio skyriaus vedėjo sprendimas Nr. 6SK-104-(14.6.110.)**
Plotas: **0.0673 ha**
Įrašas galioja: **Nuo 2016-02-17**

9.4. **VI. Elektros linijų apsaugos zonos**
Daiktas: **žemės sklypas Nr. 4400-4105-5076, aprašytas p. 2.1.**
Įregistravimo pagrindas: **2016-02-01 Nacionalinės žemės tarnybos teritorinio skyriaus vedėjo sprendimas Nr. 6SK-104-(14.6.110.)**
Plotas: **0.0063 ha**
Įrašas galioja: **Nuo 2016-02-17**

9.5. **II. Kelių apsaugos zonos**
Daiktas: **žemės sklypas Nr. 4400-4105-5076, aprašytas p. 2.1.**
Įregistravimo pagrindas: **2016-02-01 Nacionalinės žemės tarnybos teritorinio skyriaus vedėjo sprendimas Nr. 6SK-104-(14.6.110.)**
Plotas: **0.0527 ha**
Įrašas galioja: **Nuo 2016-02-17**

10. Daikto registravimas ir kadastro žymos:

10.1. **Suformuotas naujas (daikto registravimas)**

Daiktas: **žemės sklypas Nr. 4400-4105-5076, aprašytas p. 2.1.**
Įregistravimo pagrindas: **2015-09-18 Nekilnojamojo daikto kadastro duomenų byla**
2016-02-01 Nacionalinės žemės tarnybos teritorinio skyriaus vedėjo sprendimas Nr. 6SK-104-(14.6.110.)
Įrašas galioja: **Nuo 2016-02-17**

10.2. **Kadastrinius matavimus atliko (kadastro žyma)**
UAB "Geosoma", a.k. 158929327
Daiktas: **žemės sklypas Nr. 4400-4105-5076, aprašytas p. 2.1.**
Įregistravimo pagrindas: **2015-09-18 Nekilnojamojo daikto kadastro duomenų byla**
Kvalifikacijos pažymėjimas Nr. 2M-M-218
Įrašas galioja: **Nuo 2016-02-17**

11. Registro pastabos ir nuorodos: įrašų nėra

12. Kita informacija: įrašų nėra

13. Informacija apie duomenų sandoriui tikslinimą: įrašų nėra

2018-08-30 14:12:20

Dokumentą atspausdino MARIUS MATULIUKŠTIS

VALSTYBINĖS ŽEMĖS PANAUDOS

SUTARTIS

2016 m. kovo 14 d. Nr. 6SUN-9-(14.6.59.)

Kaišiadorys

Vadovaudamiesi Nacionalinės žemės tarnybos prie Žemės ūkio ministerijos Kaišiadorių skyriaus 2016 m. kovo 10 d. įsakymu Nr. 6VĮ-211-(14.6.2.), mes, Lietuvos Respublikos valstybė, atstovaujama Nacionalinės žemės tarnybos prie Žemės ūkio ministerijos direktoriaus paskirto Nacionalinės žemės tarnybos prie Žemės ūkio ministerijos Kaišiadorių skyriaus laikinai einančio vedėjo pareigas Skirmanto Žukausko, pagal Nacionalinės žemės tarnybos prie Žemės ūkio ministerijos direktoriaus 2015 m. gegužės 11 d. įgaliojimą Nr. 1Į-1001-(1.9.), toliau vadinamas panaudos davėju, ir Kaišiadorių rajono savivaldybė, kodas 111102630, Bažnyčios g. 4, Kaišiadorys, toliau vadinama panaudos gavėju, atstovaujama administracijos direktoriaus Česlovo Nevieros, pagal Kaišiadorių rajono savivaldybės tarybos 2015 m. balandžio 24 d. sprendimą Nr. V17-66 „Dėl Kaišiadorių rajono savivaldybės administracijos direktoriaus skyrimo“, sudarėme šią sutartį:

1. Panaudos davėjas perduoda neatlygintinai naudotis, o panaudos gavėjas priima 0,2149 ha ploto žemės sklypą, kadastro Nr. 4912/0004:466, unikalus Nr. 4400-4105-5076, esantį Gudienos k., Kaišiadorių apyl. sen., Kaišiadorių r. sav.

2. Žemės sklypas perduodamas neatlygintinai naudotis 99 metams, skaičiuojant nuo šios sutarties sudarymo dienos, bet ne ilgesniam laikotarpiui, nei reikia valstybės ar savivaldybės funkcijoms atlikti. Šis reikalavimas netaikomas perduodant neatlygintinai naudotis valstybinės žemės sklypus, kurių reikia tradicinėms religinėms bendruomenėms ir bendrijoms.

3. Perduodamo neatlygintinai naudotis žemės sklypo pagrindinė žemės naudojimo paskirtis – kita, naudojimo būdas – rekreacinės teritorijos.

4. Perduodamame neatlygintinai naudotis žemės sklype esančių žemės savininkui ar kitiems asmenims nuosavybės teise priklausančių statinių ir įrenginių naudojimosi sąlygos, naujų pastatų, statinių statybos, kelių tiesimo, vandens telkinių įrengimo ir kitos sąlygos, taip pat pastatų ir (ar) įrenginių naudojimo sąlygos pasibaigus žemės sklypo panaudos terminui:

4.1. suteiktoje naudotis žemėje gali būti statomi ir rekonstruojami tai pačiai veiklai reikalingi vystyti statiniai ir įrenginiai, kurių eksploatavimui suteikiamas žemės sklypas, ir jei tokia statyba ir rekonstrukcija neprieštarauja nustatytam teritorijos tvarkymo režimui. Statinius ir įrenginius, kurie buvo pastatyti ir rekonstruoti nesilaikant išvardintų sąlygų, panaudos gavėjas privalo nugriauti ir sutvarkyti žemės sklypą;

4.2. pasibaigus panaudos terminui, žemės panaudos sutarties atnaujinimo, servitutų buvusiems žemės panaudos gavėjams nustatymo ar kompensacijos už statinius ir įrenginius klausimai sprendžiami įstatymų nustatyta tvarka.

5. Perduodamame neatlygintinai naudotis žemės sklype esančių požeminio ir paviršinio vandens, naudingų iškasenų (išskyrus gintarą, naftą, dujas ir kvarcinį smėlį) naudojimo sąlygos – (gavus atitinkamą leidimą).

6. Disponavimo iš žemės sklypo gautomis pajamomis ir jame išauginta produkcija sąlygų - nėra.

7. Specialiosios žemės naudojimo sąlygos nustatytos pagal Lietuvos Respublikos Vyriausybės 1992 m. gegužės 12 d. nutarimą Nr. 343 (1995 m. gruodžio 29 d. nutarimo Nr. 1640 redakcija):

kelių apsaugos zonos (Nr. 343 p. II, red. Nr. 1640 p. II) – 0,0527 ha;

elektros linijų apsaugos zonos (Nr. 343 VI) – 0,0063ha;

šilumos ir karšto vandens tiekimo tinklų apsaugos zonos (Nr. 343 XLVIII) – 0,0673 ha;

vandentiekio, lietaus ir fekalinės kanalizacijos tinklų ir įrenginių apsaugos zonos (Nr. 343 p. XLIX, red. Nr. 1640) – 0,0658 ha;

saugotini medžių ir krūmų želdiniai, augantys ne miško žemėje (Nr. 343 p. XXVII) – 0,1081 ha;

8. Žemės naudojimo apribojimai, servitutai – nėra.

9. Trečiųjų asmenų teisės į perduodamą neatlygintinai naudotis žemės sklypą – nėra;

10. Žemės sklypo vertė, apskaičiuota pagal verčių žemėlapius – 6850 Eur (šeši tūkstančiai aštuoni šimtai penkiasdešimt eurų).

11. Kiti su neatlygintinai perduodamo žemės sklypo naudojimu ir grąžinimu, pasibaigus panaudos sutarčiai, susiję panaudos davėjo ir panaudos gavėjo įsipareigojimai – teisės aktų nustatyta tvarka.

12. Panaudos gavėjo išlaidų kitos paskirties žemei pagerinti atlyginimas nenumatytas.

13. Panaudos davėjui priklausantys melioracijos įrenginiai, keliai, tiltai, kiti inžineriniai įrenginiai remontuojami panaudos gavėjo lėšomis.

14. Šalys už žemės panaudos sutarties pažeidimus atsako Lietuvos Respublikos civilinio kodekso nustatyta tvarka.

15. Sutartis panaudos davėjo reikalavimu nutraukiama prieš terminą, jeigu panaudos gavėjas naudojasi žemės sklypu ne pagal sutartyje nurodytas sąlygas, perduoda žemės sklypą naudotis trečiajam asmeniui, nebeatlieka funkcijų, kurioms buvo perduotas neatlygintinai naudotis valstybinės žemės sklypas, jeigu pagal parengtą naują arba pakeistą ir nustatytąja tvarka patvirtintą teritorijų planavimo dokumentą šis žemės sklypas paimamas naudotis visuomenės poreikiams, taip pat jeigu privatizuojami statiniai ar įrenginiai pagal Lietuvos Respublikos valstybės ir savivaldybių turto privatizavimo įstatymą, jeigu panaudos gavėjas savo lėšomis per 3 mėnesius nuo sutarties sudarymo dienos neįregistravo sutarties Nekilnojamojo turto registre arba panaudos davėjo reikalavimu nepašalino sutarties sąlygų pažeidimo. Sutartis gali būti nutraukta ir kitais Lietuvos Respublikos civilinio kodekso ir kitų Lietuvos Respublikos įstatymų nustatytais atvejais.

16. Sutartis panaudos gavėjo reikalavimu prieš terminą gali būti nutraukta, jeigu dėl aplinkybių, už kurias panaudos gavėjas neatsako, žemės sklypu nebegalima naudotis pagal paskirtį.

17. Jeigu perduotame neatlygintinai naudotis žemės sklype nėra statinių ar įrenginių, kuriuos panaudos gavėjas valdo nuosavybės, patikėjimo teise, naudoja panaudos ar nuomos pagrindais, panaudos gavėjas turi teisę nutraukti panaudos sutartį, apie tai įspėjęs kitą šalį ne vėliau kaip prieš vieną mėnesį.

18. Sutarties pakeitimai ir papildymai galioja, jeigu jie sudaryti raštu ir nustatytąja tvarka pasirašyti abiejų šalių.

19. Prie šios sutarties pridedamas perduodamo neatlygintinai naudotis žemės sklypo planas M 1:500, kaip neatskiriama sudedamoji šios sutarties dalis.

20. Panaudos sutartį panaudos gavėjas savo lėšomis per 3 mėnesius įregistruoja Nekilnojamojo turto registre.

21. Ginčai dėl šios sutarties sprendžiami Lietuvos Respublikos įstatymų nustatyta tvarka.

22. Ši sutartis įsigalioja nuo jos pasirašymo momento.

23. Sutartis sudaryta trimis egzemplioriais, kurių vienas paliekamas Nacionalinės žemės tarnybos prie Žemės ūkio ministerijos Kaišiadorių skyriui, kiti du perduodami panaudos gavėjui.

Panaudos davėjas _____ Skirmantas Žukauskas

(parašas)

A.V.

Panaudos gavėjas _____ Česlovas Neviera

(parašas) 2016-03-14

A.V.

Turto valdymo skyriaus
vyresnioji specialistė
Birutė Mikalauskienė

UAB „STATYBA IR PROJEKTAVIMAS“, į. k. 300935637,
Adresas: Vytenio g. 6, Vilnius, tel. +3706 360 1000
info@statyba-projektavimas.lt, www.statyba-projektavimas.lt

ĮSAKYMAS DĖL PROJEKTO VADOVO SKYRIMO

2018 m. kovo 20 d.

Nr. SP-S-1800320

Skiriu Marių Matuliukštį, kvalifikacijos atestatas Nr. 33679, Pusiau požeminių atliekų surinkimo konteinerių aikštelių įrengimo Kaišiadorių rajono teritorijoje projekto vadovu.

UAB „STATYBA IR PROJEKTAVIMAS“
Direktorius
Marius Matuliukštis

pereigos, vardas, pavardė, parašas

Su įsakymu susipažinau
Marius Matuliukštis

pereigos, vardas, pavardė, parašas

LIETUVOS RESPUBLIKA

JURIDINIŲ ASMENŲ REGISTRAS

REGISTRAVIMO PAŽYMĖJIMAS

Pavadinimas:	**UAB "STATYBA IR PROJEKTAVIMAS"**
Kodas:	**300935637**
Teisinė forma:	**Uždaroji akcinė bendrovė**
Įregistravimo data:	**2007 m. liepos 20 d.**
Registro tvarkytojas:	**Valstybės įmonė Registrų centras**
Pažymėjimą išdavė:	**Valstybės įmonės Registrų centro Vilniaus filialas**

Vilniaus filialo Juridinių asmenų registravimo skyriaus
vedėjo pavaduotoja Violeta Bendikienė

LIETUVOS RESPUBLIKA * Valstybės įmonė Registrų centras * 2010/36

Pažymėjimas išduotas: **2010 m. gegužės 06 d.**

Nr. 146718

2006 UAB „GRAFIJA" 00194

SPSC

STATYBOS PRODUKCIJOS SERTIFIKAVIMO CENTRAS

Valstybės įmonė Statybos produkcijos sertifikavimo centras, įmonės kodas 110068926, Linkmenų g. 28, LT-08217 Vilnius

KVALIFIKACIJOS ATESTATAS

Nr.33679

Marius Matuliukštis

A.k. 38603091220

Suteikta teisė eiti ypatingo statinio projekto vadovo ir ypatingo statinio projekto vykdymo priežiūros vadovo pareigas.

Statiniai: gyvenamieji ir negyvenamieji pastatai; inžineriniai tinklai: vandentiekio ir nuotekų šalinimo; kitos paskirties inžineriniai statiniai: atsinaujinančių išteklių energiją naudojantys energijos gamybos statiniai.

LIETUVOS RESPUBLIKA * VILNIUS * SPSC STATYBOS PRODUKCIJOS SERTIFIKAVIMO CENTRAS * VALSTYBĖS ĮMONĖ *

Direktorius Robertas Encius

Išduotas 2014 m. lapkričio 21 d.

Pirmą kartą išduotas 2014 m. lapkričio 21 d.

Kvalifikacijos atestatų registras skelbiamas www.spsc.lt

11519

2013 UAB „GRAFIJA" 01329

SPSC

STATYBOS PRODUKCIJOS SERTIFIKAVIMO CENTRAS

Valstybės įmonė Statybos produkcijos sertifikavimo centras, įmonės kodas 110068926, Linkmenų g. 28, LT-08217 Vilnius

KVALIFIKACIJOS ATESTATAS

Nr.31159

Marius Matuliukštis

A.k. 38603091220

Suteikta teisė eiti ypatingo statinio projekto dalies vadovo ir ypatingo statinio projekto dalies vykdymo priežiūros vadovo pareigas.

Statiniai: gyvenamieji ir negyvenamieji pastatai; inžineriniai tinklai: vandentiekio, nuotekų šalinimo, kiti inžineriniai tinklai; kitos paskirties statiniai.
Projekto dalys: sklypo sutvarkymo (sklypo plano), vandentiekio ir nuotekų šalinimo, statybos skaičiuojamosios kainos nustatymo.

LIETUVOS RESPUBLIKA * VILNIUS * SPSC STATYBOS PRODUKCIJOS SERTIFIKAVIMO CENTRAS * VALSTYBĖS ĮMONĖ *

Direktorius Robertas Encius

06028

Išduotas 2013 m. gegužės 10 d.

Pirmą kartą išduotas 2013 m. gegužės 10 d.

Kvalifikacijos atestatų registras skelbiamas www.spsc.lt

2013 UAB „GRAFIJA" 01329

SPSC

STATYBOS PRODUKCIJOS SERTIFIKAVIMO CENTRAS

Valstybės įmonė Statybos produkcijos sertifikavimo centras, įmonės kodas 110068926, Linkmenų g. 28, LT-08217 Vilnius

KVALIFIKACIJOS ATESTATAS

Nr.32155

Marius Matuliukštis

A.k. 38603091220

Suteikta teisė eiti ypatingo statinio projekto dalies vadovo ir ypatingo statinio projekto dalies vykdymo priežiūros vadovo pareigas.

Statiniai: gyvenamieji ir negyvenamieji pastatai, inžineriniai tinklai, kitos paskirties statiniai.
Projekto dalis: konstrukcijų.

LIETUVOS RESPUBLIKA * VILNIUS * SPSC STATYBOS PRODUKCIJOS SERTIFIKAVIMO CENTRAS * VALSTYBĖS ĮMONĖ *

Direktorius Robertas Encius

Išduotas 2013 m. gruodžio 10 d.

Pirmą kartą išduotas 2013 m. gruodžio 10 d.

Kvalifikacijos atestatų registras skelbiamas www.spsc.lt

08364

2013 UAB „GRAFIJA" 01329

Architekto

KVALIFIKACIJOS ATESTATAS

LIETUVOS ARCHITEKTŲ RŪMAI

Nr. A 1511

Dalia Kriaučiūnienė

Statinio projekto, statinio projekto vykdymo priežiūros, statinio projekto architektūrinės dalies, statinio projekto architektūrinės dalies vykdymo priežiūros vadovė

Statinių kategorija: ypatingieji ir neypatingieji statiniai, įskaitant statinius, esančius kultūros paveldo objekto teritorijoje, jo apsaugos zonoje ar kultūros paveldo vietovėje (išskyrus kultūros paveldo objektus ir kultūros paveldo statinius)

Teritorijų planavimo vadovė

Kompleksinio teritorijų planavimo dokumentų rūšies:

vietovės lygmens detalieji planai

Specialiojo teritorijų planavimo dokumentų rūšies:

vietovės ir savivaldybės lygmens inžinerinės infrastruktūros vystymo planai

LIETUVOS RESPUBLIKA Lietuvos architektų rūmai VILNIUS

Lietuvos architektų rūmų pirmininkė Daiva Bakšienė

Architektų profesinio atestavimo komisijos

2012 m. gruodžio mėn. 14 d. posėdžio protokolas Nr. 73
2018 m. sausio mėn. 31 d. posėdžio protokolas Nr. 135

VILNIAUS GEDIMINO TECHNIKOS UNIVERSITETAS

BAKALAURO
DIPLOMAS

BK Nr. 015342

Jolanta Stefanovič

2014 METAIS BAIGĖ

Architektūros
universitetinių pirmosios pakopos studijų programą
(valstybinis kodas 612K11001)

IR JAI SUTEIKTAS

architektūros bakalauro laipsnis, architekto kvalifikacija

A. V.

Rektorius

Alfonsas Daniūnas

Vilnius, 2014 m. birželio 20 d.
Registracijos Nr. 1-2365

Universiteto kodas 111950243
Diplomo kodas 6107

2011 UAB „LODVILA" 01208

PROJEKTUI PARENGTI NAUDOTOS LICENCIJUOTOS PROJEKTAVIMO PROGRAMINĖS ĮRANGOS SĄRAŠAS			
Eil. Nr.	**Projekto dalies pavadinimas**	**Raidinis žymėjimas**	**Programų pavadinimas**
1.	Supaprastintas projektas	SP	MS Word, Autodesk AutoCad

UAB „STATYBA IR PROJEKTAVIMAS“
PV
Marius Matuliukštis

pareigos, vardas, pavardė, parašas

Statinio projektuotojo civilinės atsakomybės privalomojo draudimo liudijimas

Serija PPCA Nr. 00001542 Kodas c6346459f55f2e6553f9b1d2758de479

Polisas (liudijimas) turi visus reikalaujamus rekvizitus ir yra laikomas PVM sąskaita faktūra.
Neapmokestinama PVM pagal LR PVM įstatymo 27 straipsnio nuostatas (Direktyvos 2006/112/EB nuostata).

Draudikas:	„If P&C Insurance AS" (registracijos Nr. 10100168, Lõõtsa 8A, Talinas, Estijos Respublika. Duomenys apie bendrovę kaupiami ir saugomi Harju apskrities teismo registrų skyriuje), veikianti per „If P&C Insurance AS" filialą (kodas 302279548, PVM kodas LT100005135013, užsienio juridinio asmens mokesčių mokėtojo kodas 2900764563, Žalgirio g. 88, LT-09303 Vilnius. Duomenys apie filialą kaupiami ir saugomi Lietuvos Respublikos Juridinių asmenų registre)
Draudėjas:	UAB"STATYBA IR PROJEKTAVIMAS", VIEVIS LAPIAKALNIO G 13, Elektrėnų raj., tel. 867791258, juridinio asmens kodas 300935637
Draudimo objektas:	Civilinė atsakomybė profesinių paslaugų užsakovui, tretiesiems asmenims
Draudėjo veikla:	Statinių projektavimas
Sutartis galioja:	Nuo 2017-01-17 iki 2018-01-16 (imtinai)
Draudimo galiojimo teritorija:	Lietuva
Draudimo suma (vienam draudiminiam įvykiui):	289.000,00 EUR
Draudimo suma (visam draudimo sutarties galiojimo laikotarpiui):	289.000,00 EUR
Franšizė:	2.900,00 EUR
Draudimo rūšis:	Statinio projektuotojo CA privalomasis draudimas
Draudimo grupė:	Bendrosios civilinės atsakomybės draudimas
Draudimo sutarties dalys:	Statinio projektuotojo civilinės atsakomybės privalomojo draudimo taisyklės, patvirtintos Lietuvos banko valdybos 2012 m. spalio 23 d. nutarimu Nr. 03-225 (Valstybės žinios, 2012-11-06, Nr. 128-6459) Šis draudimo liudijimas
Draudimo įmoka:	720,00 EUR mokama iki 2017-01-27
Mokėti:	Danske Bank A/S Lietuvos filialas, b.k. 74000, a.s. LT387400000022223620 SEB bankas, AB, b.k. 70440, a.s. LT477044060001401775 Nordea Bank AB Lietuvos skyrius, b.k. 21400, a.s. LT312140030001315282
Papildomos sąlygos ir informacija:	Draudimo sutartis sudaryta tarpininkaujant Rizikos valdymo specialistai, UADBB 1. Statinio projektuotojo civilinė atsakomybė draudžiama pagal statinio projektavimo darbų mastą per metus; 2. Pagal statinio projektuotojo civilinės atsakomybės privalomojo draudimo taisyklių 11 punktą šalių nustatytas laikotarpis yra 5 (penki) metai; 3. Draudimo įmoka apskaičiuota esant planuojamoms 80 000 € pajamoms iš statinių projektavimo veiklos, kuri privalo būti apdrausta pagal galiojančius LR įstatymus, per šios draudimo sutarties galiojimo laikotarpį. Jei faktinės Draudėjo pajamos pasibaigus draudimo laikotarpiui viršys prieš sudarant sutartį nurodytas planuojamas pajamas (80 000 €), draudimo įmoka bus perskaičiuojama ir papildoma įmoka bus apskaičiuota remiantis draudimo liudijime numatytu draudimo tarifu (0.9%) pagal faktines pajamas. Nurodyta draudimo įmoka (720,00 €) yra minimali; 4. Pasibaigus draudimo sutarčiai, nutraukiant draudimo sutartį, pratęsiant draudimo laikotarpį, ne vėliau kaip 20 dienų nuo draudimo laikotarpio pasibaigimo, nutraukimo dienos Draudėjas pateikia Draudikui patikslintus duomenis apie pajamas ir sumoka papildomą įmoką per Draudiko pranešime (sąskaitoje) nustatytą terminą. 5. Šio draudimo liudijimo neatsiejama dalis priedas PPCA 00001542/001.

Draudėjas, pasirašydamas šią draudimo sutartį, aiškiai ir vienareikšmiškai pareiškia, kad jam nėra pareikšti jokie reikalavimai ir/ar pretenzijos dėl vykdomos veiklos, taip pat Draudėjui nėra žinomos jokios aplinkybės, dėl kurių gali būti pareikšti tokie reikalavimai ir/ar pretenzijos dėl vykdomos veiklos. Šio pareiškimo atitikimas tikrovei yra esminė sąlyga, kuriai esant draudikas sutinka sudaryti šią draudimo sutartį. Paaiškėjus, kad šis pareiškimas neatitinka tikrovei, tai yra laikoma esminiu draudimo sutarties sąlygų pažeidimu, kuriam esant draudikui neatsiranda jokia piniginė prievolė, įskaitant prievolę mokėti draudimo išmokas.

Jei turite pastabų ar esate nepatenkintas mūsų paslaugomis, visuomet galite užpildyti atsiliepimo formą mūsų interneto svetainėje www.if.lt/atsiliepimai, parašyti el. paštu atsiliepimai@if.lt arba paštu Žalgirio g. 88, 09303 Vilnius. Taip pat Jūs galite kreiptis į Lietuvos banką, kuris nagrinėja vartotojų ir draudimo bendrovių ginčus. Lietuvos banko kontaktai: tel. 8 800 50 500, el. paštas info@lb.lt, Gedimino pr. 6, 01103 Vilnius, www.lb.lt.

Sutarties vykdymas: Draudiko adresas korespondencijai ir sutarties vykdymui: „If P&C Insurance AS" filialas, adresas: Žalgirio g. 88, LT-09303 Vilnius, kodas: 302279548, telefonai: 1620, +37052108925, faksas: (8~5) 210 9817, tinklapio adresas: www.if.lt. Atsitikus įvykiui apie žalą praneškite telefonu 1620 (skambinant iš Lietuvos), +370 5 210 89 25 (skambinant iš užsienio) arba užpildę formą interneto svetainėje adresu www.if.lt.
Draudėjo adresas korespondencijai: UAB"STATYBA IR PROJEKTAVIMAS", VIEVIS LAPIAKALNIO G 13, Elektrėnų raj., tel. 867791258.

2017-01-16

Pasirašydamas šį draudimo liudijimą patvirtinu, kad šiame draudimo liudijime nurodytų draudimo taisyklių kopiją gavau, su taisyklių sąlygomis susipažinau ir su jomis sutinku.
Draudėjas, pasirašydamas šį draudimo liudijimą ir/ar sumokėdamas pirmąją draudimo įmoką pagal jį, patvirtina, kad tarpininkaujanti draudimo sutarties (DS) sudarymui draudimo brokerių įmonė (DBĮ), prieš sudarant DS tinkamai, aiškiai, nuosekliai ir išsamiai, klientui priimtina kalba ir priimtinoje ilgalaikio saugojimo laikmenoje, atsižvelgdama į DS sudėtingumą, pateikė klientui visą LR Draudimo įstatymo ir LR Draudimo priežiūros komisijos nutarimo Dėl informacijos, kurią privalo teikti draudimo tarpininkai klientams, su visais jo pakeitimais ir papildymais reikalaujamą informaciją, tame tarpe: informaciją apie DBĮ; kad yra nepriklausomas draudimo tarpininkas; kieno pavedimu tarpininkauja ir susijusią informaciją; remdamasi profesionaliais kriterijais, kliento pateikta ir kita informacija, rinkoje siūlomų DS analize, išskiriant jų pranašumus ir trūkumus, tinkamai nustatė ir nurodė kliento poreikius ir reikalavimus, suteikė patarimus ir rekomendacijas dėl DS, pagrindines jų priežastis; LR Draudimo įstatymo 91 str. nurodytą informaciją; skundų dėl tarpininkavimo teikimo, skundų ir reikalavimų dėl žalos atlyginimo neteisminė tvarka procedūras; apie draudėjo teisę reikalauti informacijos, teiktinos tik pareikalavus.

„If P&C Insurance AS" filialas

Žaneta Stankevičienė

"If P&C Insurance AS" filialo Lietuvoje direktorė

UAB BB Rizikos valdymo specialistai
Vilius Rosinas
Pardavimų direktorius
Mob: +370 655 36626
Tel: +370 5 278 8813

UAB"STATYBA IR PROJEKTAVIMAS"

Direktorius
Marius Matuliukštis

Statinio projektuotojo civilinės atsakomybės privalomojo draudimo liudijimo (poliso) priedas

Serija PPCA, Nr. 00001542/002

Polisas (liudijimas) turi visus reikalaujamus rekvizitus ir yra laikomas PVM sąskaita faktūra.

Priedas PPCA 00001542/002 prie draudimo liudijimo serija PPCA, Nr. 00001542

Šiuo priedu "If P&C Insurance AS" filialas (toliau – Draudikas) ir STATYBA IR PROJEKTAVIMAS, UAB (toliau – Draudėjas) susitarė:

1. Šalių susitarimu, patikslinama, jog draudimo suma vienam draudiminiam įvykiui ir visam draudimo sutarties galiojimo laikotarpiui yra 289.620,00 Eur.
2. Draudėjas, pasirašydamas šį priedą, aiškiai ir vienareikšmiškai pareiškia, kad jam nėra pareikšti jokie reikalavimai ir/ar pretenzijos (išskyrus Draudikui praneštus reikalavimus ir/ar pretenzijas) dėl draudimo objekto, kuris draudžiamas pagal šia draudimo sutartį, taip pat Draudėjui nėra žinomos jokios aplinkybės, dėl kurių gali būti pareikšti tokie reikalavimai ir/ar pretenzijos. Šio pareiškimo atitikimas tikrovei yra esminė sutarties sąlyga, kuriai esant Draudikas sutinka sudaryti šį priedą. Paaiškėjus, kad šis pareiškimas neatitinka tikrovei, tai yra laikoma esminiu sutarties sąlygų pažeidimu, kuriam esant Draudikui neatsiranda jokia piniginė prievolė, įskaitant prievolę mokėti draudimo išmokas, pagal draudimo sutartį.
3. Visos kitos draudimo liudijimo serija PPCA 00001542 ir visų priedų prie šio poliso sąlygos lieka nepakitusios;
4. Šis priedas yra neatskiriama draudimo liudijimo serija PPCA 00001542 dalis.

2017-02-23, Vilnius

Draudikas
„If P&C Insurance AS" filialas

Jovita Adomaitytė
Pardavimo per draudimo partnerius vadovė

UAB BB Rizikos valdymo specialistai
Vilius Rosinas
Pardavimų direktorius
Mob: +370 655 36626
Tel: +370 5 278 8813

LIETUVOS RESPUBLIKA „If P&C Insurance AS" filialas VILNIUS

Draudėjas
STATYBA IR PROJEKTAVIMAS, UAB

Direktorius
Marius Matuliukštis

LIETUVOS RESPUBLIKA UAB „STATYBA IR PROJEKTAVIMAS" ELEKTRĖNAI

Objekto išsidėstymo schema

Objekto vieta

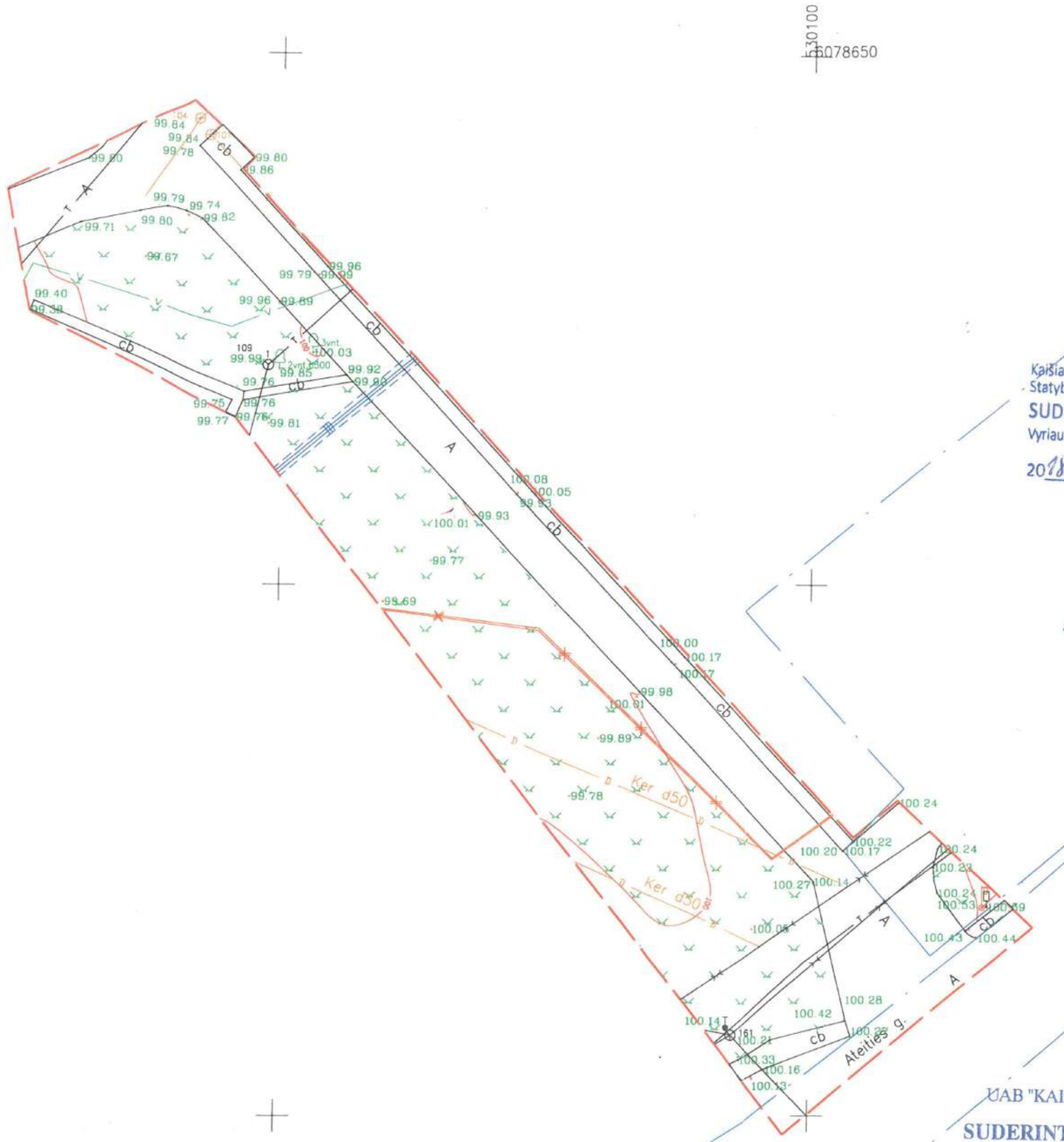

SUDERINTA
20 18 m. 05 mėn. 04 d.
Justinas Tamašauskas
Telia Lietuva, AB
Tinklo resursų administravimo komanda
inžinierius

Kaišiadorių rajono savivaldybės administracija
Statybos, infrastruktūros ir urbanistikos skyrius
SUDERINTA
Vyriausioji specialistė Laimutė Grabliauskienė
2018 m. 05 mėn. 07 d.

SUDERINTA
Kaišiadorių rajono savivaldybės administracijos
Žemės ūkio ir aplinkosaugos skyriaus vyriausiasis
specialistas Laimonas Ivaškevičius
495500010829
20 18 m. 05 mėn. 3 d.

UAB "Kaišiadorių šilumos"
vyriausiasis inžinierius
Mindaugas Šuminas
18 05 03

495570010005
SUDERINTA
AB „Energijos skirstymo operatorius"
20 18 - 05 03

KOPIJA TIKRA
Dokumentacijos III komandos
inžinierius
Ramigijus Leščinskas
Matininkė
Dovilė Vosylienė

UAB "KAIŠIADORIŲ VANDENYS"
SUDERINTA
(parašas)
Tel. 2018 m. 05 mėn. 03 d.
UAB „Kaišiadorių vandenys"
vyr. inžinierius
Algirdas MASIKONIS

Sutartiniai ženklai:
Toponuotraukos
derinimo riba
Sklypų ribos

Š V R P

UAB INŽINERIJOS CENTRAS GEODEZIJA ARCHITEKTŪRA PROJEKTAVIMAS		UAB "Inžinerijos centras" www.inzinerijoscentras.lt info@inzinerijoscentras.lt +370 604 44692		TOPOGRAFINĖ NUOTRAUKA M1:500 ADRESAS: Kaišiadorių r. sav., Stasiūnų k., Ateities g.
KOORDINAČIŲ SISTEMA LKS-1994		AKŠČIŲ SISTEMA: LAS07		UŽSAKOVAS: UAB "ELEKTROMONTUOTOJAS"
DIREKTORIUS	Arminas Petrauskas			2018 04
GEODEZININKĖ	Jurgita Kolbasovaitė	1GKV-1477		2018 04
BRAIŽYTOJA	Dovilė Vosylienė			2018 04
	Lapų skaičius	1	Lapo Nr.	1

UAB Inžinerijos centras Ltd. LIETUVOS RESPUBLIKA REPUBLIC OF LITHUANIA

65/35 - 0120 | 66/35 - 0101

Objekto išsidėstymo schema



Objekto vieta

66/35 – 0101

66/35 – 0102

Šilt.
Šilt.
Šilt.
PE d110
PE d110
PE d110

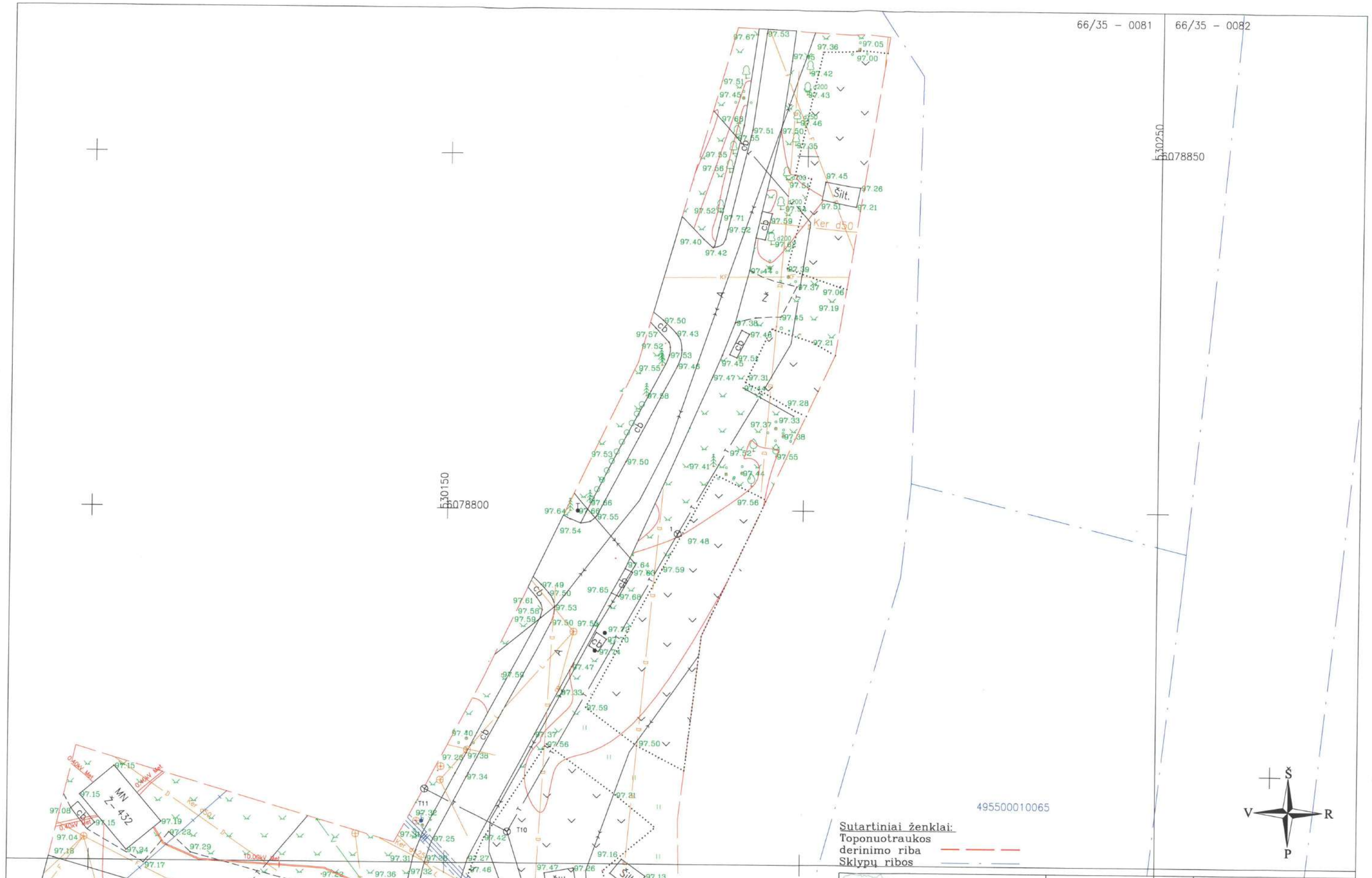

Sutartiniai ženklai:
Toponuotraukos
derinimo riba
Sklypų ribos

UAB INŽINERIJOS CENTRAS GEODEZIJA ARCHITEKTŪRA PROJEKTAVIMAS		UAB "Inžinerijos centras" www.inzinerijoscentras.lt info@inzinerijoscentras.lt +370 604 44692		TOPOGRAFINĖ NUOTRAUKA M1:500 ADRESAS: Kaišiadorių r. sav., Stasiūnų k., Ateities g.
KOORDINAČIŲ SISTEMA LKS-1994		AKŠČIŲ SISTEMA: LAS07		UŽSAKOVAS: UAB "ELEKTROMONTUOTOJAS"
DIREKTORIUS	Arminas Petrauskas			2018 04
GEODEZININKĖ	Jurgita Kolbasovaitė	IGKV-1477		2018 04
BRAIŽYTOJA	Dovilė Vosylienė			2018 04
	Lapų skaičius	2	Lapo Nr.	2

UAB Inžinerijos centras Ltd.

Sklypo išdestymo schema

X=6078550
Y=529900

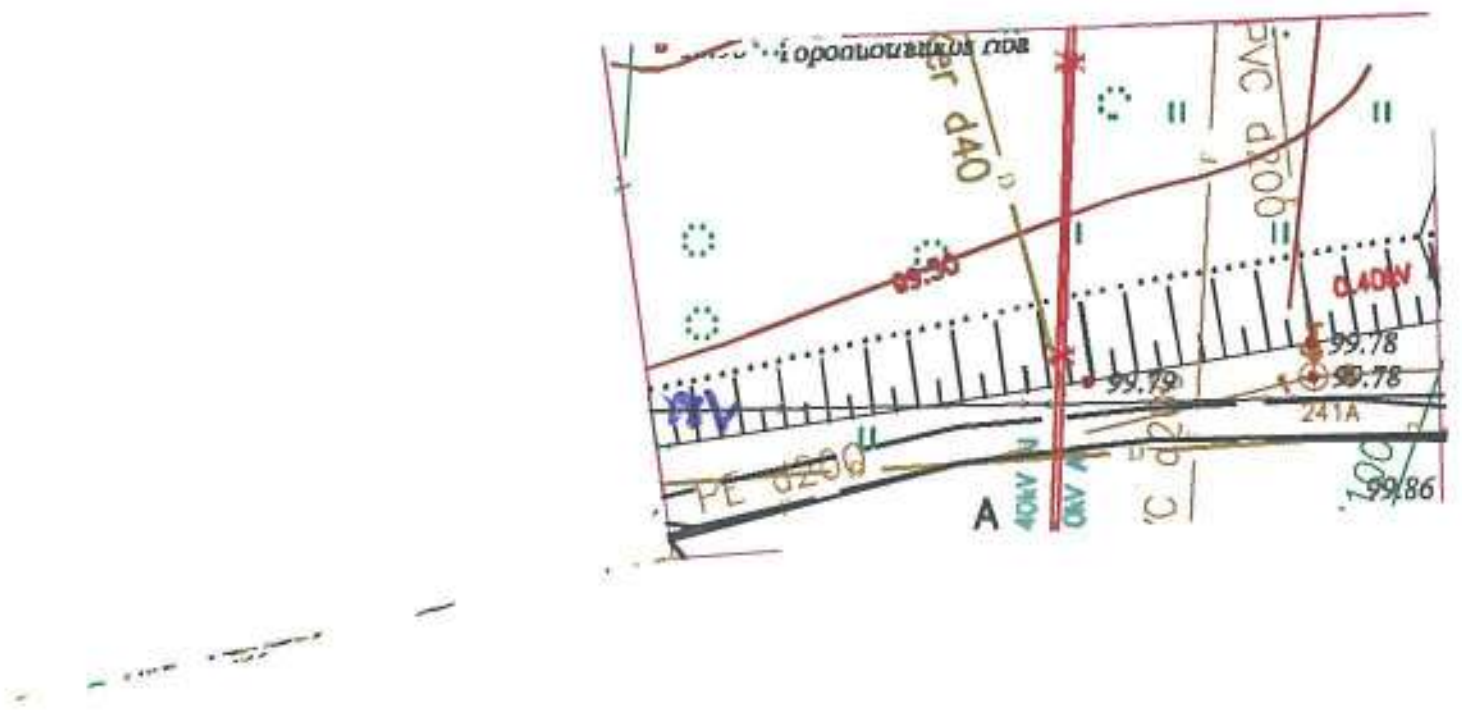

UAB "KAIŠIADORIŲ VANDENYS"
SUDERINTA
parašas
Tel. ________ 2018 m. 07 mėn. 03 d.
UAB „Kaišiadorių vandenys" vyr. inžinierius Algirdas MASIKONIS

SUDERINTA
AB „Energijos skirstymo operatorius"
2018 - 05 31

Dokumentacijos III komandos inžinierius
Romigijus Leščinskas

Suderinta
UAB "Kaišiadorių šilumos" vyriausiasis inžinierius
Mindaugas Stuconas
2018 m. 07 17 d.

Suderinta
Vytautas Stapčinskas
Telia Lietuva, AB
Tinklo resursų administravimo komanda
inžinierius
2018.05.31.

UAB "GEONIKA" www.geonika.lt info@geonika.lt +370-699-35632 IGKV-527			Kompleksas: *Kaisiadorių raj. Stasiunai.Pavasario g.4*			
Pareigos	Pavarde	Parašas				
Vadovas	N.Nikiforov		Brežinys: *Topografinė nuotrauka*			
Vykdytojas	N.Nikiforov		Koordinačiu s.: *LKS-94 LAS07* 24549			
Užsakovas			Mastelis	Lapu sk.	Lapo Nr.	Data
			1:500	1	1	2018.05

Sklypo išdestymo schema

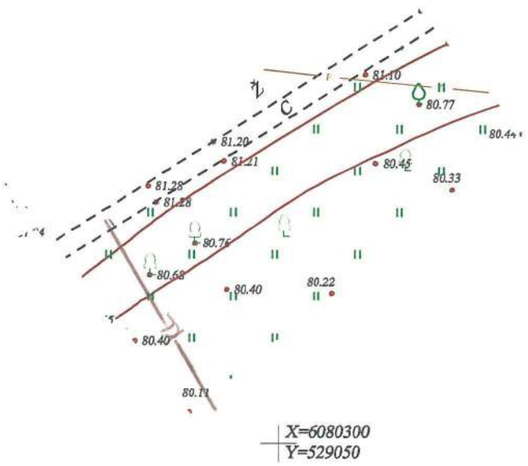

UAB "KAIŠIADORIŲ VANDENYS"
SUDERINTA
(parašas)
Tel. _____ 2018 m. 07 mėn. 03 d.
UAB „Kaišiadorių vandenys"
vyr. inžinierius
Algirdas MASIKONIS

SUDERINTA
AB „Energijos skirstymo operatorius"
2018 - 05 - 31

Dokumentacijos III komandos
inžinierius
Romigijus Leščinskas

Suderinta
UAB "Kaišiadorių šilumos tinklai"
vyriausiasis inžinierius
Mindaugas Sturonas
2018 m. 07 17 d.

Suderinta
Vytautas Stapčinskas
Telia Lietuva, AB
Tinklo resursų administravimo komanda
inžinierius
2018.05.31.

UAB "GEONIKA" www.geonika.lt info@geonika.lt +370-699-35632 1GKV-527			Kompleksas:	*Kaisiadorių raj. Kaisiadorys.Basanaviciaus g.*		
Pareigos	Pavarde	Parašas				
Vadovas	N.Nikiforov		Brežinys:	*Topografinė nuotrauka*		
Vykdytojas	N.Nikiforov		Koordinačiu s.:	*LKS-94 LAS07* 24553		
Užsakovas			Mastelis	Lapu sk.	Lapo Nr.	Data
			1:500	1	1	2018.05

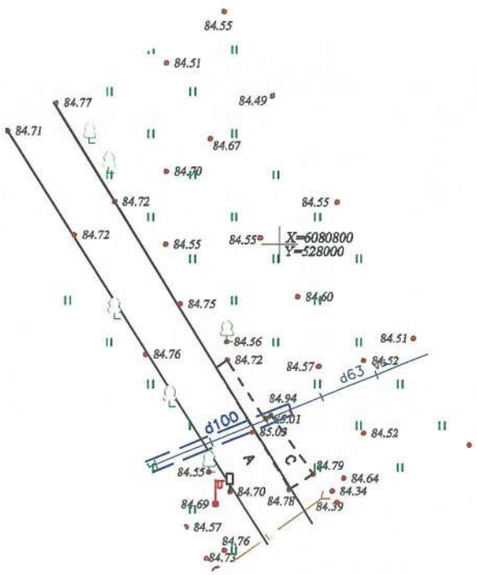

Sklypo išdestymo schema

UAB "KAIŠIADORIŲ VANDENYS"
SUDERINTA
(parašas)
Tel. _____ 2018 m. 05 mėn. 31 d.

vyr. inžinierius
Algirdas MASIKONIS

SUDERINTA
AB „Energijos skirstymo operatorius"
2018-05-31

Dokumentacijos III komandos
inžinierius
Ramigijus Leščinskas

UAB "Kaišiadorių šiluma"
vyriausiasis inžinierius
Mindaugas [illegible]
2018 m. 07 17 d.

Suderinta
Vytautas Stapčinskas
Telia Lietuva, AB
Tinklo resursų administravimo komanda
inžinierius
2018.05.31.

UAB "GEONIKA"			Kompleksas:	*Kaisiadorių raj. Kaisiadorys.Miskininku g.1*			
GEONIKA www.geonika.lt info@geonika.lt +370-699-35632 1GKV-527							
Pareigos	Pavarde	Parašas					
Vadovas	N.Nikiforov		Brežinys:	*Topografinė nuotrauka*			
Vykdytojas	N.Nikiforov		Koordinačiu s.:	*LKS-94 LAS07*			
Užsakovas			Mastelis	Lapu sk.	Lapo Nr.	Data	
			1:500	1	1	2018.05	

4552

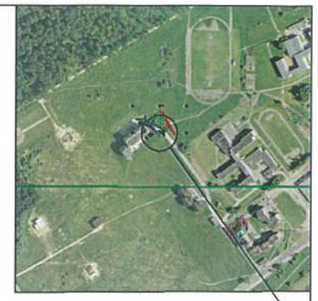

Sklypo išdestymo schema

X=6080150
Y=527900

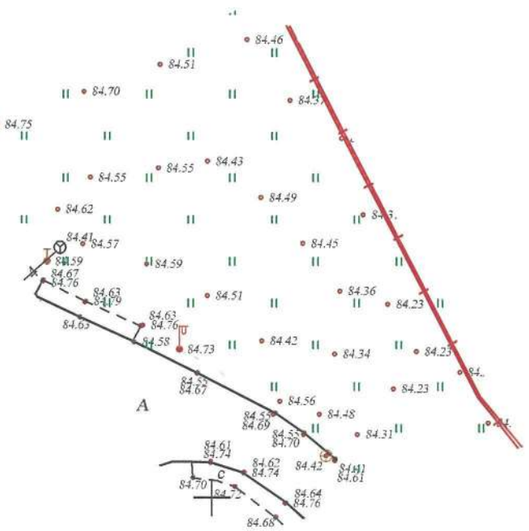

UAB "KAIŠIADORIŲ VANDENYS"
SUDERINTA
(parašas)
Tel. _____ 2018 m. 05 mėn. 03 d.
UAB „Kaišiadorių vandenys"
vyr. inžinierius
Algirdas MASIKONIS

SUDERINTA
AB „Energijos skirstymo operatorius"
2018 - 05 31

Dokumentacijos III komandos
inžinierius
Remigijus Leščinskas

Suderinta
UAB "Kaišiadorių šiluma"
vyriausiasis inžinierius
Mindaugas Sturonas
2018 m. 07 17 d.

Suderinta
Vytautas Stapčinskas
Telia Lietuva, AB
Tinklo resursų administravimo komanda
inžinierius
V. Stapčinskas
2018.05.31.

UAB "GEONIKA"			Kompleksas:	Kaisiadorių raj. Kaisiadorys.Parko g.23.		
Pareigos	Pavarde	Parašas				
Vadovas	N.Nikiforov		Brežinys:	Topografinė nuotrauka		
Vykdytojas	N.Nikiforov		Koordinačiu s.:	LKS-94 LAS07 24557		
Užsakovas			Mastelis	Lapu sk.	Lapo Nr.	Data
			1:500	1	1	2018.05

Sklypo išdestymo schema

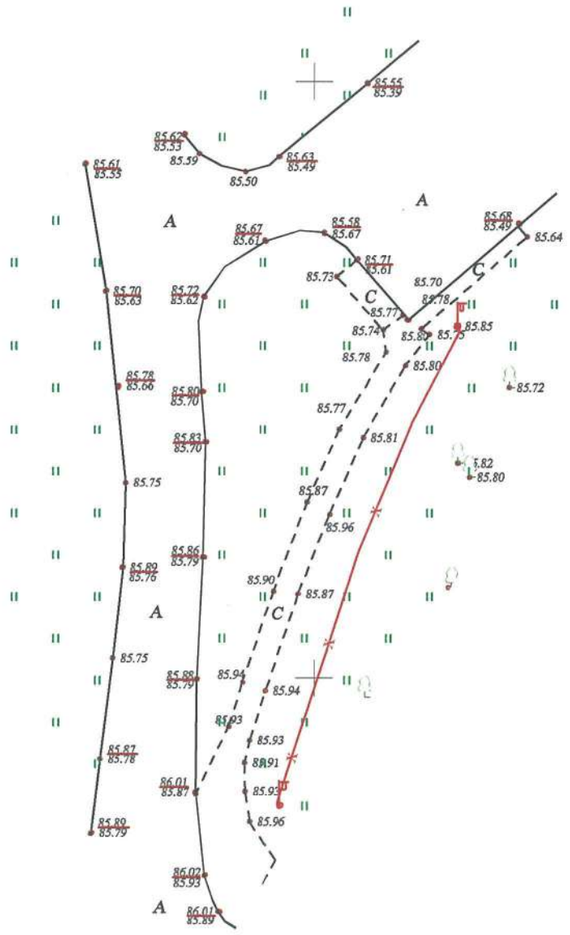

UAB "KAIŠIADORIŲ VANDENYS"
SUDERINTA
(parašas)
Tel. _____ 2018 m. 05 mėn. 03 d.
UAB „Kaišiadorių vandenys"
vyr. inžinierius
Algirdas MASIKONIS

SUDERINTA
AB „Energijos skirstymo operatorius"
2018 - 05 - 31

Dokumentacijos III komandos
inžinierius
Remigijus Leščinskas

Suderinta
UAB "Kaišiadorių šilumos tinklai"
vyriausiasis inžinierius
Mindaugas Sturonas
2018 m. 07 17 d.

Suderinta
Vytautas Stapčinskas
Telia Lietuva, AB
Tinklo resursų administravimo komanda
inžinierius
2018.05.31.

UAB "GEONIKA"			Kompleksas:	Kaisiadorių raj. Kaisiadorys.Miskininku g.17		
Pareigos	Pavarde	Parašas				
Vadovas	N.Nikiforov		Brežinys: Topografinė nuotrauka			
Vykdytojas	N.Nikiforov		Koordinačiu s.: LKS-94 LAS07 24555			
Užsakovas			Mastelis	Lapu sk.	Lapo Nr.	Data
			1:500	1	1	2018.05

Sklypo išdestymo schema

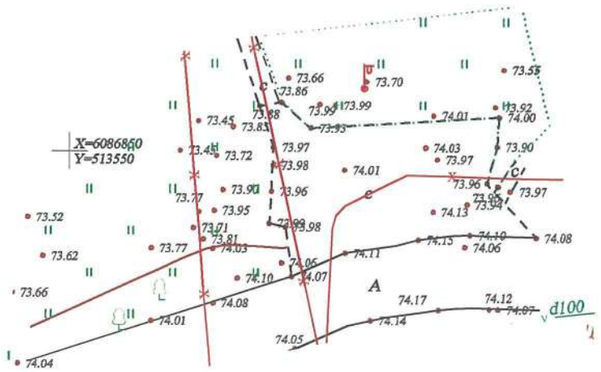

UAB "KAIŠIADORIŲ VANDENYS"
SUDERINTA
(parašas)
Tel. _____ 2018 m. 04 mėn. 23 d.
UAB „Kaišiadorių vandenys"
vyr. inžinierius
Algirdas MASIKONIS

SUDERINTA
AB „Energijos skirstymo operatorius"
2018. 05 31

Dokumentacijos III komandos
inžinierius
Remigijus Leščinskas

Suderinta
UAB "Kaišiadorių vandenys"
vyriausiasis inžinierius
Mindaugas Sturonas
2018 m. 04 17 d.

Suderinta
Vytautas Stapčinskas
Telia Lietuva, AB
Tinklo resursų administravimo komanda
inžinierius
2018.05.31.

UAB "GEONIKA"			Kompleksas:	*Kaisiadorių raj. Praveniskes.Praveniskiu g.29*		
GEONIKA www.geonika.lt info@geonika.lt +370-699-35632 1GKV-527						
Pareigos	Pavarde	Parašas				
Vadovas	N.Nikiforov		Brėžinys:	*Topografinė nuotrauka*		
Vykdytojas	N.Nikiforov		Koordinačių s.:	*LKS-94 LAS07* 24561		
Užsakovas			Mastelis	Lapu sk.	Lapo Nr.	Data
			1:500	1	1	2018.05

Sklypo išdestymo schema

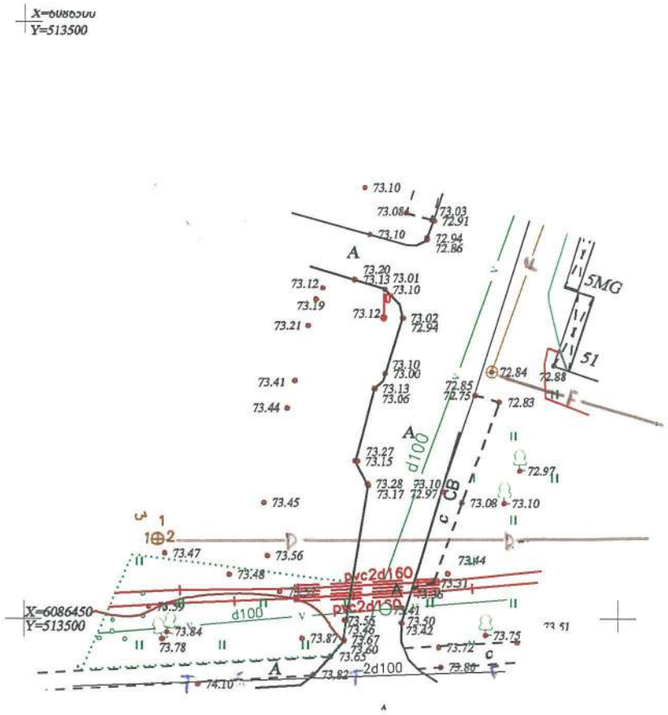

UAB "KAIŠIADORIŲ VANDENYS"
SUDERINTA
(parašas)
Tel. 2018 m. 07 mėn. 03 d.
UAB „Kaišiadorių vandenys"
vyr. inžinierius
Algirdas MASIKONIS

SUDERINTA
AB „Energijos skirstymo operatorius"
2018-05-31

Dokumentacijos III komandos
inžinierius
Remigijus Leščinskas

Suderinta
UAB "Kaišiadorių šiluma"
vyriausiasis inžinierius
Mindaugas Staronas
2018 m. 07 17 d.

Suderinta
Vytautas Stapčinskas
Telia Lietuva, AB
Tinklo resursų administravimo komanda
inžinierius
2018.05.31.

UAB "GEONIKA"			Kompleksas:	Kaisiadorių raj. Praveniskes.Praveniskiu g.51		
www.geonika.lt info@geonika.lt +370-699-35632 IGKV-527						
Pareigos	Pavarde	Parašas				
Vadovas	N.Nikiforov		Brežinys:	Topografinė nuotrauka		
Vykdytojas	N.Nikiforov		Koordinačiu s.:	LKS-94 LAS07 24558		
Užsakovas			Mastelis	Lapu sk.	Lapo Nr.	Data
			1:500	1	1	2018.05

Sklypo išdestymo schema

X=6087030
Y=513600

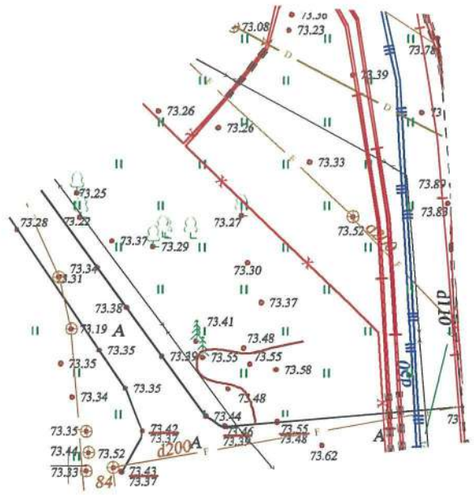

UAB "KAIŠIADORIŲ VANDENYS"
SUDERINTA _____
(parašas)
Tel. _____ 2018 m. 05 mėn. 23 d.
UAB „Kaišiadorių vandenys"
vyr. inžinierius
Algirdas MASIKONIS

SUDERINTA
AB „Energijos skirstymo operatorius"
2018 - 05 - 31

Dokumentacijos III komandos
inžinierius
Ramūnijus Leščinskas
UAB „Kaišiadorių vandenys"
vyriausiasis inžinierius
Mindaugas Sturonas
2018 m. 05 24 d.

Suderinta
Vytautas Stapčinskas
Telia Lietuva, AB
Tinklo resursų administravimo komanda
inžinierius
2018.05.31.

UAB "GEONIKA" www.geonika.lt info@geonika.lt +370-699-35632 1GKV-527			Kompleksas:	*Kaisiadorių raj. Praveniskes.Praveniskiu g.21*		
Pareigos	Pavarde	Parašas				
Vadovas	N.Nikiforov		Brežinys:	*Topografinė nuotrauka*		
Vykdytojas	N.Nikiforov		Koordinačiu s.:	*LKS-94 LAS07* 24562		
Užsakovas			Mastelis	Lapu sk.	Lapo Nr.	Data
			1:500	1	1	2018.05

Sklypo išdestymo schema

UAB "KAIŠIADORIŲ VANDENYS"
SUDERINTA _____
(parašas)
Tel. _____ 2018 m. 07 mėn. 03 d.
UAB „Kaišiadorių vandenys"
vyr. inžinierius
Algirdas MASIKONIS

SUDERINTA
AB „Energijos skirstymo operatorius"
2018 - 05 - 31

Dokumentacijos III komandos
inžinierius
Remigijus Leščinskas
Suderinta
UAB "Kaišiadorių šilumos"
vyriausiasis inžinierius
Mindaugas Stanonis
2018 m. 07 12 d.

Suderinta
Vytautas Stapčinskas
Telia Lietuva, AB
Tinklo resursų administravimo komanda
inžinierius
2018.05.31.

X=6076950
Y=527250

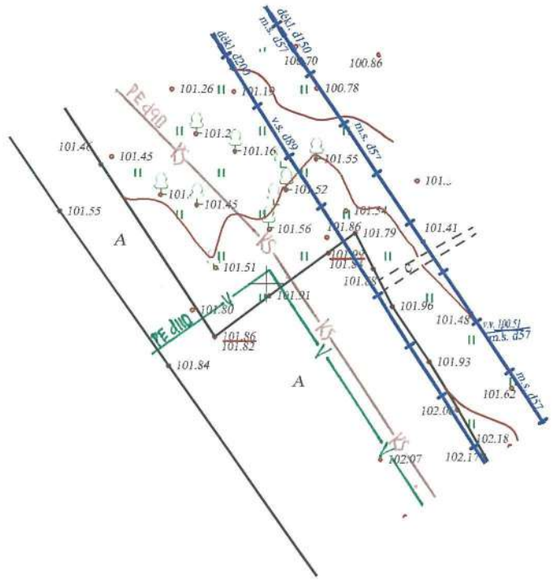

UAB "GEONIKA"			Kompleksas:	*Kaisiadorių raj. Aviliu k.Namo Nr.16*		
GEONIKA www.geonika.lt info@geonika.lt +370-699-35632 ĮĮKKV-527						
Pareigos	Pavarde	Parašas	Brežinys:	*Topografinė nuotrauka*		
Vadovas	N.Nikiforov		Koordinačiu s.:	*LKS-94 LAS07* 24552		
Vykdytojas	N.Nikiforov					
Užsakovas			Mastelis	Lapu sk.	Lapo Nr.	Data
			1:500	1	1	2018.05

Sklypo išdestymo schema

X=6078700
Y=530150

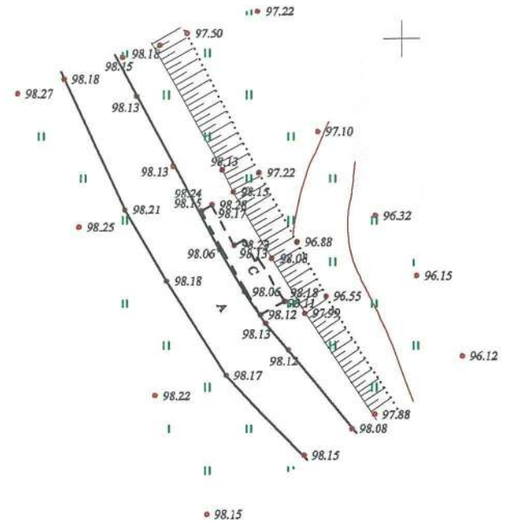

UAB "KAIŠIADORIŲ VANDENYS"
SUDERINTA
(parašas)
Tel. _____ 2018 m. 04 mėn. 03 d.
UAB „Kaišiadorių vandenys"
vyr. inžinierius
Algirdas MASIKONIS

SUDERINTA
AB „Energijos skirstymo operatorius"
2018 - 05 - 31

Dokumentacijos III komandos
inžinierius
Remigijus Leščinskas

Suderinta
UAB "Kaišiadorių šilumos tinklai"
vyriausiasis inžinierius
Mindaugas Simonas
2018 m. 07 17 d.

Suderinta
Vytautas Stapčinskas
Telia Lietuva, AB
Tinklo resursų administravimo komanda
inžinierius
2018. 05. 31.

UAB "GEONIKA" www.geonika.lt info@geonika.lt +370-699-35632 IGKV-527			Kompleksas:	Kaisiadorių raj. Stasiunai.Ateities g.4		
Pareigos	Pavarde	Parašas				
Vadovas	N.Nikiforov		Brežinys:	Topografinė nuotrauka		
Vykdytojas	N.Nikiforov		Koordinačiu s.:	LKS-94 LAS07 24545		
Užsakovas			Mastelis	Lapu sk.	Lapo Nr.	Data
			1:500	1	1	2018.05

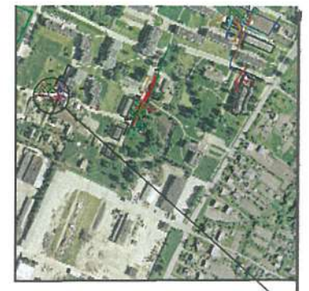

Sklypo išdestymo schema

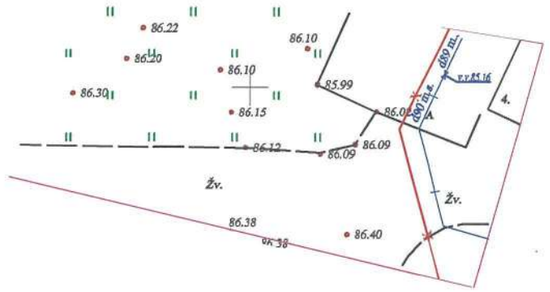

X=6073250
Y=527750

UAB "KAIŠIADORIŲ VANDENYS"
SUDERINTA (parašas)
Tel. _____ 2018 m. 07 mėn. 03 d.
UAB „Kaišiadorių vandenys"
vyr. Inžinierius
Algirdas MAŠIKONIS

SUDERINTA
AB „Energijos skirstymo operatorius"
2018 - 05 - 31

Dokumentacijos III komandos
inžinierius
Remigijus Leščinskas

Suderinta
UAB "Kaišiadorių šiluma"
vyriausiasis inžinierius
Mindaugas Sinkevičius
2018 m. 07 d.

Suderinta
Vytautas Stapčinskas
Telia Lietuva, AB
Tinklo resursų administravimo komanda
inžinierius
2018.05.31.

UAB "GEONIKA" www.geonika.lt info@geonika.lt +370-699-35632 1GKV-527			Kompleksas:	*Kaisiadorių raj. Ziezmariai.Zalioji g.4*		
Pareigos	Pavarde	Parašas				
Vadovas	N.Nikiforov		Brežinys:	*Topografinė nuotrauka*		
Vykdytojas	N.Nikiforov		Koordinačiu s.:	*LKS-94 LAS07* 24548		
Užsakovas			Mastelis	Lapu sk.	Lapo Nr.	Data
			1:500	1	1	2018.05

Sklypo išdestymo schema

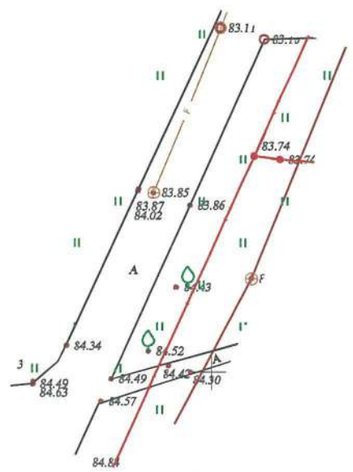

X=6073200
Y=527900

UAB "KAIŠIADORIŲ VANDENYS"
SUDERINTA
(parašas)
Tel. _____ 2018 m. 05 mėn. 03.
UAB „Kaišiadorių vandenys"
vyr. inžinierius
Algirdas MASIKONIS

SUDERINTA
AB „Energijos skirstymo operatorius"
2018 - 05 31

Dokumentacijos III komandos
inžinierius
Remigijus Leščinskas

Suderinta
UAB "Kaišiadorių šilumos tinklai"
vyriausiasis inžinierius
Mindaugas Sturonas
2018 m. 07 12 d.

Suderinta
Vytautas Stapčinskas
Telia Lietuva, AB
Tinklo resursų administravimo komanda
inžinierius
2018.05.31.

UAB "GEONIKA"			Kompleksas:	*Kaisiadorių raj. Ziezmariai.Melioratoriu g.9*			
Pareigos	Pavarde	Parašas					
Vadovas	N.Nikiforov		Brežinys:	*Topografinė nuotrauka*			
Vykdytojas	N.Nikiforov		Koordinačiu s.:	*LKS-94 LAS07* 24563			
Užsakovas			Mastelis	Lapu sk.	Lapo Nr.	Data	
			1:500	1	1	2018.05	

Sklypo išdestymo schema

X=6075000
Y=528300

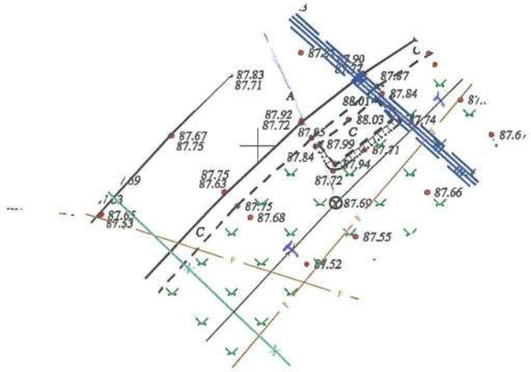

UAB "KAIŠIADORIŲ VANDENYS"
SUDERINTA
(parašas)
Tel. _____ 2018 m. 07 mėn. 03 d.
UAB „Kaišiadorių vandenys"
vyr. inžinierius
Algirdas MASIKONIS

SUDERINTA
AB „Energijos skirstymo operatorius"
2018-05-31

Dokumentacijos III komandos
inžinierius
Remigijus Leščinskas
Suderinta
UAB "Kaišiadorių šilumos tinklai"
vyriausiasis inžinierius
Mindaugas Stankūnas
2018 m. 07 17 d.

Suderinta
Vytautas Stapčinskas
Telia Lietuva, AB
Tinklo resursų administravimo komanda
inžinierius
2018.05.31.

UAB "GEONIKA" www.geonika.lt info@geonika.lt +370-699-35632 IGKV-527			Kompleksas:	Kaisiadorių raj. Ziezmariai.Sodu g.16		
Pareigos	Pavarde	Parašas				
Vadovas	N.Nikiforov		Brežinys:	Topografinė nuotrauka		
Vykdytojas	N.Nikiforov		Koordinačių s.:	LKS-94 LAS07 24551		
Užsakovas			Mastelis	Lapu sk.	Lapo Nr.	Data
			1:500	1	1	2018.05

Sklypo išdestymo schema

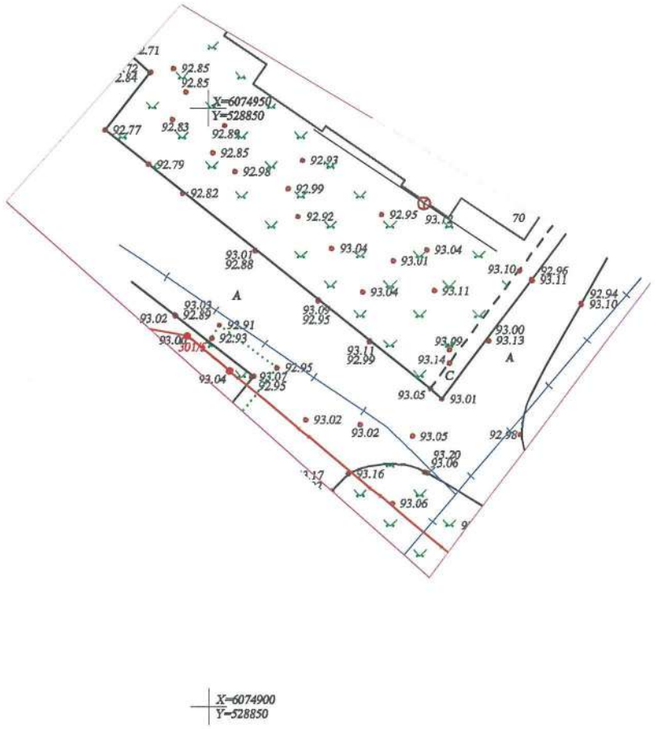

UAB "KAIŠIADORIŲ VANDENYS"
SUDERINTA
(parašas)
Tel. 2018 m. 04 mėn. 03 d.
UAB „Kaišiadorių vandenys"
vyr. inžinierius
Algirdas MASIKONIS

SUDERINTA
AB „Energijos skirstymo operatorius"
2018 - 05 31

Dokumentacijos III komandos
inžinierius
Remigijus Leščinskas

UAB "Kaišiadorių šilumą"
vyriausiasis inžinierius
Mindaugas Staronas
2018 m. 04 17 d.

Suderinta
Vytautas Stapčinskas
Telia Lietuva, AB
Tinklo resursų administravimo komanda
inžinierius
2018.05.31.

UAB "GEONIKA"			Kompleksas:	Kaisiadorių raj. Ziezmariai.Zasliu g.64		
www.geonika.lt info@geonika.lt +370-699-35632 1GKV-527						
Pareigos	Pavarde	Parašas	Brežinys:	Topografinė nuotrauka		
Vadovas	N.Nikiforov		Koordinačiu s.:	LKS-94 LAS07 24546		
Vykdytojas	N.Nikiforov					
Užsakovas			Mastelis	Lapu sk.	Lapo Nr.	Data
			1:500	1	1	2018.05

Sklypo išdestymo schema

X=6073400
Y=528000

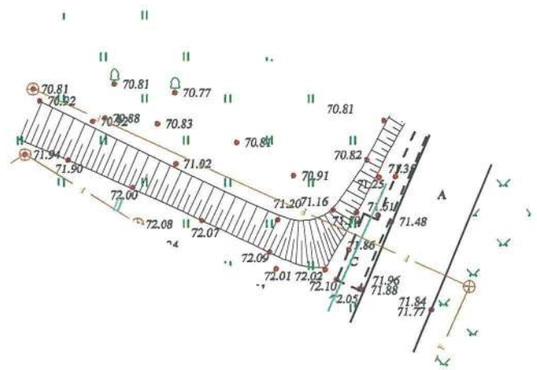

UAB "KAIŠIADORIŲ VANDENYS"
SUDERINTA
(parašas)
Tel. _____ 2018 m. 05 mėn. 03 d.
UAB „Kaišiadorių vandenys"
vyr. inžinierius
Algirdas MASIKONIS

SUDERINTA
AB „Energijos skirstymo operatorius"
2018-05-31

Dokumentacijos III komandos
inžinierius
Dominykas Laužinskas

Suderinta
UAB "Kaišiadorių šilumos vyriausiasis inžinierius
Mindaugas Stironas
2018 m. 07 14 d.

Suderinta
Vytautas Stapčinskas
Telia Lietuva, AB
Tinklo resursų administravimo komanda
inžinierius
2018.05.31.

UAB "GEONIKA" GEONIKA www.geonika.lt info@geonika.lt +370-699-35632 1GKV-527			Kompleksas:	*Kaisiadorių raj. Ziezmariai.Statybininku g.1*			
Pareigos	Pavarde	Parašas					
Vadovas	N.Nikiforov		Brežinys:	*Topografinė nuotrauka*			
Vykdytojas	N.Nikiforov		Koordinačiu s.:	*LKS-94 LAS07*			
Užsakovas			Mastelis	Lapu sk.	Lapo Nr.	Data	
			1:500	1	1	2018.05	

24550

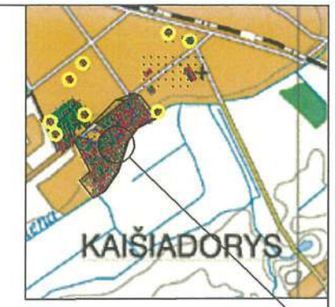

Sklypo išdestymo schema

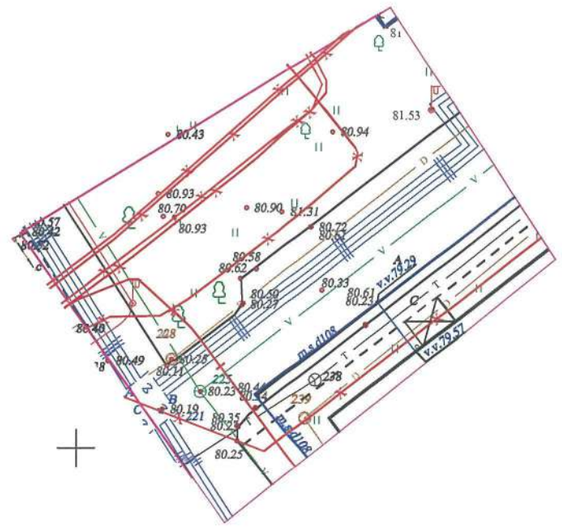

X=6080200.00
Y=528850.00

UAB "KAIŠIADORIŲ VANDENYS"
SUDERINTA _____ (parašas)
Tel. _____ 2018 m. 10 mėn. 04 d.
UAB „Kaišiadorių vandenys"
vyr. inžinierius
Algirdas MASIKONIS

Suderinta
UAB "Kaišiadorių šilumos" vyriausiasis inžinierius
Mindaugas Stankus
2018 m. 10 04 d.

Suderinta
Vytautas Stapčinskas
Telia Lietuva, AB
Tinklo resursų administravimo komanda
inžinierius
2018.10.04.

UAB "GEONIKA" www.geonika.lt info@geonika.lt +370-699-35632 IGKV-527			Kompleksas:	*Kaisiadorių raj. Kaišiadorys,*		
Pareigos	Pavarde	Parašas				
Vadovas	N.Nikiforov		Brežinys:	*Topografinė nuotrauka*		
Vykdytojas	N.Nikiforov		Koordinačių s.:	*LKS-94 LAS07*		
Užsakovas			Mastelis	Lapų sk.	Lapo Nr.	Data
			1:500	1	1	2018.05

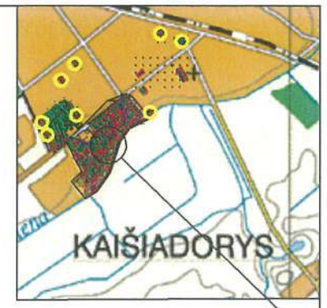

Sklypo išdestymo schema

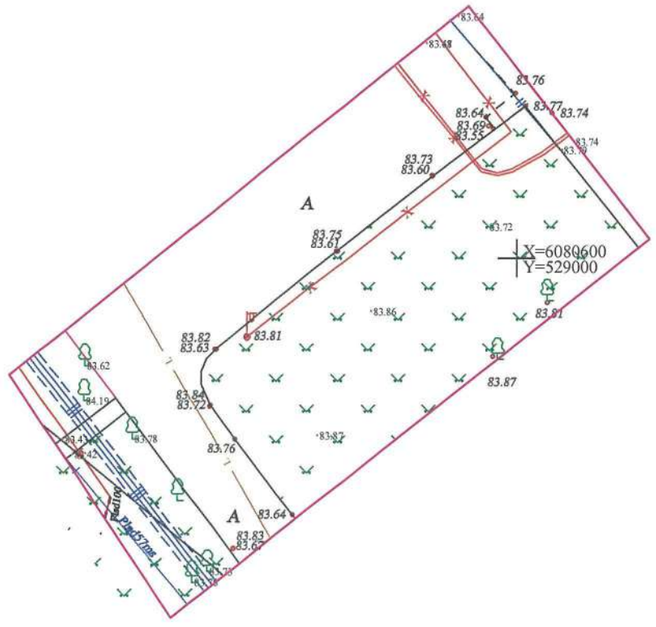

UAB "KAIŠIADORIŲ VANDENYS"
SUDERINTA
Tel. _____ 2018 m. 10 mėn. 04 d.
parašas
UAB „Kaišiadorių vandenys"
vyr. inžinierius
Algirdas MASIKONIS

Suderinta
UAB "Kaišiadorių šilumos vyriausiasis inžinierius
Mindaugas Stakėnas
2018 m. 10 04 d.

Suderinta
Vytautas Stapčinskas
Telia Lietuva, AB
Tinklo resursų administravimo komanda
inžinierius
2018.10.04.

UAB "GEONIKA" www.geonika.lt info@geonika.lt +370-699-35632 LGKV-527			Kompleksas:	*Kaisiadorių raj. Kaišiadorys,*		
Pareigos	Pavarde	Parašas				
Vadovas	N.Nikiforov		Brežinys:	*Topografinė nuotrauka*		
Vykdytojas	N.Nikiforov		Koordinačių s.:	*LKS-94 LAS07*		
Užsakovas			Mastelis	Lapų sk.	Lapo Nr.	Data
			1:500	1	1	2018.05

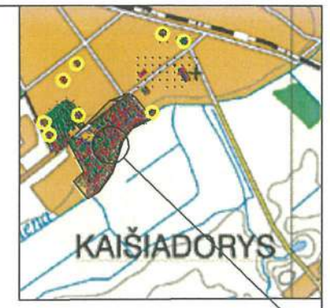

Sklypo išdestymo schema

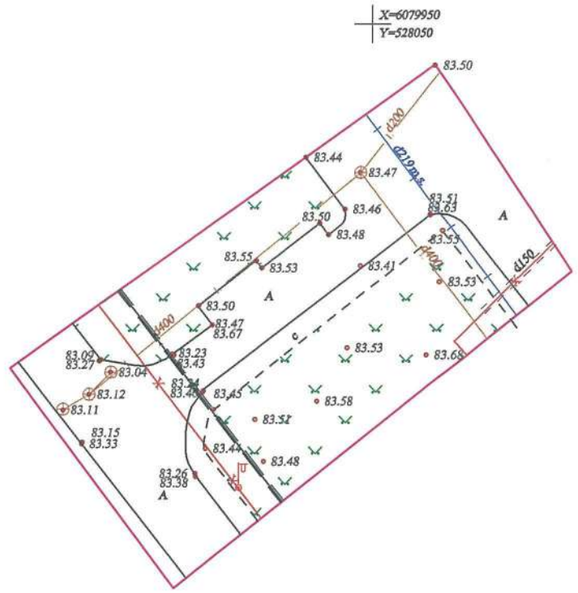

UAB "KAIŠIADORIŲ VANDENYS"
SUDERINTA _____ (parašas)
Tel. _____ 2018 m. 10 (mėn.) 04 d.

UAB „Kaišiadorių vandenys"
vyr. inžinierius
Algirdas MASIKONIS

Suderinta
UAB "Kaišiadorių šilumos tinklai"
vyriausiasis inžinierius
Mindaugas Stikonas
2018 m. 10 04 d.

Suderinta
Vytautas Stapčinskas
Telia Lietuva, AB
Tinklo resursų administravimo komanda
inžinierius
2018.10.04.

UAB "GEONIKA" www.geonika.lt info@geonika.lt +370-699-35632 1GKV-527			Kompleksas:	*Kaisiadorių raj. Kaišiadorys,*		
Pareigos	Pavarde	Parašas				
Vadovas	N.Nikiforov		Brežinys:	*Topografinė nuotrauka*		
Vykdytojas	N.Nikiforov		Koordinačių s.:	*LKS-94 LAS07*		
Užsakovas			Mastelis	Lapų sk.	Lapo Nr.	Data
			1:500	1	1	2018.05

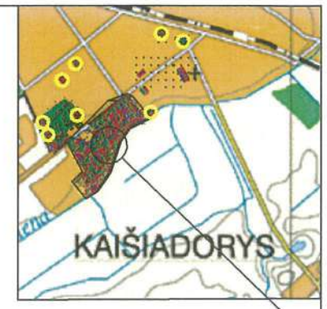

Sklypo išdestymo schema

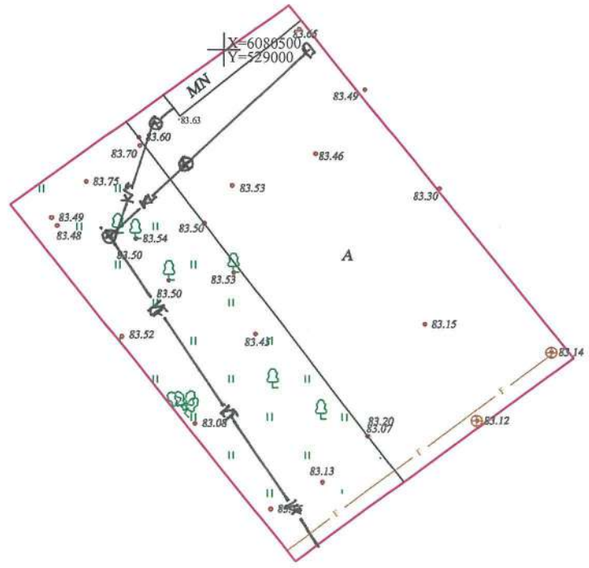

UAB "KAIŠIADORIŲ VANDENYS"
SUDERINTA
(parašas)
Tel. 2018 m. 10 mėn. 04 d.
UAB "Kaišiadorių vandenys"
vyr. inžinierius
Algirdas MASIKONIS

Suderinta
UAB "Kaišiadorių šilumos"
vyriausiasis inžinierius
Mindaugas Staronas
2018 m. 10 04 d.

Suderinta
Vytautas Stapčinskas
Telia Lietuva, AB
Tinklo resursų administravimo komanda
inžinierius
2018.10.04.

GEONIKA UAB "GEONIKA" www.geonika.lt info@geonika.lt +370-699-35632 IGKV-527			Kompleksas:	*Kaisiadorių raj. Kaišiadorys,*		
Pareigos	Pavarde	Parašas				
Vadovas	N.Nikiforov		Brežinys:	*Topografinė nuotrauka*		
Vykdytojas	N.Nikiforov		Koordinačių s.:	*LKS-94 LAS07*		
Užsakovas			Mastelis	Lapų sk.	Lapo Nr.	Data
			1:500	1	1	2018.05

Darbų teritorijos išsidėstymo schema

TOPOGRAFINIS PLANAS
M 1:500

65/35 - 0051

65/35 - 0071

Kaišiadorių rajono savivaldybės administracija
SUDERINTA 4 lapai
Vyriausioji specialistė Laimutė Grabliauskienė
2017 m. kovo mėn. 31 d.

SUDERINTA
Žemės ūkio skyriaus
vyriausiasis specialistas
Laimonas Ivaškevičius
2017 m. 03 mėn. 30 d.
4 lapai

SUDERINTA
AB „Energijos skirstymo operatorius"
2017-03-30

Techninės dokumentacijos skyriaus inžinierius
Rimūnas Kazlauskas
4 lapai

UAB "KAIŠIADORIŲ VANDENYS"
SUDERINTA
(parašas)
Tel. 2017 m. 03 mėn. 30 d.
UAB „Kaišiadorių vandenys"
vyr. inžinierius
Algirdas MASIKONIS

Lapų išdėstymo schema

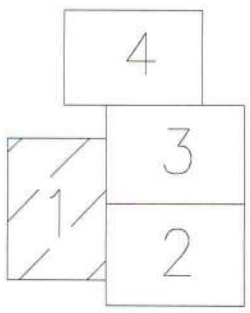

TAISYMU TIKĖTI
Matininkė
Andželika Ubartienė

Telia Lietuva, AB požeminių ryšių linijų vieta
SUDERINTA
Prieš 3 paras iki darbų pradžios būtina paimti raštišką sutikimą žemės kasimo darbams
Gedimino g. 59, Kaišiadorys, tel.
Parašas 20 m. 03 mėn. 30 d.
4 lapai
Rimas Ratkevičius
inžinierius
Suderinta 4 lapai
Kaišiadorių skyriaus vyriausiasis inžinierius
Mindaugas Simonas
2017 03 30

Objektas:	Nr.	Gedimino g. ~~153~~ 141A, Kaišiadorys, Kaišiadorių miesto sen., Kaišiadorių r. sav.	
Koordinačių sistema – LKS–94		Aukščių sistema – LAS07	
Kvalifikacijos pažymėjimo Nr. 1GKV – 1287		Lapų skaičius: 1 iš 4	
	Vardas Pavardė	Parašas	
Geodezininkas	Andželika Ubartienė		2017 03 30
Geod. Asistentas	Gabrielius Jonušas		2017 03 30

LIETUVOS RESPUBLIKA UAB GEOMETRA DOKUMENTAMS KAUNO RAJONAS

TOPOGRAFINIS PLANAS
M 1:500

Darbų teritorijos išsidėstymo schema

65/35 – 0052

65/35 – 0072

Lapų išdėstymo schema

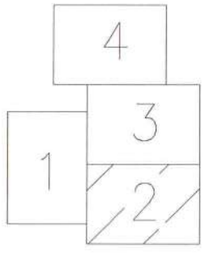

440043729870

TAISYMU TIKĖTI
Matininkė
Andželika Ubartienė

LIETUVOS RESPUBLIKA UAB GEOMETRA GEODEZINIAMS DOKUMENTAMS KAUNO RAJONAS

Objektas: Nr.	Gedimino g. ~~153~~ 141A, Kaišiadorys, Kaišiadorių miesto sen., Kaišiadorių r. sav.	
Koordinačių sistema – LKS–94	Aukščių sistema – LAS07	
Kvalifikacijos pažymėjimo Nr. 1GKV – 1287	Lapų skaičius: 2 iš 4	

TOPOGRAFINIS PLANAS
M 1:500

Darbų teritorijos išsidėstymo schema

65/35 – 0052

440043729870

440019838183

440043387417

440037900455

Lapų išdėstymo schema

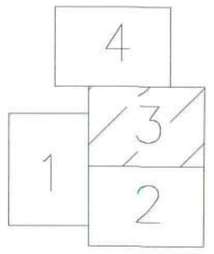

TAISYMU TIKĖTI
Matininkė
Andželika Ubartienė

Objektas: Nr.	Gedimino g. ~~153~~, 141A Kaišiadorys, Kaišiadorių miesto sen., Kaišiadorių r. sav.	
Koordinačių sistema – LKS–94	Aukščių sistema – LAS07	
Kvalifikacijos pažymėjimo Nr. 1GKV – 1287	Lapų skaičius: 3 iš 4	

UAB GEOMETRAS DOKUMENTAMS KAUNO RAJONAS

TOPOGRAFINIS PLANAS
M 1:500

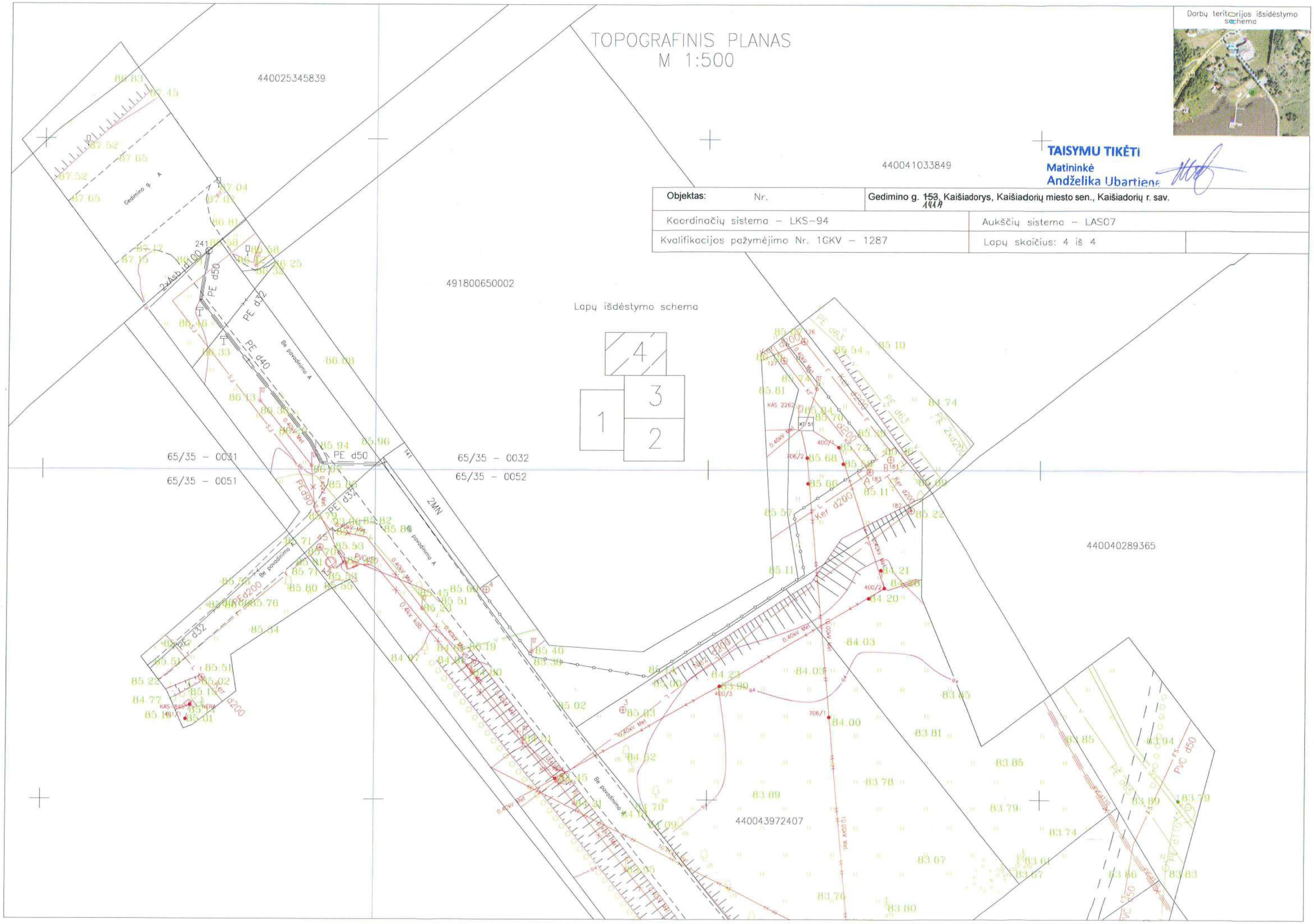

Darbų teritorijos išsidėstymo schema

TAISYMU TIKĖTI
Matininkė
Andželika Ubartienė

Objektas: Nr.	Gedimino g. ~~153~~ 141A, Kaišiadorys, Kaišiadorių miesto sen., Kaišiadorių r. sav.	
Koordinačių sistema – LKS–94	Aukščių sistema – LAS07	
Kvalifikacijos pažymėjimo Nr. 1GKV – 1287	Lapų skaičius: 4 iš 4	

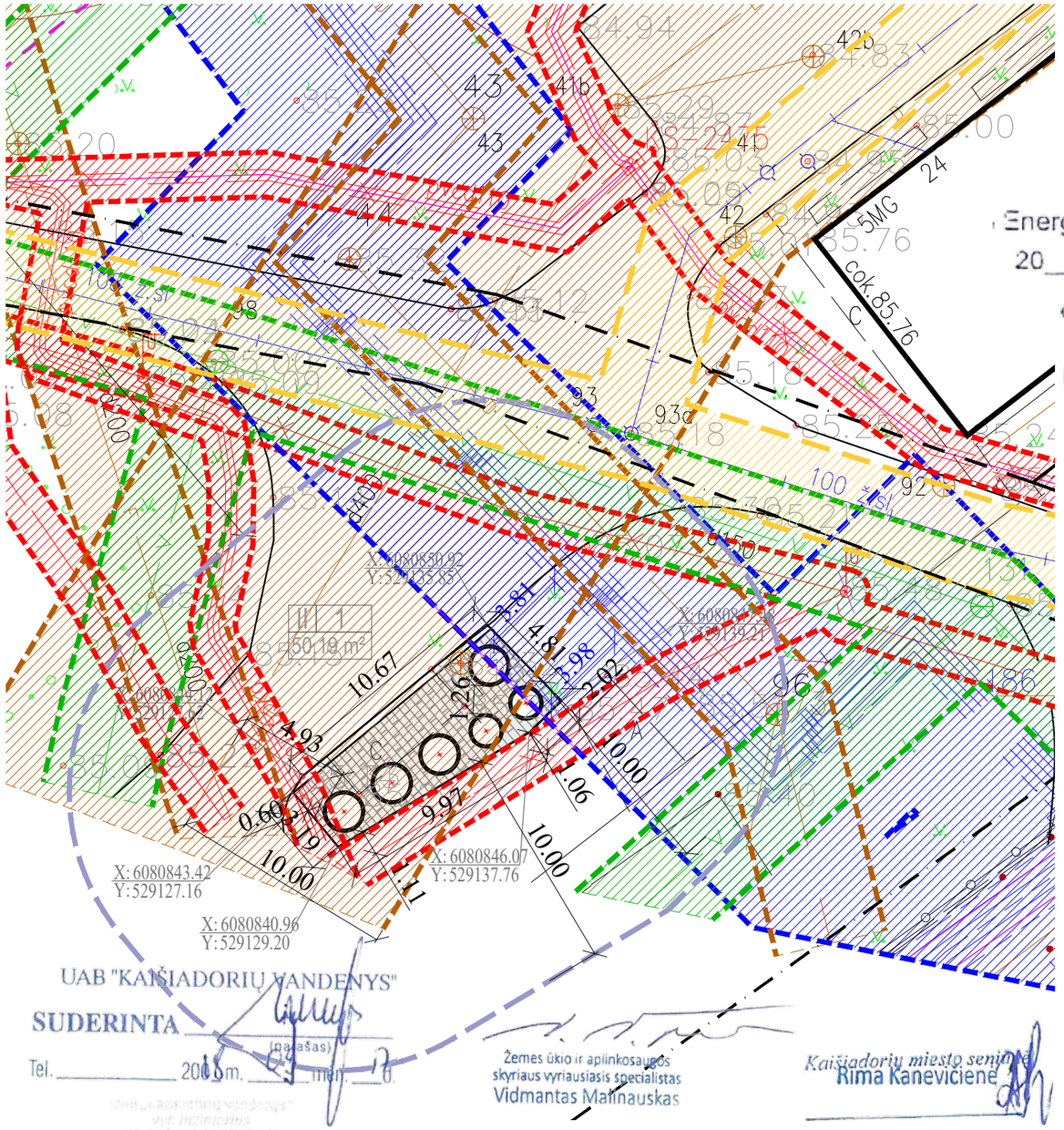

PRITARTA
Energijos skirstymo operatorius
20 2018 -08- 05
eksploatavimo skyriaus
vyresnysis inžinierius
Laimonas Kazlauskas

SITUACIJOS SCHEMA

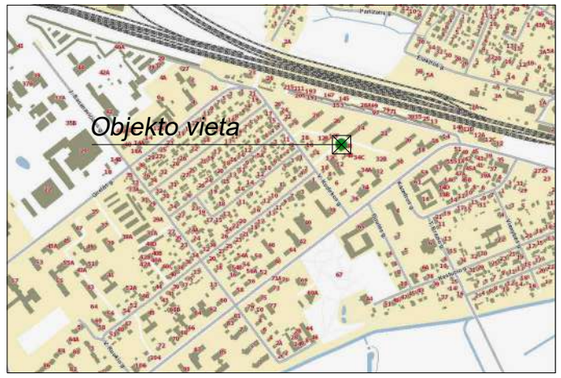

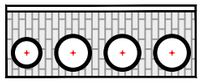

III 12
33.05 m²

Eksplikacija

Projektuojama pusiau požeminių atliekų surinkimo konteinerių aikštelė

Aikštelės tipas (schema)/ Aikštelės numeris
Konteinerių aikštelės užimamas plotas (m²)

Sutartiniai žymėjimai

- Registruotų sklypų ribos
- Esami pastatai
- Šilumos tinklų apsaugos zonos riba
- Vandentiekio tinklų apsaugos zonos riba
- Buitinės ir lietaus nuotekynės tinklų apsaugos zonos riba
- Elektros kabelio apsaugos zonos riba
- Dujotiekio tinklų apsaugos zonos riba
- Ryšių linijų apsaugos zonos riba
- Inžinerinių tinklų apsaugos zona
- Betoninių trinkelių danga
- Vejos bordiūras
- Gatvės bordiūras paguldytas
- 10 m zonos riba nuo konteinerių aikštelės

Suderinta
UAB „Kaišiadorių šiluma“
Šilumos tinklų ir remonto
grupės viršininkas
Saulius Montrimas
2018.08.10

PASTABOS:
1. Statybos darbai gatvės ribose vykdomi vadovaujantis STR 1.06.0:2016 "Statybos darbai. Statinio statybos priežiūra", LR Vyriausybės 2004-02-11 nutarimu Nr. 15 patvirtintu "Kelių priežiūros tvarkos aprašu", LR Saugaus eismo automobilių kelių įstatymu, Automobilių kelių standartizuotų dangų konstrukcijų projektavimo taisyklėmis KPT SDK 07 ir kitais susijusiais teisės aktais. Išardytos gatvių dangos ir jų pagrindai turi būti įrengiami pagal esamą konstrukciją.
2. Inžinerinių tinklų apsaugos zonose privaloma laikytis "Specialiųjų žemės ir miško naudojimo sąlygų" (LR Vyriausybės 1992-02-13 nutarimo Nr. 343) nustatytų reikalavimų.
3. Prieš statybos darbus, kiekvienoje aikštelėje patikslinti atliekų konteinerio vietą (pagal atliekų rūšis ir tipą) su projekto rengėju.
4. Esami pėsčiųjų (šaligatvio) takai su projektuojamomis aikštelėmis sujungiami formuojant tolygų nuolydį į konteinerių aikštelės pusę. Išilginį tako nuolydį išlaikyti ne didesnį kaip 1:20 (5%), skersinis nuolydis formuojamas pagal esamą reljefą, bet ne didesnis kaip 1:30 (3,3 %).
5. Žemės paviršiaus atitudes tikslinti statybos vietoje.
6. Statybos metu išardytos esamos dangos (asfalto, žvyro, vejos dangos) turi būti atstatytos į pradinę padėtį. Nuimtas ir išsaugotas augalinis gruntas gražinamas į pradinę padėtį.
7. Pusiau požeminių atliekų surinkimo konteinerių aukštis ~1,30 m nuo aikštelės paviršiaus.

	[redacted] UAB "STATYBA IR PROJEKTAVIMAS" Įm.k. 300935637 www. statyba-projektavimas.lt			
Atestatas	Pareigos	V. Pavardė	Parašas	Data
KA33679	PV	M. Matuliukštis		2018 08
A 1511	PDV	D.Kriaučiūnienė		2018 08
BK015342	Arch.	J.Stefanovič		2018 08

Statinio projekto pavadinimas:
PUSIAU POŽEMINIŲ ATLIEKŲ SURINKIMO KONTEINERIŲ AIKŠTELIŲ KAIŠIADORIŲ RAJONO TERITORIJOJE PROJEKTAS

LT	Užsakovas: Kaišiadorių rajono savivaldybės administracija	Dokumento pavadinimas: GEDIMINO G.26, KAIŠIADORIŲ M. KONTEINERIŲ AIKŠTELĖ NR.1	Mastelis 1:250	Laida 0
		Dokumento žymuo: 2018-01-04-SPP- 001	Lapas 1	Lapų 1

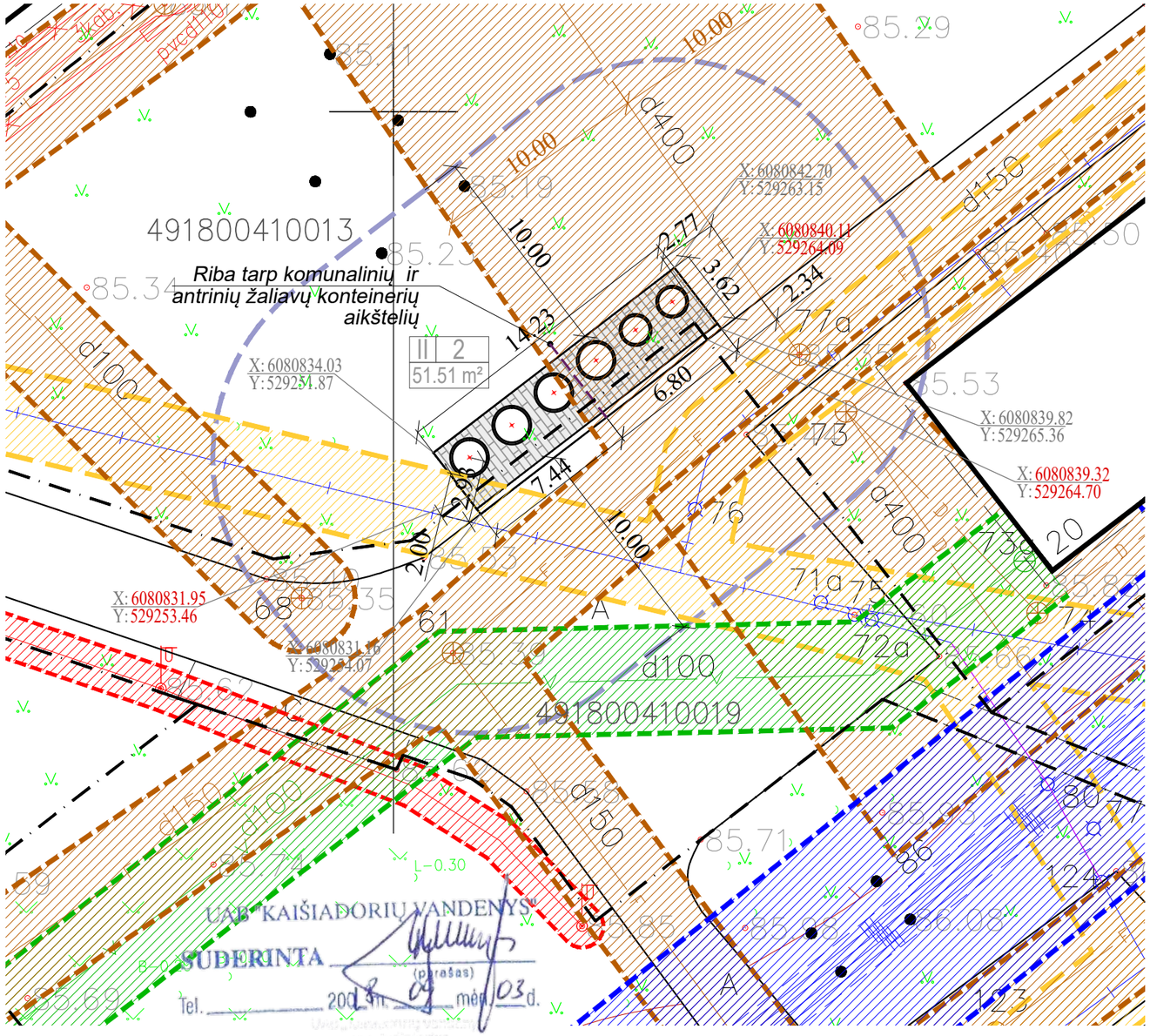

PRITARTA
AB "Energijos skirstymo operatorius"
2018-09-03
Dujų tinklo eksploatavimo skyrius vyresnysis inžinierius Eimantas Šiaudelkis

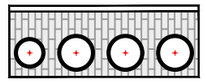

III 12
33.05 m²

SITUACIJOS SCHEMA

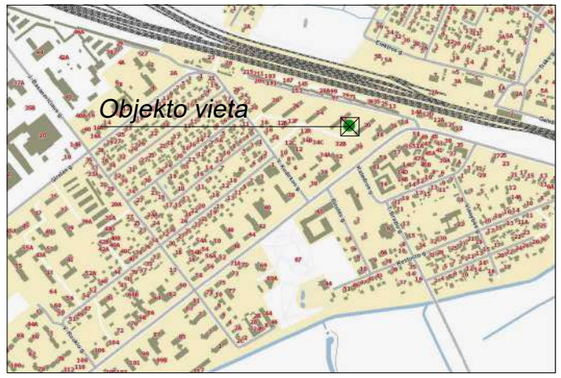

Eksplikacija

Projektuojama pusiau požeminių atliekų surinkimo konteinerių aikštelė

Aikštelės tipas (schema)/ Aikštelės numeris
Konteinerių aikštelės užimamas plotas (m²)

Sutartiniai žymėjimai

- Registruotų sklypų ribos
- Esami pastatai
- Šilumos tinklų apsaugos zonos riba
- Vandentiekio tinklų apsaugos zonos riba
- Buitinės ir lietaus nuotekynės tinklų apsaugos zonos riba
- Elektros kabelio apsaugos zonos riba
- Dujotiekio tinklų apsaugos zonos riba
- Ryšių linijų apsaugos zonos riba
- Inžinerinių tinklų apsaugos zona
- Betoninių trinkelių danga
- Vejos bordiūras
- Gatvės bordiūras paguldytas
- 10 m zonos riba nuo konteinerių aikštelės

PASTABOS:
1. Statybos darbai gatvės ribose vykdomi vadovaujantis STR 1.06.0:2016 "Statybos darbai. Statinio statybos priežiūra", LR Vyriausybės 2004-02-11 nutarimu Nr. 15 patvirtintu "Kelių priežiūros tvarkos aprašu", LR Saugaus eismo automobilių kelių įstatymu, Automobilių kelių standartizuotų dangų konstrukcijų projektavimo taisyklėmis KPT SDK 07 ir kitais susijusiais teisės aktais. Išardytos gatvių dangos ir jų pagrindai turi būti įrengiami pagal esamą konstrukciją.
2. Inžinerinių tinklų apsaugos zonose privaloma laikytis "Specialiųjų žemės ir miško naudojimo sąlygų" (LR Vyriausybės 1992-02-13 nutarimo Nr. 343) nustatytų reikalavimų.
3. Prieš statybos darbus, kiekvienoje aikštelėje patikslinti atliekų konteinerio vietą (pagal atliekų rūšis ir tipą) su projekto rengėju.
4. Esami pėsčiųjų (šaligatvio) takai su projektuojamomis aikštelėmis sujungiami formuojant tolygų nuolydį į konteinerių aikštelės pusę. Išilginį tako nuolydį išlaikyti ne didesnį kaip 1:20 (5%), skersinis nuolydis formuojamas pagal esamą reljefą, bet ne didesnis kaip 1:30 (3,3 %).
5. Žemės paviršiaus atitudes tikslinti statybos vietoje.
6. Statybos metu išardytos esamos dangos (asfalto, žvyro, vejos dangos) turi būti atstatytos į pradinę padėtį. Nuimtas ir išsaugotas augalinis gruntas gražinamas į pradinę padėtį./
7. Pusiau požeminiai konteineriai (I gr. nesudėtingi statiniai) projektuojami sklype kadastro Nr. 4918/0041:13. Pusiau požeminių konteinerių aikštelė (I gr. nesudėtingas statinys - betoninių trinkelių dangos aikštelė) klojama sklypuose kadastro Nr. 4918/0041:13 (plotas 38,14 kv.m) ir Nr. 4918/0041:19 (plotas 13,37 kv.m).
8. Pusiau požeminių atliekų surinkimo konteinerių aukštis ~1,30 m nuo aikštelės paviršiaus.

Žemės ūkio ir aplinkosaugos skyriaus vyriausiasis specialistas Vidmantas Malinauskas

Kaišiadorių miesto seniūnė Rima Kanevičienė

	[redacted] UAB "STATYBA IR PROJEKTAVIMAS" Įm.k. 300935637 www. statyba-projektavimas.lt			
Atestatas	Pareigos	V. Pavardė	Parašas	Data
KA33679	PV	M. Matuliukštis		2018 08
A 1511	PDV	D.Kriaučiūnienė		2018 08
BK015342	Arch.	J.Stefanovič		2018 08
LT	Užsakovas: Kaišiadorių rajono savivaldybės administracija			

Statinio projekto pavadinimas:
PUSIAU POŽEMINIŲ ATLIEKŲ SURINKIMO KONTEINERIŲ AIKŠTELIŲ KAIŠIADORIŲ RAJONO TERITORIJOJE PROJEKTAS

Dokumento pavadinimas:	Mastelis	Laida
GEDIMINO G.20, KAIŠIADORIŲ M. KONTEINERIŲ AIKŠTELĖ NR.2	1:250	0
Dokumento žymuo: 2018-01-04-SPP- 002	Lapas	Lapų
	1	1

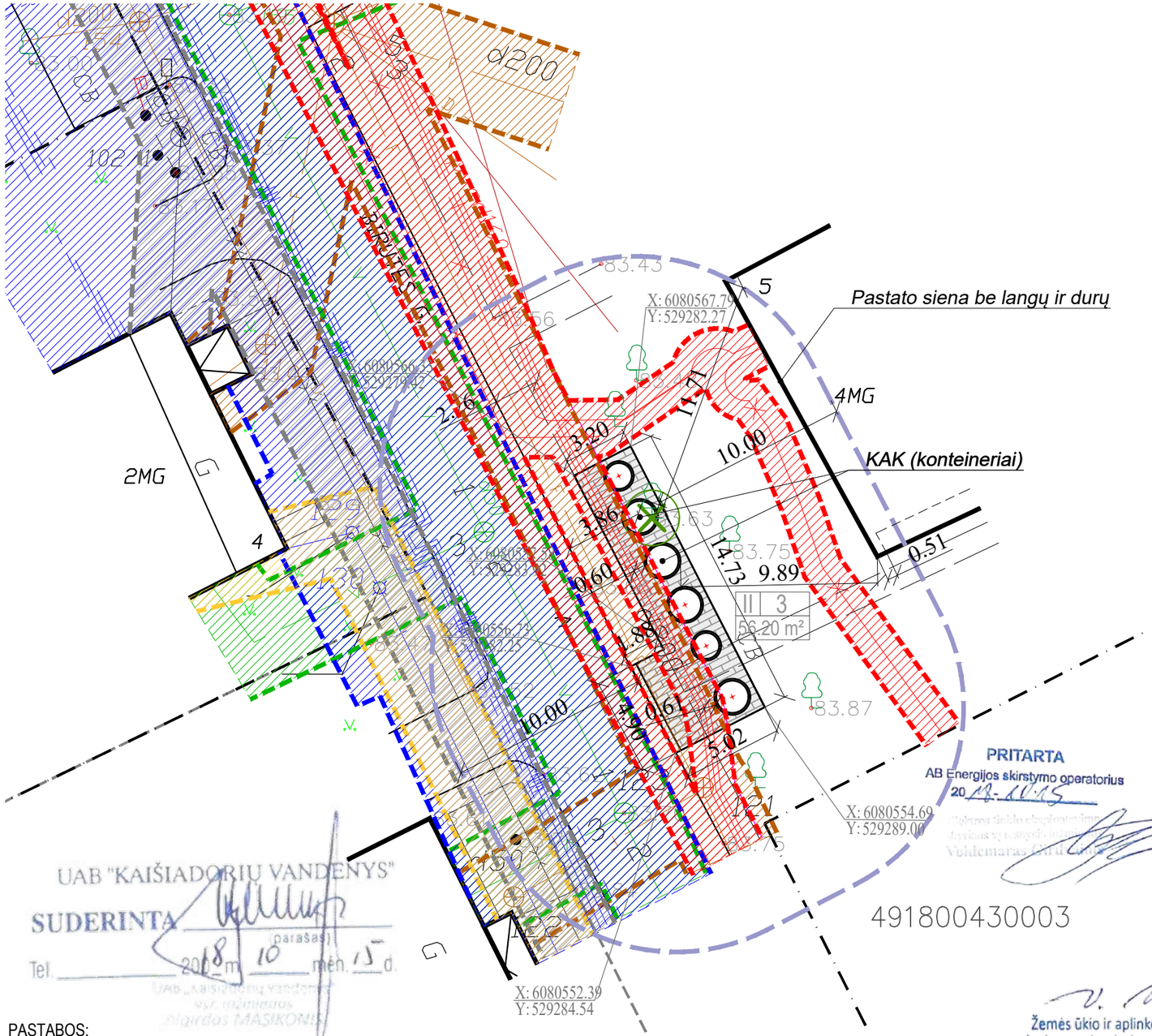

PASTABOS:

1. Statybos darbai gatvės ribose vykdomi vadovaujantis STR 1.06.0:2016 "Statybos darbai. Statinio statybos priežiūra", LR Vyriausybės 2004-02-11 nutarimu Nr. 15 patvirtintu "Kelių priežiūros tvarkos aprašu", LR Saugaus eismo automobilių kelių įstatymu, Automobilių kelių standartizuotų dangų konstrukcijų projektavimo taisyklėmis KPT SDK 07 ir kitais susijusiais teisės aktais. Išardytos gatvių dangos ir jų pagrindai turi būti įrengiami pagal esamą konstrukciją.
2. Inžinerinių tinklų apsaugos zonose privaloma laikytis "Specialiųjų žemės ir miško naudojimo sąlygų" (LR Vyriausybės 1992-02-13 nutarimo Nr. 343) nustatytų reikalavimų.
3. Prieš statybos darbus, kiekvienoje aikštelėje patikslinti atliekų konteinerio vietą (pagal atliekų rūšis ir tipą) su projekto rengėju.
4. Esami pėsčiųjų (šaligatvio) takai su projektuojamomis aikštelėmis sujungiami formuojant tolygų nuolydį į konteinerių aikštelės pusę. Išilginį tako nuolydį išlaikyti ne didesnį kaip 1:20 (5%), skersinis nuolydis formuojamas pagal esamą reljefą, bet ne didesnis kaip 1:30 (3,3 %).
5. Žemės paviršiaus atitudes tikslinti statybos vietoje.
6. Statybos metu išardytos esamos dangos (asfalto, žvyro, vejos dangos) turi būti atstatytos į pradinę padėtį. Nuimtas ir išsaugotas augalinis gruntas gražinamas į pradinę padėtį.
7. Pusiau požeminių atliekų surinkimo konteinerių aukštis ~1,30 m nuo aikštelės paviršiaus.

SITUACIJOS SCHEMA

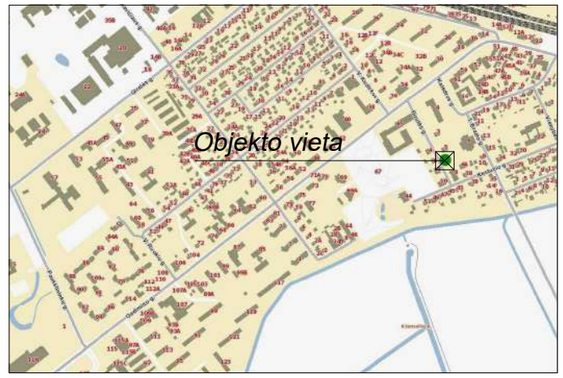

Eksplikacija

Projektuojama pusiau požeminių atliekų surinkimo konteinerių aikštelė

III 12
33.05 m²

Aikštelės tipas (schema)/ Aikštelės numeris
Konteinerių aikštelės užimamas plotas (m²)

Sutartiniai žymėjimai

- Registruotų sklypų ribos
- Esami pastatai
- Šilumos tinklų apsaugos zonos riba
- Vandentiekio tinklų apsaugos zonos riba
- Buitinės ir lietaus nuotekynės tinklų apsaugos zonos riba
- Elektros kabelio apsaugos zonos riba
- Dujotiekio tinklų apsaugos zonos riba
- Ryšių linijų apsaugos zonos riba
- Inžinerinių tinklų apsaugos zona
- Betoninių trinkelių danga
- Vejos bordiūras
- Gatvės bordiūras paguldytas
- 10 m zonos riba nuo konteinerių aikštelės
- Kertami pavieniai medžiai ir krūmai

Žemės ūkio ir aplinkosaugos skyriaus vyriausiasis specialistas
Vidmantas Malinauskas

Kaišiadorių miesto seniūnė
Rima Kanevičienė

	[redacted] UAB "STATYBA IR PROJEKTAVIMAS" Įm.k. 300935637 www. statyba-projektavimas.lt				*Statinio projekto pavadinimas:* PUSIAU POŽEMINIŲ ATLIEKŲ SURINKIMO KONTEINERIŲ AIKŠTELIŲ KAIŠIADORIŲ RAJONO TERITORIJOJE PROJEKTAS	
Atestatas	*Pareigos*	*V. Pavardė*	*Parašas*	*Data*		
KA33679	*PV*	*M. Matuliukštis*		*2018 08*		
A 1511	*PDV*	*D.Kriaučiūnienė*		*2018 08*	*Dokumento pavadinimas:* BIRUTĖS G. 3, KAIŠIADORIŲ M. KONTEINERIŲ AIKŠTELĖ NR.3	*Mastelis* 1:250 / *Laida* 0
BK015342	*Arch.*	*J.Stefanovič*		*2018 08*		
LT	*Užsakovas:* Kaišiadorių rajono savivaldybės administracija				*Dokumento žymuo:* 2018-01-04-SPP- 003	*Lapas* 1 / *Lapų* 1

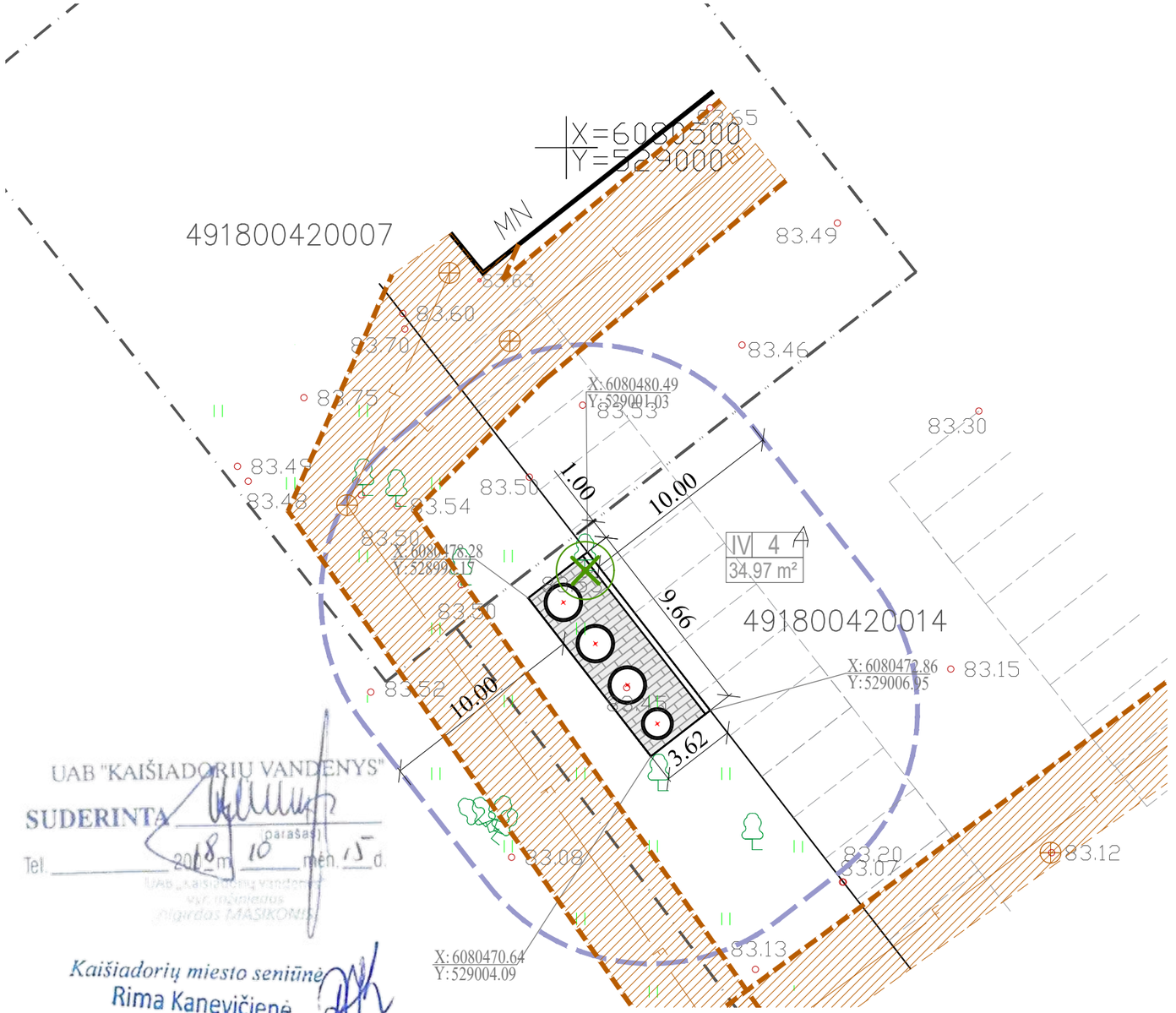

UAB "KAIŠIADORIŲ VANDENYS"
SUDERINTA
(parašas)
Tel. _____ 2018 m. 10 mėn. 15 d.
UAB „Kaišiadorių vandenys"
vyr. inžinierius
Algirdas MAŠIKONIS

Kaišiadorių miesto seniūnė
Rima Kanevičienė

PASTABOS:
1. Statybos darbai gatvės ribose vykdomi vadovaujantis STR 1.06.0:2016 "Statybos darbai. Statinio statybos priežiūra", LR Vyriausybės 2004-02-11 nutarimu Nr. 15 patvirtintu "Kelių priežiūros tvarkos aprašu", LR Saugaus eismo automobilių kelių įstatymu, Automobilių kelių standartizuotų dangų konstrukcijų projektavimo taisyklėmis KPT SDK 07 ir kitais susijusiais teisės aktais. Išardytos gatvių dangos ir jų pagrindai turi būti įrengiami pagal esamą konstrukciją.
2. Inžinerinių tinklų apsaugos zonose privaloma laikytis "Specialiųjų žemės ir miško naudojimo sąlygų" (LR Vyriausybės 1992-02-13 nutarimo Nr. 343) nustatytų reikalavimų.
3. Prieš statybos darbus, kiekvienoje aikštelėje patikslinti atliekų konteinerio vietą (pagal atliekų rūšis ir tipą) su projekto rengėju.
4. Esami pėsčiųjų (šaligatvio) takai su projektuojamomis aikštelėmis sujungiami formuojant tolygų nuolydį į konteinerių aikštelės pusę. Išilginį tako nuolydį išlaikyti ne didesnį kaip 1:20 (5%), skersinis nuolydis formuojamas pagal esamą reljefą, bet ne didesnis kaip 1:30 (3,3 %).
5. Žemės paviršiaus atitudes tikslinti statybos vietoje.
6. Statybos metu išardytos esamos dangos (asfalto, žvyro, vejos dangos) turi būti atstatytos į pradinę padėtį. Nuimtas ir išsaugotas augalinis gruntas gražinamas į pradinę padėtį.
7. Pusiau požeminių atliekų surinkimo konteinerių aukštis ~1,30 m nuo aikštelės paviršiaus.

SITUACIJOS SCHEMA

Eksplikacija

Projektuojama pusiau požeminių atliekų surinkimo konteinerių aikštelė

III 12
33.05 m²

Aikštelės tipas (schema)/ Aikštelės numeris
Konteinerių aikštelės užimamas plotas (m²)

Sutartiniai žymėjimai

- Registruotų sklypų ribos
- Esami pastatai
- Šilumos tinklų apsaugos zonos riba
- Vandentiekio tinklų apsaugos zonos riba
- Buitinės ir lietaus nuotekynės tinklų apsaugos zonos riba
- Elektros kabelio apsaugos zonos riba
- Dujotiekio tinklų apsaugos zonos riba
- Ryšių linijų apsaugos zonos riba
- Inžinerinių tinklų apsaugos zona
- Betoninių trinkelių danga
- Vejos bordiūras
- Gatvės bordiūras paguldytas
- 10 m zonos riba nuo konteinerių aikštelės

Žemės ūkio ir aplinkosaugos
skyriaus vyriausiasis specialistas
Vidmantas Malinauskas

	[redacted] UAB "STATYBA IR PROJEKTAVIMAS" Įm.k. 300935637 www. statyba-projektavimas.lt			
Atestatas	Pareigos	V. Pavardė	Parašas	Data
KA33679	PV	M. Matuliukštis		2018 08
A 1511	PDV	D.Kriaučiūnienė		2018 08
BK015342	Arch.	J.Stefanovič		2018 08
LT	Užsakovas: Kaišiadorių rajono savivaldybės administracija			

Statinio projekto pavadinimas:
PUSIAU POŽEMINIŲ ATLIEKŲ SURINKIMO KONTEINERIŲ AIKŠTELIŲ KAIŠIADORIŲ RAJONO TERITORIJOJE PROJEKTAS

Dokumento pavadinimas:	Mastelis	Laida
GEDIMINO G.75, KAIŠIADORIŲ M. KONTEINERIŲ AIKŠTELĖ NR.4	1:250	0
Dokumento žymuo: 2018-01-04-SPP- 004	Lapas	Lapų
	1	1

UAB "KAIŠIADORIŲ VANDENYS"
SUDERINTA ____________ (parašas)
Tel. ____________ 2018 m. 09 mėn. 17 d.
UAB „Kaišiadorių vandenys" vyr. inžinierius Algirdas MASIKONIS

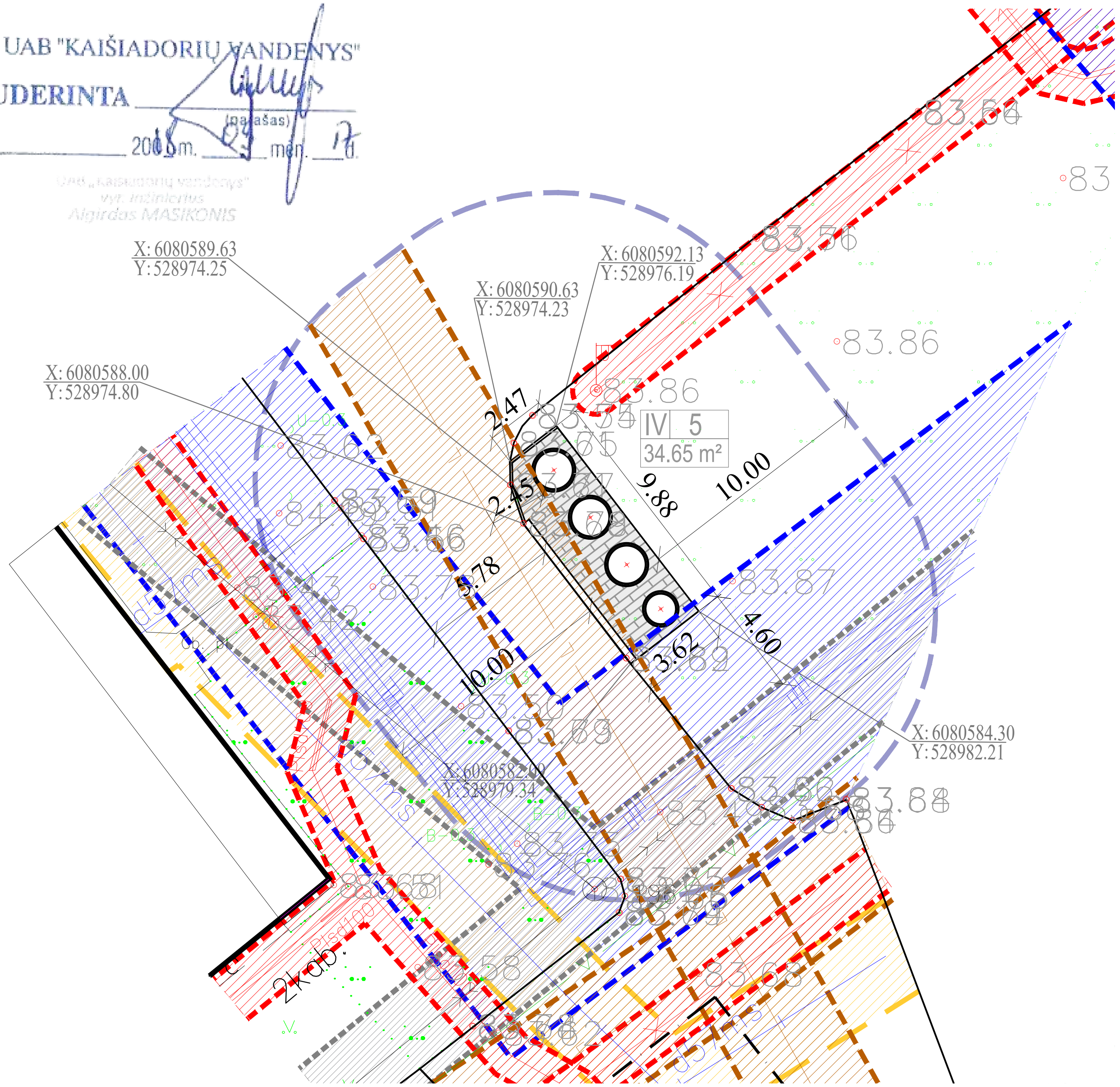

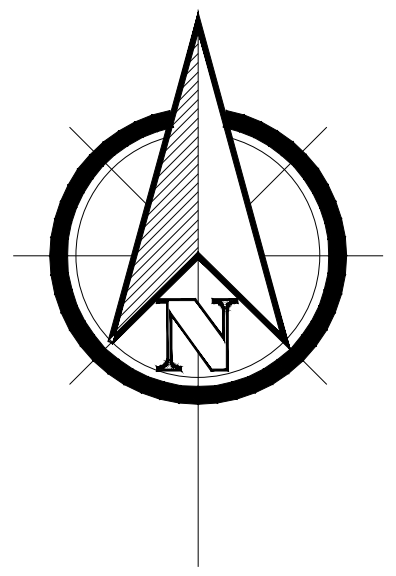

SITUACIJOS SCHEMA

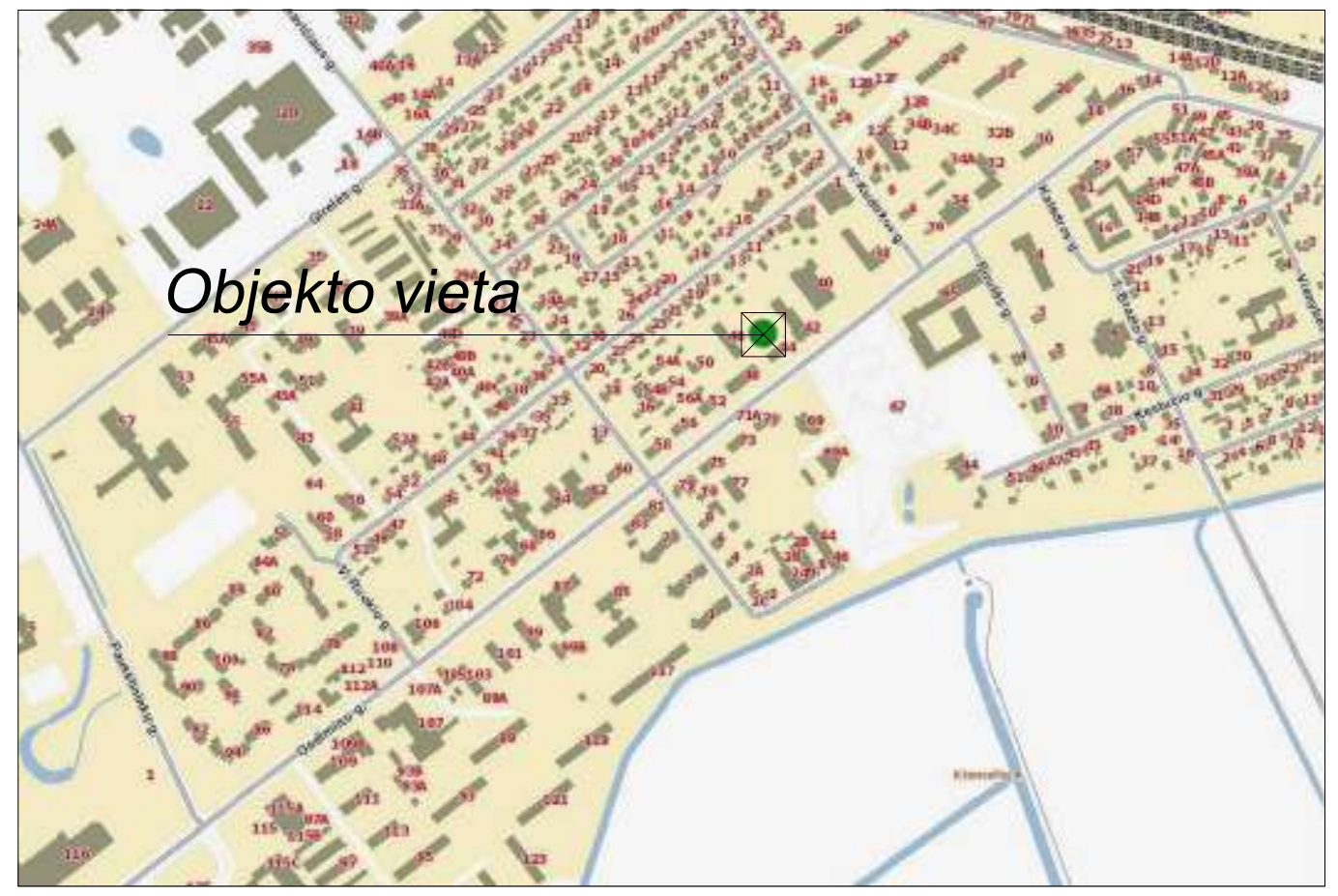

Eksplikacija

Projektuojama pusiau požeminių atliekų surinkimo konteinerių aikštelė

III 12
33.05 m²

Aikštelės tipas (schema)/ Aikštelės numeris
Konteinerių aikštelės užimamas plotas (m²)

Sutartiniai žymėjimai

- Registruotų sklypų ribos
- Esami pastatai
- Šilumos tinklų apsaugos zonos riba
- Vandentiekio tinklų apsaugos zonos riba
- Buitinės ir lietaus nuotekynės tinklų apsaugos zonos riba
- Elektros kabelio apsaugos zonos riba
- Dujotiekio tinklų apsaugos zonos riba
- Ryšių linijų apsaugos zonos riba
- Inžinerinių tinklų apsaugos zona
- Betoninių trinkelių danga
- Vejos bordiūras
- Gatvės bordiūras paguldytas
- 10 m zonos riba nuo konteinerių aikštelės

Suderinta
UAB „Kaišiadorių šiluma" Šilumos tinklų ir remonto tarnybos viršininkas
Saulius Montrimas
2018.09.10

Žemės ūkio ir aplinkosaugos skyriaus vyriausiasis specialistas
Vidmantas Malinauskas

Kaišiadorių miesto seniūnė
Rima Kanevičienė

PASTABOS:

1. Statybos darbai gatvės ribose vykdomi vadovaujantis STR 1.06.0:2016 "Statybos darbai. Statinio statybos priežiūra", LR Vyriausybės 2004-02-11 nutarimu Nr. 15 patvirtintu "Kelių priežiūros tvarkos aprašu", LR Saugaus eismo automobilių kelių įstatymu, Automobilių kelių standartizuotų dangų konstrukcijų projektavimo taisyklėmis KPT SDK 07 ir kitais susijusiais teisės aktais. Išardytos gatvių dangos ir jų pagrindai turi būti įrengiami pagal esamą konstrukciją.
2. Inžinerinių tinklų apsaugos zonose privaloma laikytis "Specialiųjų žemės ir miško naudojimo sąlygų" (LR Vyriausybės 1992-02-13 nutarimo Nr. 343) nustatytų reikalavimų.
3. Prieš statybos darbus, kiekvienoje aikštelėje patikslinti atliekų konteinerio vietą (pagal atliekų rūšis ir tipą) su projekto rengėju.
4. Esami pėsčiųjų (šaligatvio) takai su projektuojamomis aikštelėmis sujungiami formuojant tolygų nuolydį į konteinerių aikštelės pusę. Išilginį tako nuolydį išlaikyti ne didesnį kaip 1:20 (5%), skersinis nuolydis formuojamas pagal esamą reljefą, bet ne didesnis kaip 1:30 (3,3 %).
5. Žemės paviršiaus atitudes tikslinti statybos vietoje.
6. Statybos metu išardytos esamos dangos (asfalto, žvyro, vejos dangos) turi būti atstatytos į pradinę padėtį. Nuimtas ir išsaugotas augalinis gruntas gražinamas į pradinę padėtį.
7. Pusiau požeminių atliekų surinkimo konteinerių aukštis ~1,30 m nuo aikštelės paviršiaus.

UAB "STATYBA IR PROJEKTAVIMAS"
Įm.k. 300935637
www. statyba-projektavimas.lt

Atestatas	Pareigos	V. Pavardė	Parašas	Data
KA33679	PV	M. Matuliukštis		2018 08
A 1511	PDV	D.Kriaučiūnienė		2018 08
BK015342	Arch.	J.Stefanovič		2018 08

LT

Užsakovas:
Kaišiadorių rajono savivaldybės administracija

Statinio projekto pavadinimas:
PUSIAU POŽEMINIŲ ATLIEKŲ SURINKIMO KONTEINERIŲ AIKŠTELIŲ KAIŠIADORIŲ RAJONO TERITORIJOJE PROJEKTAS

Dokumento pavadinimas:
GEDIMINO G.44, KAIŠIADORIŲ M. KONTEINERIŲ AIKŠTELĖ NR.5

Mastelis	Laida
1:250	0

Dokumento žymuo:
2018-01-04-SPP- 005

Lapas	Lapų
1	1

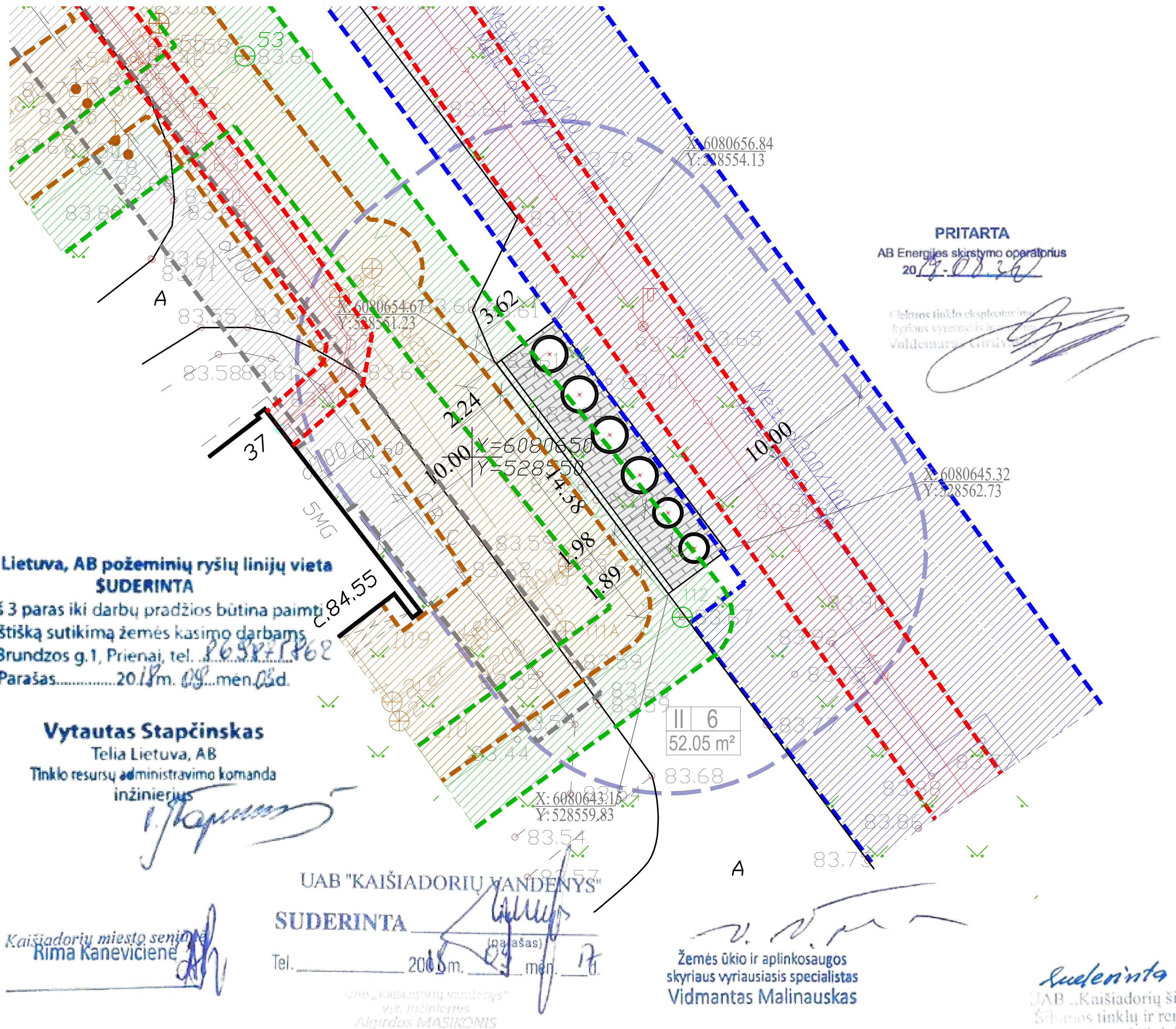

Telia Lietuva, AB požeminių ryšių linijų vieta
SUDERINTA
Prieš 3 paras iki darbų pradžios būtina paimti raštišką sutikimą žemės kasimo darbams
Brundzos g.1, Prienai, tel. 865971862
Parašas.............. 2018 m. 09 mėn. 04 d.

Vytautas Stapčinskas
Telia Lietuva, AB
Tinklo resursų administravimo komanda
inžinierius

UAB "KAIŠIADORIŲ VANDENYS"
SUDERINTA
(parašas)
Tel. 2018 m. 09 mėn. 17 d.

Kaišiadorių miesto seniūnė
Rima Kanevičienė

Žemės ūkio ir aplinkosaugos skyriaus vyriausiasis specialistas
Vidmantas Malinauskas

PRITARTA
AB Energijos skirstymo operatorius
2018-08-30

Suderinta
UAB „Kaišiadorių šiluma"
Šilumos tinklų ir remonto tarnybos viršininkas
Saulius Montrimas
2018.09.04

SITUACIJOS SCHEMA

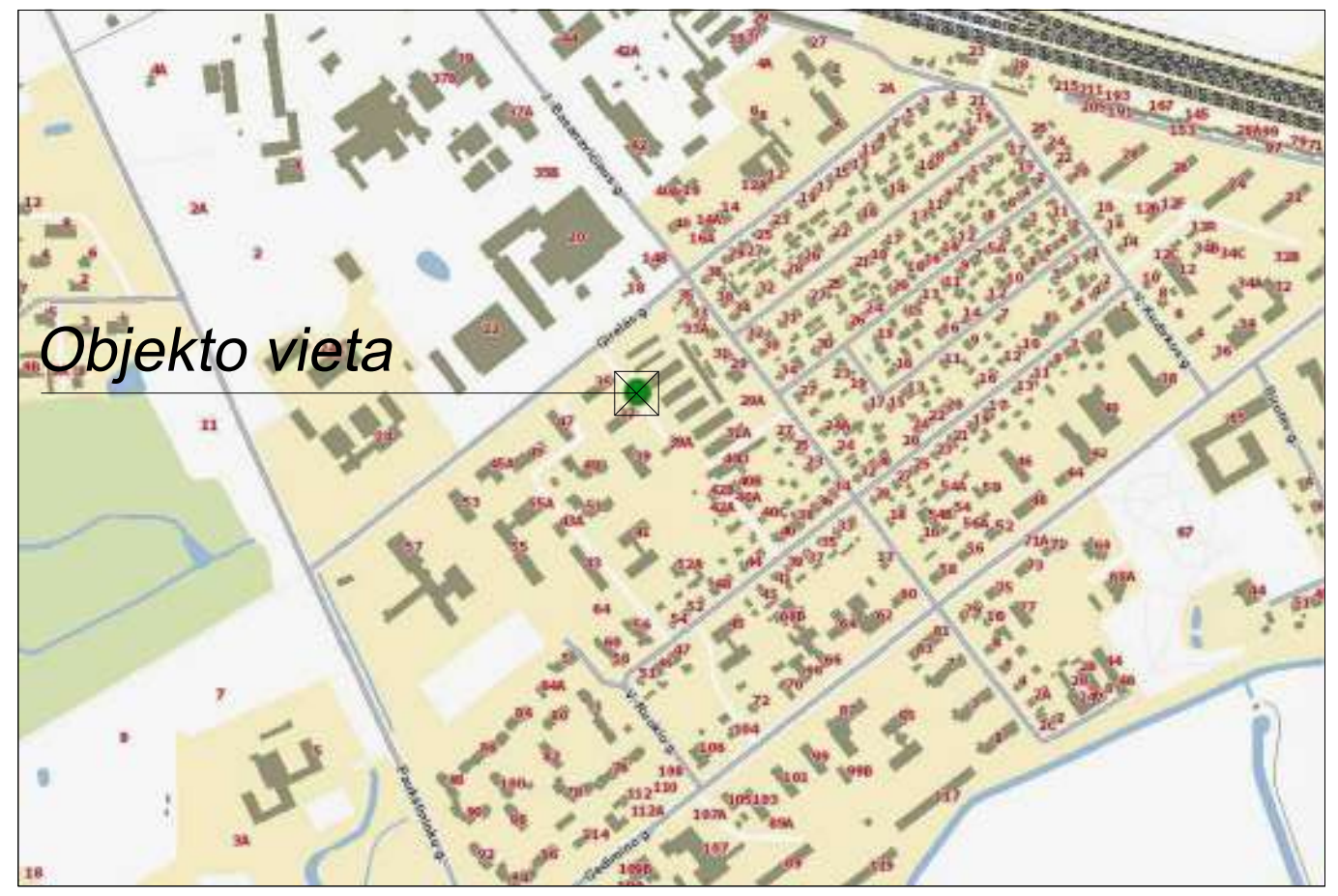

Eksplikacija

Projektuojama pusiau požeminių atliekų surinkimo konteinerių aikštelė

III 12 / 33.05 m²
Aikštelės tipas (schema)/ Aikštelės numeris
Konteinerių aikštelės užimamas plotas (m²)

Sutartiniai žymėjimai

- Registruotų sklypų ribos
- Esami pastatai
- Šilumos tinklų apsaugos zonos riba
- Vandentiekio tinklų apsaugos zonos riba
- Buitinės ir lietaus nuotekynės tinklų apsaugos zonos riba
- Elektros kabelio apsaugos zonos riba
- Dujotiekio tinklų apsaugos zonos riba
- Ryšių linijų apsaugos zonos riba
- Inžinerinių tinklų apsaugos zona
- Betoninių trinkelių danga
- Vejos bordiūras
- Gatvės bordiūras paguldytas
- 10 m zonos riba nuo konteinerių aikštelės

PASTABOS:
1. Statybos darbai gatvės ribose vykdomi vadovaujantis STR 1.06.0:2016 "Statybos darbai. Statinio statybos priežiūra", LR Vyriausybės 2004-02-11 nutarimu Nr. 15 patvirtintu "Kelių priežiūros tvarkos aprašu", LR Saugaus eismo automobilių kelių įstatymu, Automobilių kelių standartizuotų dangų konstrukcijų projektavimo taisyklėmis KPT SDK 07 ir kitais susijusiais teisės aktais. Išardytos gatvių dangos ir jų pagrindai turi būti įrengiami pagal esamą konstrukciją.
2. Inžinerinių tinklų apsaugos zonose privaloma laikytis "Specialiųjų žemės ir miško naudojimo sąlygų" (LR Vyriausybės 1992-02-13 nutarimo Nr. 343) nustatytų reikalavimų.
3. Prieš statybos darbus, kiekvienoje aikštelėje patikslinti atliekų konteinerio vietą (pagal atliekų rūšis ir tipą) su projekto rengėju.
4. Esami pėsčiųjų (šaligatvio) takai su projektuojamomis aikštelėmis sujungiami formuojant tolygų nuolydį į konteinerių aikštelės pusę. Išilginį tako nuolydį išlaikyti ne didesnį kaip 1:20 (5%), skersinis nuolydis formuojamas pagal esamą reljefą, bet ne didesnis kaip 1:30 (3,3 %).
5. Žemės paviršiaus atitudes tikslinti statybos vietoje.
6. Statybos metu išardytos esamos dangos (asfalto, žvyro, vejos dangos) turi būti atstatytos į pradinę padėtį. Nuimtas ir išsaugotas augalinis gruntas gražinamas į pradinę padėtį.
7. Pusiau požeminių atliekų surinkimo konteinerių aukštis ~1,30 m nuo aikštelės paviršiaus.

UAB "STATYBA IR PROJEKTAVIMAS"
Įm.k. 300935637
www. statyba-projektavimas.lt

Atestatas	Pareigos	V. Pavardė	Parašas	Data
KA33679	PV	M. Matuliukštis		2018 08
A 1511	PDV	D.Kriaučiūnienė		2018 08
BK015342	Arch.	J.Stefanovič		2018 08

Statinio projekto pavadinimas:
PUSIAU POŽEMINIŲ ATLIEKŲ SURINKIMO KONTEINERIŲ AIKŠTELIŲ KAIŠIADORIŲ RAJONO TERITORIJOJE PROJEKTAS

Dokumento pavadinimas:
GIRELĖS G. 37, KAIŠIADORIŲ M. KONTEINERIŲ AIKŠTELĖ NR.6

Mastelis	Laida
1:250	0

LT

Užsakovas:
Kaišiadorių rajono savivaldybės administracija

Dokumento žymuo:
2018-01-04-SPP-006

Lapas	Lapų
1	1

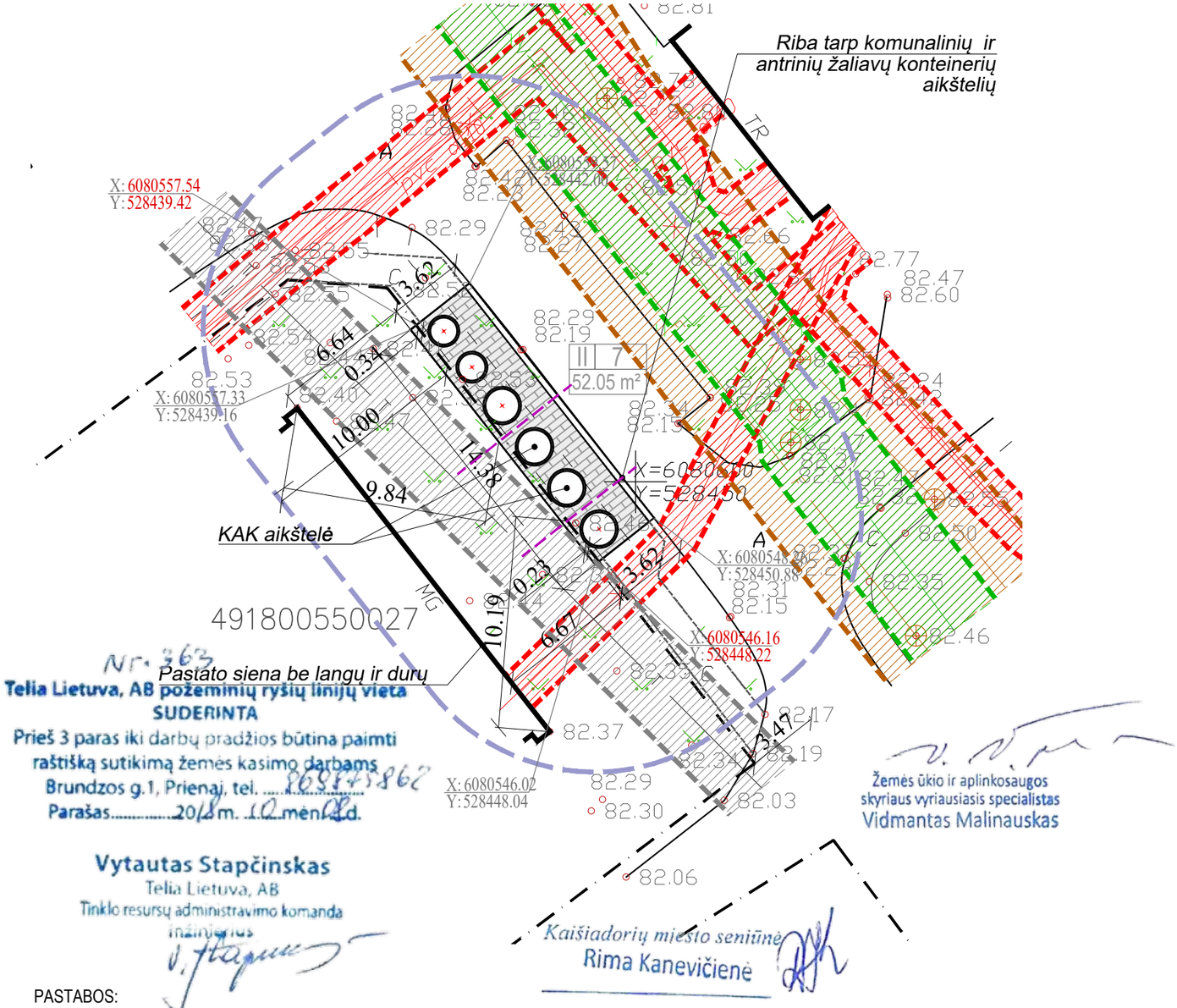

Nr. 363
Telia Lietuva, AB požeminių ryšių linijų vieta
SUDERINTA
Prieš 3 paras iki darbų pradžios būtina paimti raštišką sutikimą žemės kasimo darbams
Brundzos g.1, Prienai, tel. 869875862
Parašas 2018 m. 10 mėn 08 d.

Vytautas Stapčinskas
Telia Lietuva, AB
Tinklo resursų administravimo komanda
inžinierius

Žemės ūkio ir aplinkosaugos skyriaus vyriausiasis specialistas
Vidmantas Malinauskas

Kaišiadorių miesto seniūnė
Rima Kanevičienė

SITUACIJOS SCHEMA

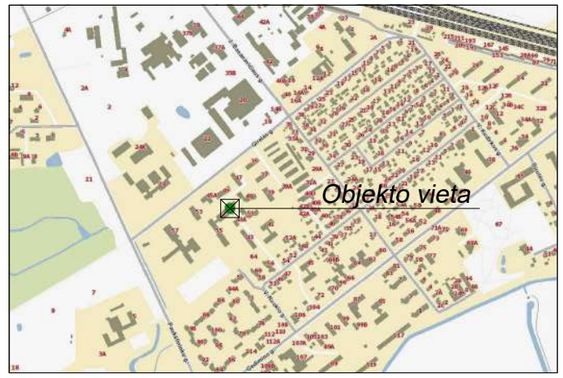

Eksplikacija

Projektuojama pusiau požeminių atliekų surinkimo konteinerių aikštelė

III 12
33.05 m²

Aikštelės tipas (schema)/ Aikštelės numeris
Konteinerių aikštelės užimamas plotas (m²)

Sutartiniai žymėjimai

- Registruotų sklypų ribos
- Esami pastatai
- Šilumos tinklų apsaugos zonos riba
- Vandentiekio tinklų apsaugos zonos riba
- Buitinės ir lietaus nuotekynės tinklų apsaugos zonos riba
- Elektros kabelio apsaugos zonos riba
- Dujotiekio tinklų apsaugos zonos riba
- Ryšių linijų apsaugos zonos riba
- Inžinerinių tinklų apsaugos zona
- Betoninių trinkelių danga
- Vejos bordiūras
- Gatvės bordiūras paguldytas
- 10 m zonos riba nuo konteinerių aikštelės

PASTABOS:

1. Statybos darbai gatvės ribose vykdomi vadovaujantis STR 1.06.0:2016 "Statybos darbai. Statinio statybos priežiūra", LR Vyriausybės 2004-02-11 nutarimu Nr. 15 patvirtintu "Kelių priežiūros tvarkos aprašu", LR Saugaus eismo automobilių kelių įstatymu, Automobilių kelių standartizuotų dangų konstrukcijų projektavimo taisyklėmis KPT SDK 07 ir kitais susijusiais teiės aktais. Išardytos gatvių dangos ir jų pagrindai turi būti įrengiami pagal esamą konstrukciją.
2. Inžinerinių tinklų apsaugos zonose privaloma laikytis "Specialiųjų žemės ir miško naudojimo sąlygų" (LR Vyriausybės 1992-02-13 nutarimo Nr. 343) nustatytų reikalavimų.
3. Prieš statybos darbus, kiekvienoje aikštelėje patikslinti atliekų konteinerio vietą (pagal atliekų rūšis ir tipą) su projekto rengėju.
4. Esami pėsčiųjų (šaligatvio) takai su projektuojamomis aikštelėmis sujungiami formuojant tolygų nuolydį į konteinerių aikštelės pusę. Išilginį tako nuolydį išlaikyti ne didesnį kaip 1:20 (5%), skersinis nuolydis formuojamas pagal esamą reljefą, bet ne didesnis kaip 1:30 (3,3 %).
5. Žemės paviršiaus atitudes tikslinti statybos vietoje.
6. Statybos metu išardytos esamos dangos (asfalto, žvyro, vejos dangos) turi būti atstatytos į pradinę padėtį. Nuimtas ir išsaugotas augalinis gruntas gražinamas į pradinę padėtį. Projektuojama aikštelė sujungiama su esamu pėsčiųjų taku, įrengiant tolygų perėjimą.
7. Pusiau požeminiai konteineriai (I gr. nesudėtingi statiniai) projektuojami nepaskirtoje valstybinėje žemėje. Pusiau požeminių konteinerių aikštelė (I gr. nesudėtingas statinys - betoninių trinkelių dangos aikštelė) klojama nepaskirtoje valstybinėje žemėje (plotas 47,95 kv.m) ir sklype kadastro Nr. 4918/0055:27 (plotas 4,10 kv.m).
8. Pusiau požeminių atliekų surinkimo konteinerių aukštis ~1,30 m nuo aikštelės paviršiaus.

	[redacted] UAB "STATYBA IR PROJEKTAVIMAS" Įm.k. 300935637 www. statyba-projektavimas.lt				Statinio projekto pavadinimas: PUSIAU POŽEMINIŲ ATLIEKŲ SURINKIMO KONTEINERIŲ AIKŠTELIŲ KAIŠIADORIŲ RAJONO TERITORIJOJE PROJEKTAS
Atestatas	Pareigos	V. Pavardė	Parašas	Data	
KA33679	PV	M. Matuliukštis		2018 08	
A 1511	PDV	D.Kriaučiūnienė		2018 08	Dokumento pavadinimas: GIRELĖS G. 49, KAIŠIADORIŲ M. KONTEINERIŲ AIKŠTELĖ NR.7 — Mastelis 1:250 — Laida 0
BK015342	Arch.	J.Stefanovič		2018 08	
LT	Užsakovas: Kaišiadorių rajono savivaldybės administracija				Dokumento žymuo: 2018-01-04-SPP- 007 — Lapas 1 — Lapų 1

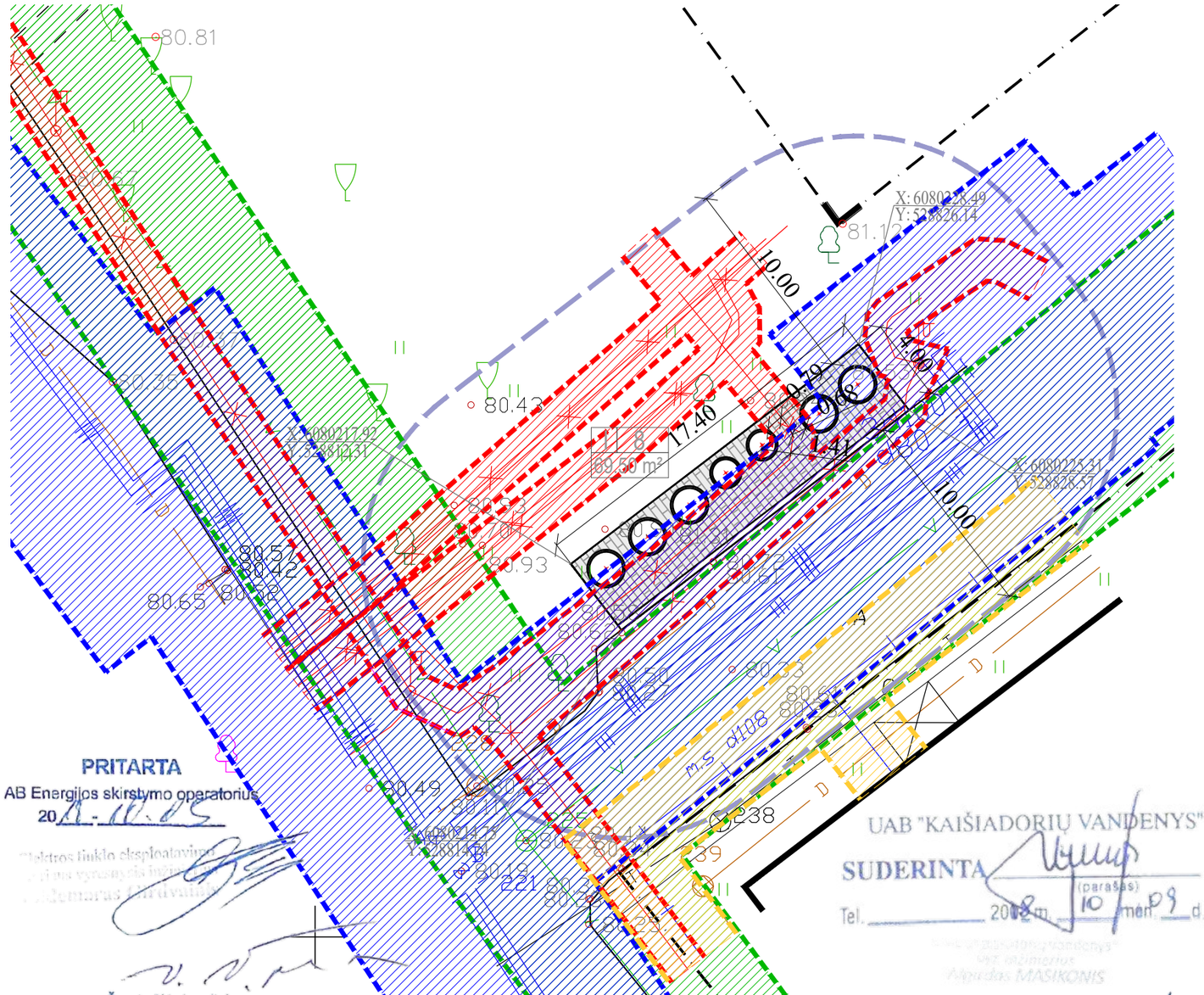

PRITARTA
AB Energijos skirstymo operatorius
20 11 - 10 05
Elektros tinklo eksploatavimo
skyriaus vyresnysis inžinierius
Vidmantas Girdvainis

Žemės ūkio ir aplinkosaugos
skyriaus vyriausiasis specialistas
Vidmantas Malinauskas

UAB "KAIŠIADORIŲ VANDENYS"
SUDERINTA (parašas)
Tel. 2018 m. 10 mėn. 09 d.
Vyr. inžinierius
Algirdas MAŠIKONIS

Suderinta
UAB „Kaišiadorių šiluma"
Šiluma tinklų ir remonto
vyriausiasis viršininkas
Saulius Montrimas
2018. 10. 04

SITUACIJOS SCHEMA

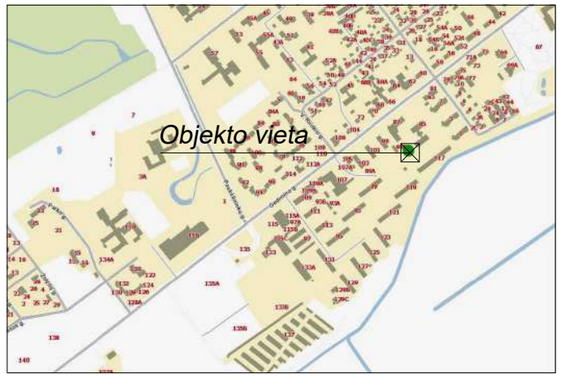

Eksplikacija

Projektuojama pusiau požeminių atliekų surinkimo konteinerių aikštelė

III 12
33.05 m²

Aikštelės tipas (schema)/ Aikštelės numeris
Konteinerių aikštelės užimamas plotas (m²)

Sutartiniai žymėjimai

- Registruotų sklypų ribos
- Esami pastatai
- Šilumos tinklų apsaugos zonos riba
- Vandentiekio tinklų apsaugos zonos riba
- Buitinės ir lietaus nuotekynės tinklų apsaugos zonos riba
- Elektros kabelio apsaugos zonos riba
- Dujotiekio tinklų apsaugos zonos riba
- Ryšių linijų apsaugos zonos riba
- Inžinerinių tinklų apsaugos zona
- Betoninių trinkelių danga
- Vejos bordiūras
- Gatvės bordiūras paguldytas
- 10 m zonos riba nuo konteinerių aikštelės

Kaišiadorių miesto seniūnė
Rima Kanevičienė

PASTABOS:
1. Statybos darbai gatvės ribose vykdomi vadovaujantis STR 1.06.0:2016 "Statybos darbai. Statinio statybos priežiūra", LR Vyriausybės 2004-02-11 nutarimu Nr. 15 patvirtintu "Kelių priežiūros tvarkos aprašu", LR Saugaus eismo automobilių kelių įstatymu, Automobilių kelių standartizuotų dangų konstrukcijų projektavimo taisyklėmis KPT SDK 07 ir kitais susijusiais teiės aktais. Išardytos gatvių dangos ir jų pagrindai turi būti įrengiami pagal esamą konstrukciją.
2. Inžinerinių tinklų apsaugos zonose privaloma laikytis "Specialiųjų žemės ir miško naudojimo sąlygų" (LR Vyriausybės 1992-02-13 nutarimo Nr. 343) nustatytų reikalavimų.
3. Prieš statybos darbus, kiekvienoje aikštelėje patikslinti atliekų konteinerio vietą (pagal atliekų rūšis ir tipą) su projekto rengėju.
4. Esami pėsčiųjų (šaligatvio) takai su projektuojamomis aikštelėmis sujungiami formuojant tolygų nuolydį į konteinerių aikštelės pusę. Išilginį tako nuolydį išlaikyti ne didesnį kaip 1:20 (5%), skersinis nuolydis formuojamas pagal esamą reljefą, bet ne didesnis kaip 1:30 (3,3 %).
5. Žemės paviršiaus atitudes tikslinti statybos vietoje.
6. Statybos metu išardytos esamos dangos (asfalto, žvyro, vejos dangos) turi būti atstatytos į pradinę padėtį. Nuimtas ir išsaugotas augalinis gruntas gražinamas į pradinę padėtį.
7. Pusiau požeminių atliekų surinkimo konteinerių aukštis ~1,30 m nuo aikštelės paviršiaus.

	[redacted] UAB "STATYBA IR PROJEKTAVIMAS" Įm.k. 300935637 www. statyba-projektavimas.lt				Statinio projekto pavadinimas: PUSIAU POŽEMINIŲ ATLIEKŲ SURINKIMO KONTEINERIŲ AIKŠTELIŲ KAIŠIADORIŲ RAJONO TERITORIJOJE PROJEKTAS
Atestatas	Pareigos	V. Pavardė	Parašas	Data	
KA33679	PV	M. Matuliukštis		2018 08	
A 1511	PDV	D.Kriaučiūnienė		2018 08	Dokumento pavadinimas: GEDIMINO G. 101, KAIŠIADORIŲ M. KONTEINERIŲ AIKŠTELĖ NR.8 — Mastelis 1:250 — Laida 0
BK015342	Arch.	J.Stefanovič		2018 08	
LT	Užsakovas: Kaišiadorių rajono savivaldybės administracija				Dokumento žymuo: 2018-01-04-SPP- 008 — Lapas 1 — Lapų 1

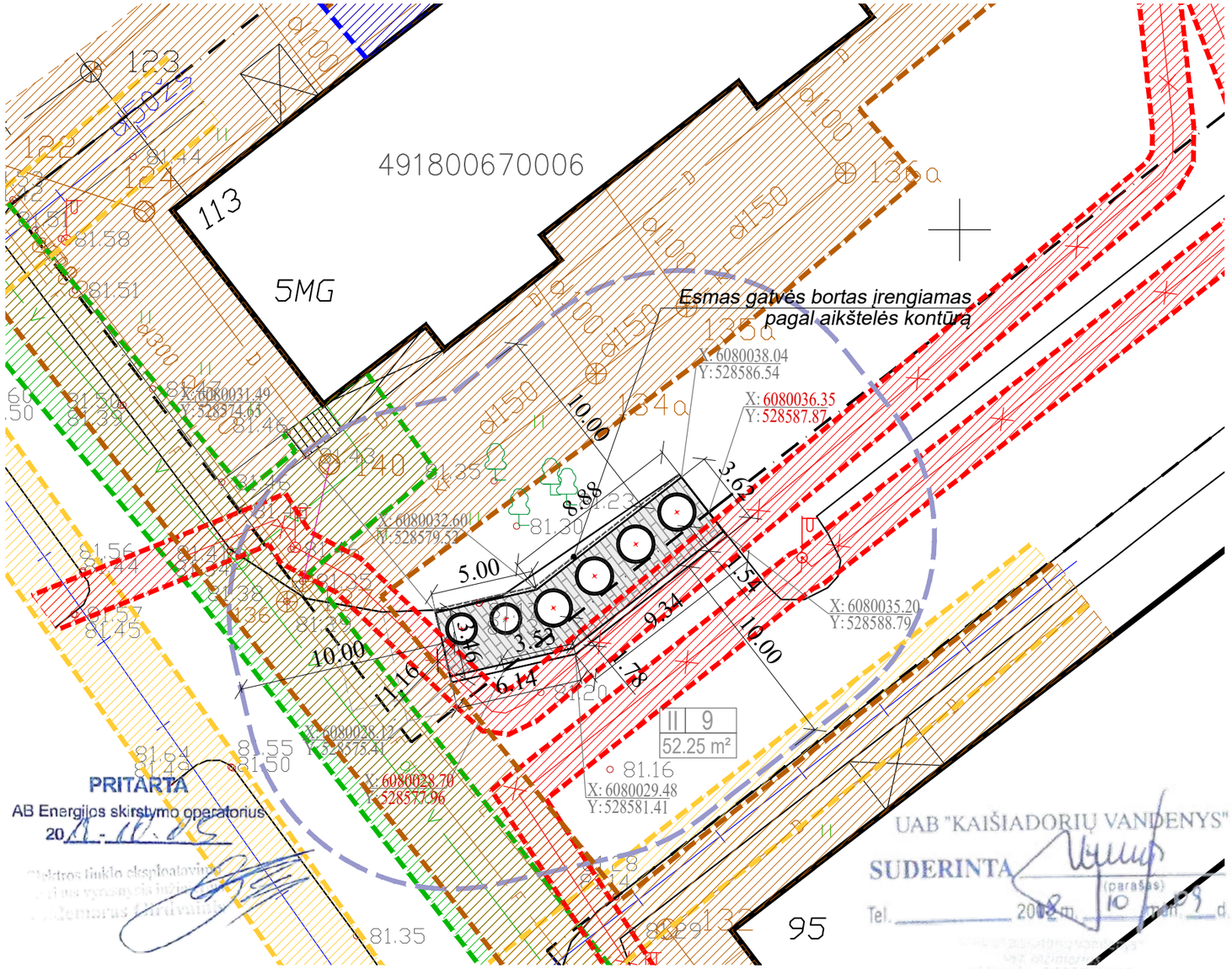

SITUACIJOS SCHEMA

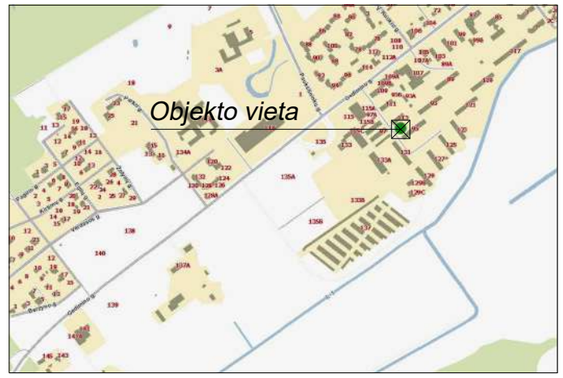

Eksplikacija

Projektuojama pusiau požeminių atliekų surinkimo konteinerių aikštelė

III 12
33.05 m²

Aikštelės tipas (schema)/ Aikštelės numeris
Konteinerių aikštelės užimamas plotas (m²)

Sutartiniai žymėjimai

- Registruotų sklypų ribos
- Esami pastatai
- Šilumos tinklų apsaugos zonos riba
- Vandentiekio tinklų apsaugos zonos riba
- Buitinės ir lietaus nuotekynės tinklų apsaugos zonos riba
- Elektros kabelio apsaugos zonos riba
- Dujotiekio tinklų apsaugos zonos riba
- Ryšių linijų apsaugos zonos riba
- Inžinerinių tinklų apsaugos zona
- Betoninių trinkelių danga
- Vejos bordiūras
- Gatvės bordiūras paguldytas
- 10 m zonos riba nuo konteinerių aikštelės

PASTABOS:

1. Statybos darbai gatvės ribose vykdomi vadovaujantis STR 1.06.0:2016 "Statybos darbai. Statinio statybos priežiūra", LR Vyriausybės 2004-02-11 nutarimu Nr. 15 patvirtintu "Kelių priežiūros tvarkos aprašu", LR Saugaus eismo automobilių kelių įstatymu, Automobilių kelių standartizuotų dangų konstrukcijų projektavimo taisyklėmis KPT SDK 07 ir kitais susijusiais teisės aktais. Išardytos gatvių dangos ir jų pagrindai turi būti įrengiami pagal esamą konstrukciją.
2. Inžinerinių tinklų apsaugos zonose privaloma laikytis "Specialiųjų žemės ir miško naudojimo sąlygų" (LR Vyriausybės 1992-02-13 nutarimo Nr. 343) nustatytų reikalavimų.
3. Prieš statybos darbus, kiekvienoje aikštelėje patikslinti atliekų konteinerio vietą (pagal atliekų rūšis ir tipą) su projekto rengėju.
4. Esami pėsčiųjų (šaligatvio) takai su projektuojamomis aikštelėmis sujungiami formuojant tolygų nuolydį į konteinerių aikštelės pusę. Išilginį tako nuolydį išlaikyti ne didesnį kaip 1:20 (5%), skersinis nuolydis formuojamas pagal esamą reljefą, bet ne didesnis kaip 1:30 (3,3 %).
5. Žemės paviršiaus atitudes tikslinti statybos vietoje.
6. Statybos metu išardytos esamos dangos (asfalto, žvyro, vejos dangos) turi būti atstatytos į pradinę padėtį. Nuimtas ir išsaugotas augalinis gruntas gražinamas į pradinę padėtį.
7. Pusiau požeminiai konteineriai (I gr. nesudėtingi statiniai) projektuojami sklype kadastro Nr. 4918/0067:6. Pusiau požeminių konteinerių aikštelė (I gr. nesudėtingas statinys - betoninių trinkelių dangos aikštelė) klojama sklype kadastro Nr. 4918/0067:6 (plotas 36,306 kv.m) ir nepaskirtoje valstybinėje žemėje (plotas 16,19 kv.m).
8. Pusiau požeminių atliekų surinkimo konteinerių aukštis ~1,30 m nuo aikštelės paviršiaus.

Žemės ūkio ir aplinkosaugos skyriaus vyriausiasis specialistas
Vidmantas Malinauskas

Kaišiadorių miesto seniūnė
Rima Kanevičienė

	[redacted] UAB "STATYBA IR PROJEKTAVIMAS" Įm.k. 300935637 www. statyba-projektavimas.lt			
Atestatas	*Pareigos*	*V. Pavardė*	*Parašas*	*Data*
KA33679	*PV*	*M. Matuliukštis*		*2018 08*
A 1511	*PDV*	*D.Kriaučiūnienė*		*2018 08*
BK015342	*Arch.*	*J.Stefanovič*		*2018 08*

Statinio projekto pavadinimas:
PUSIAU POŽEMINIŲ ATLIEKŲ SURINKIMO KONTEINERIŲ AIKŠTELIŲ KAIŠIADORIŲ RAJONO TERITORIJOJE PROJEKTAS

LT	*Užsakovas:* *Kaišiadorių rajono savivaldybės administracija*	*Dokumento žymuo:* *2018-01-04-SPP- 009*

Dokumento pavadinimas:
GEDIMINO G. 111, KAIŠIADORIŲ M. KONTEINERIŲ AIKŠTELĖ NR.9

Mastelis	*Laida*
1:250	*0*
Lapas	*Lapų*
1	*1*

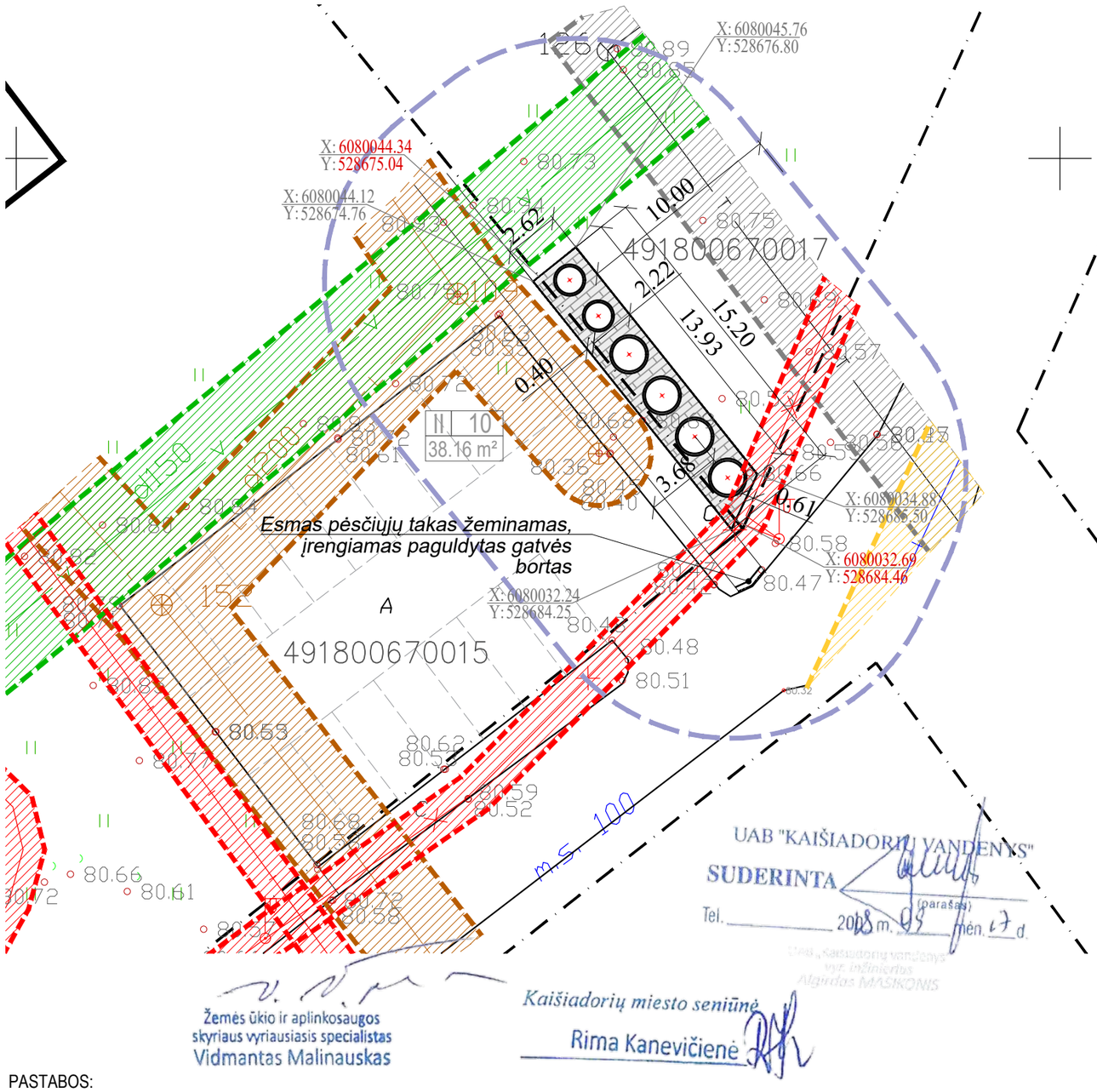

PRITARTA
AB Energijos skirstymo operatorius
20

UAB "KAIŠIADORIŲ VANDENYS"
SUDERINTA
Tel. _____ 2018 m. 09 mėn. 17 d.

Kaišiadorių miesto seniūnė
Rima Kanevičienė

Žemės ūkio ir aplinkosaugos skyriaus vyriausiasis specialistas
Vidmantas Malinauskas

SITUACIJOS SCHEMA

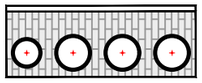

Eksplikacija

Projektuojama pusiau požeminių atliekų surinkimo konteinerių aikštelė

Aikštelės tipas (schema)/ Aikštelės numeris
Konteinerių aikštelės užimamas plotas (m²)

Sutartiniai žymėjimai

- Registruotų sklypų ribos
- Esami pastatai
- Šilumos tinklų apsaugos zonos riba
- Vandentiekio tinklų apsaugos zonos riba
- Buitinės ir lietaus nuotekynės tinklų apsaugos zonos riba
- Elektros kabelio apsaugos zonos riba
- Dujotiekio tinklų apsaugos zonos riba
- Ryšių linijų apsaugos zonos riba
- Inžinerinių tinklų apsaugos zona
- Betoninių trinkelių danga
- Vejos bordiūras
- Gatvės bordiūras paguldytas
- 10 m zonos riba nuo konteinerių aikštelės

PASTABOS:
1. Statybos darbai gatvės ribose vykdomi vadovaujantis STR 1.06.0:2016 "Statybos darbai. Statinio statybos priežiūra", LR Vyriausybės 2004-02-11 nutarimu Nr. 15 patvirtintu "Kelių priežiūros tvarkos aprašu", LR Saugaus eismo automobilių kelių įstatymu, Automobilių kelių standartizuotų dangų konstrukcijų projektavimo taisyklėmis KPT SDK 07 ir kitais susijusiais teisės aktais. Išardytos gatvių dangos ir jų pagrindai turi būti įrengiami pagal esamą konstrukciją.
2. Inžinerinių tinklų apsaugos zonose privaloma laikytis "Specialiųjų žemės ir miško naudojimo sąlygų" (LR Vyriausybės 1992-02-13 nutarimo Nr. 343) nustatytų reikalavimų.
3. Prieš statybos darbus, kiekvienoje aikštelėje patikslinti atliekų konteinerio vietą (pagal atliekų rūšis ir tipą) su projekto rengėju.
4. Esami pėsčiųjų (šaligatvio) takai su projektuojamomis aikštelėmis sujungiami formuojant tolygų nuolydį į konteinerių aikštelės pusę. Išilginį tako nuolydį išlaikyti ne didesnį kaip 1:20 (5%), skersinis nuolydis formuojamas pagal esamą reljefą, bet ne didesnis kaip 1:30 (3,3 %).
5. Žemės paviršiaus atitudes tikslinti statybos vietoje.
6. Statybos metu išardytos esamos dangos (asfalto, žvyro, vejos dangos) turi būti atstatytos į pradinę padėtį. Nuimtas ir išsaugotas augalinis gruntas gražinamas į pradinę padėtį.
7. Pusiau požeminių atliekų surinkimo konteinerių aukštis ~1,30 m nuo aikštelės paviršiaus.

	[redacted] UAB "STATYBA IR PROJEKTAVIMAS" Įm.k. 300935637 www. statyba-projektavimas.lt				*Statinio projekto pavadinimas:* PUSIAU POŽEMINIŲ ATLIEKŲ SURINKIMO KONTEINERIŲ AIKŠTELIŲ KAIŠIADORIŲ RAJONO TERITORIJOJE PROJEKTAS
Atestatas	*Pareigos*	*V. Pavardė*	*Parašas*	*Data*	
KA33679	*PV*	*M. Matuliukštis*		*2018 08*	
A 1511	*PDV*	*D.Kriaučiūnienė*		*2018 08*	*Dokumento pavadinimas:* GEDIMINO G. 123, KAIŠIADORIŲ M. KONTEINERIŲ AIKŠTELĖ NR.10
BK015342	*Arch.*	*J.Stefanovič*		*2018 08*	*Mastelis* 1:250 / *Laida* 0
LT	*Užsakovas:* Kaišiadorių rajono savivaldybės administracija				*Dokumento žymuo:* 2018-01-04-SPP- 010 / *Lapas* 1 / *Lapų* 1

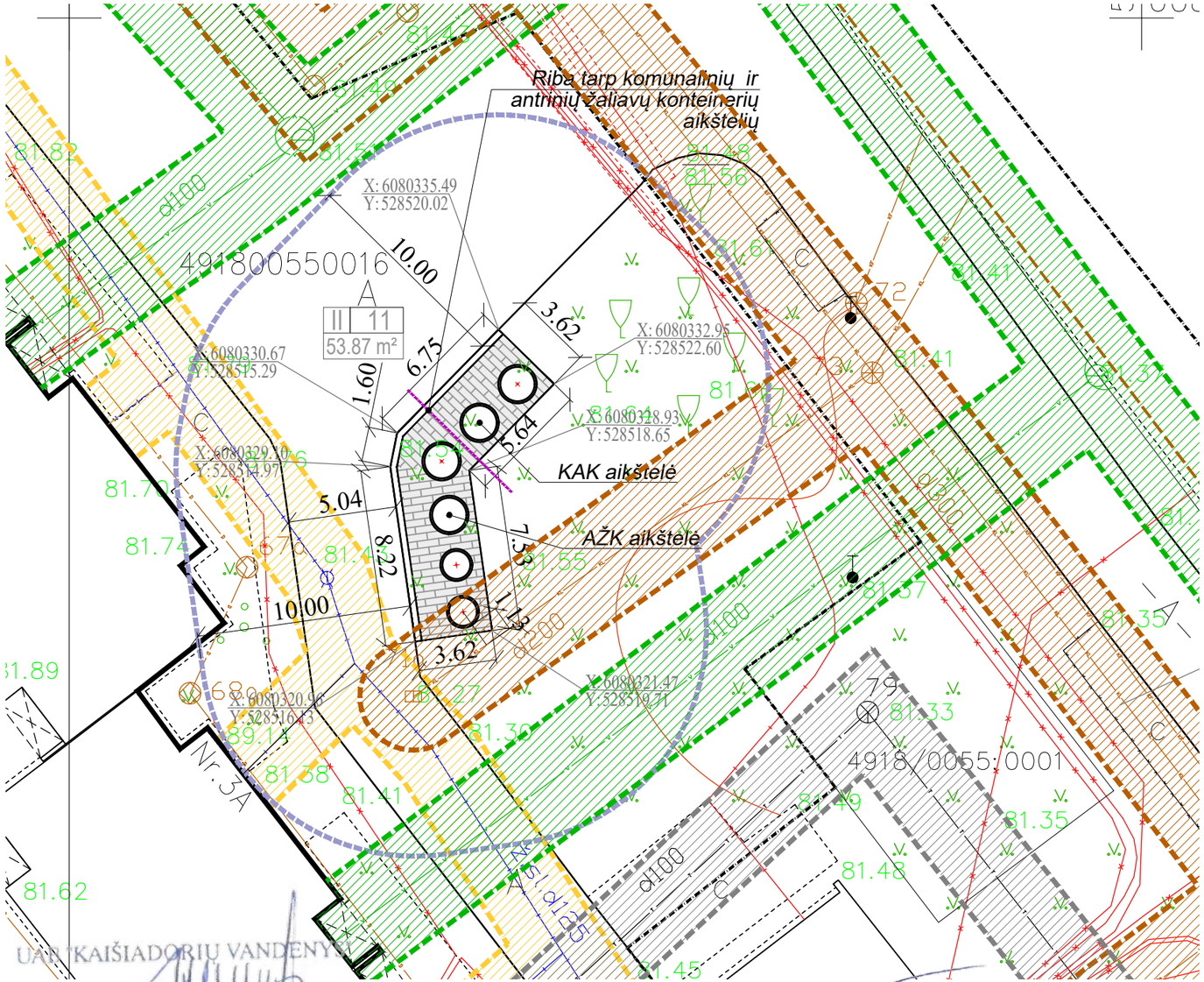



SITUACIJOS SCHEMA

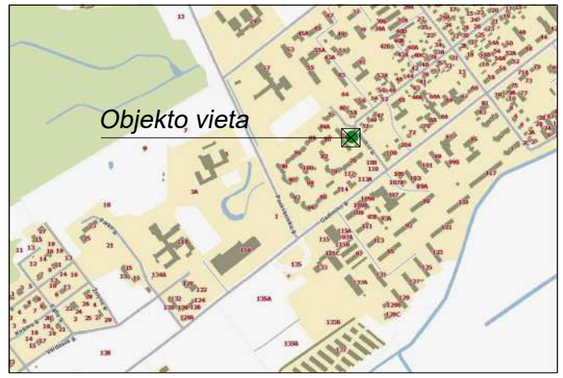

Eksplikacija

Projektuojama pusiau požeminių atliekų surinkimo konteinerių aikštelė

Sutartiniai žymėjimai

- Registruotų sklypų ribos
- Esami pastatai
- Šilumos tinklų apsaugos zonos riba
- Vandentiekio tinklų apsaugos zonos riba
- Buitinės ir lietaus nuotekynės tinklų apsaugos zonos riba
- Elektros kabelio apsaugos zonos riba
- Dujotiekio tinklų apsaugos zonos riba
- Ryšių linijų apsaugos zonos riba
- Inžinerinių tinklų apsaugos zona
- Betoninių trinkelių danga
- Vejos bordiūras
- Gatvės bordiūras paguldytas
- 10 m zonos riba nuo konteinerių aikštelės

UAB "KAIŠIADORIŲ VANDENYS"
SUDERINTA (parašas)
Tel. 2018 m. 10 mėn. 15 d.
UAB „Kaišiadorių vandenys" vyr. inžinieriaus Algirdas MASIKONIS

Žemės ūkio ir aplinkosaugos skyriaus vyriausiasis specialistas
Vidmantas Malinauskas

PRITARTA
AB Energijos skirstymo operatorius
2018-10-15
Elektros tinklo eksploatavimo skyriaus vyresnysis inžinierius
Voldemaras Girdžiūnas

Kaišiadorių miesto seniūnė
Rima Kanevičienė

PASTABOS:

1. Statybos darbai gatvės ribose vykdomi vadovaujantis STR 1.06.0:2016 "Statybos darbai. Statinio statybos priežiūra", LR Vyriausybės 2004-02-11 nutarimu Nr. 15 patvirtintu "Kelių priežiūros tvarkos aprašu", LR Saugaus eismo automobilių kelių įstatymu, Automobilių kelių standartizuotų dangų konstrukcijų projektavimo taisyklėmis KPT SDK 07 ir kitais susijusiais teiės aktais. Išardytos gatvių dangos ir jų pagrindai turi būti įrengiami pagal esamą konstrukciją.
2. Inžinerinių tinklų apsaugos zonose privaloma laikytis "Speialiųjų žemės ir miško naudojimo sąlygų" (LR Vyriausybės 1992-02-13 nutarimo Nr. 343) nustatytų reikalavimų.
3. Prieš statybos darbus, kiekvienoje aikštelėje patikslinti atliekų konteinerio vietą (pagal atliekų rūšis ir tipą) su projekto rengėju.
4. Esami pėsčiųjų (šaligatvio) takai su projektuojamomis aikštelėmis sujungiami formuojant tolygų nuolydį į konteinerių aikštelės pusę. Išilginį tako nuolydį išlaikyti ne didesnį kaip 1:20 (5%), skersinis nuolydis formuojamas pagal esamą reljefą, bet ne didesnis kaip 1:30 (3,3 %).
5. Žemės paviršiaus atitudes tikslinti statybos vietoje.
6. Statybos metu išardytos esamos dangos (asfalto, žvyro, vejos dangos) turi būti atstatytos į pradinę padėtį. Nuimtas ir išsaugotas augalinis gruntas gražinamas į pradinę padėtį.
7. Pusiau požeminių konteinerių aukštis ~1,20 m nuo aikštelės paviršiaus.

	UAB "STATYBA IR PROJEKTAVIMAS" Įm.k. 300935637 www. statyba-projektavimas.lt				Statinio projekto pavadinimas: PUSIAU POŽEMINIŲ ATLIEKŲ SURINKIMO KONTEINERIŲ AIKŠTELIŲ KAIŠIADORIŲ RAJONO TERITORIJOJE PROJEKTAS
Atestatas	Pareigos	V. Pavardė	Parašas	Data	
KA33679	PV	M. Matuliukštis		2018 05	
A 1511	PDV	D.Kriaučiūnienė		2018 05	Dokumento pavadinimas: V.RUOKIO G.3/MAIRONIOG. 58, KAIŠIADORIŲ M. KONTEINERIŲ AIKŠTELĖ NR.11 — Mastelis 1:250 — Laida 0
BK015342	Arch.	J.Stefanovič		2018 05	
LT	Užsakovas: Kaišiadorių rajono savivaldybės administracija				Dokumento žymuo: 2018-01-04-SPP- 011 — Lapas 1 — Lapų 1

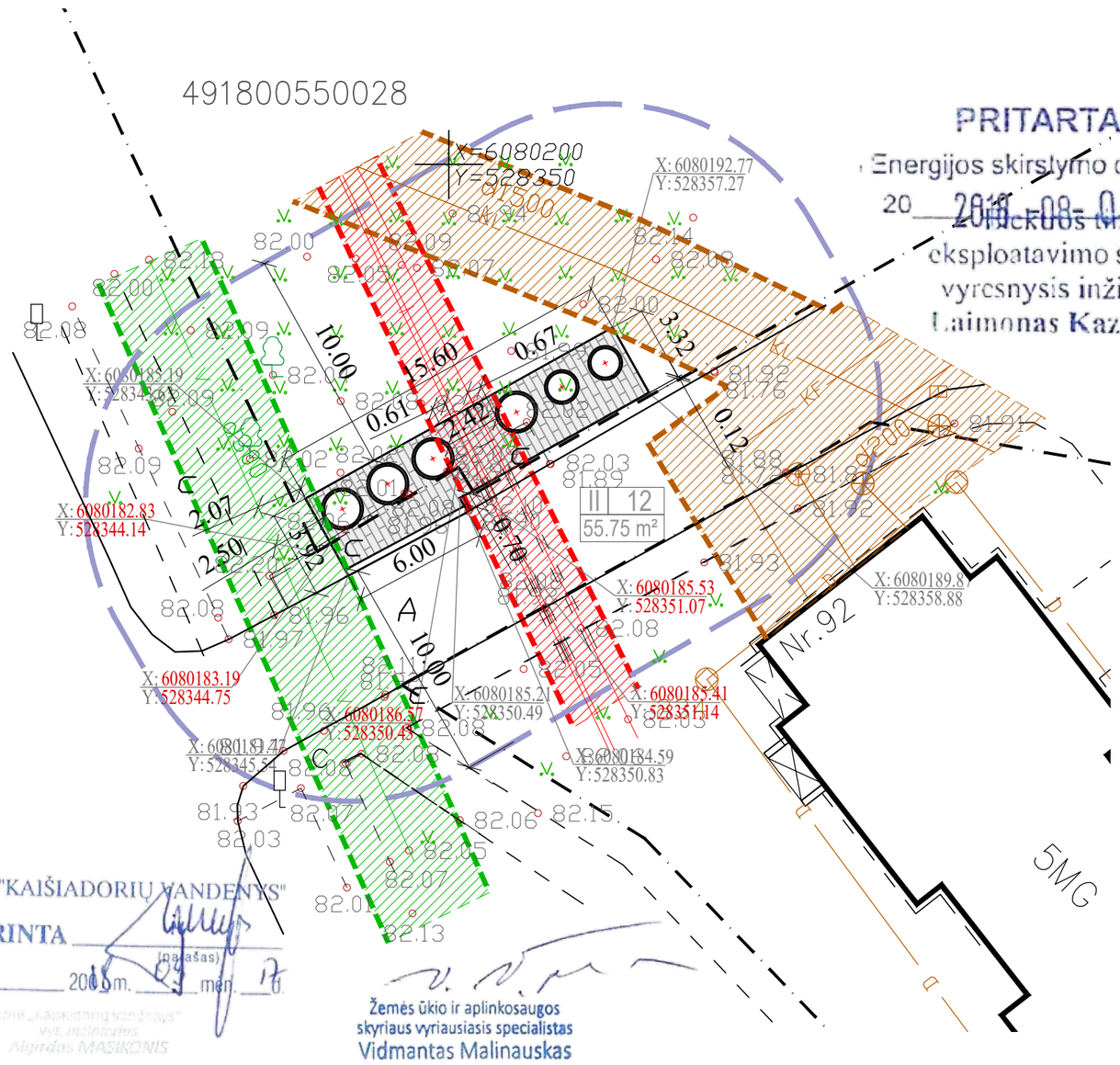

PRITARTA
Energijos skirstymo operatorius
20 2018 -08- 05
eksploatavimo skyriaus
vyresnysis inžinierius
Laimonas Kazlauskas

UAB "KAIŠIADORIŲ VANDENYS"
SUDERINTA
(parašas)
Tel. _____ 2018 m. 04 mėn. 17 d.
Vyr. inžinierius
Algirdas MASIKONIS

Žemės ūkio ir aplinkosaugos
skyriaus vyriausiasis specialistas
Vidmantas Malinauskas

PASTABOS:
1. Statybos darbai gatvės ribose vykdomi vadovaujantis STR 1.06.0:2016 "Statybos darbai. Statinio statybos priežiūra", LR Vyriausybės 2004-02-11 nutarimu Nr. 15 patvirtintu "Kelių priežiūros tvarkos aprašu", LR Saugaus eismo automobilių kelių įstatymu, Automobilių kelių standartizuotų dangų konstrukcijų projektavimo taisyklėmis KPT SDK 07 ir kitais susijusiais teisės aktais. Išardytos gatvių dangos ir jų pagrindai turi būti įrengiami pagal esamą konstrukciją.
2. Inžinerinių tinklų apsaugos zonose privaloma laikytis "Specialiųjų žemės ir miško naudojimo sąlygų" (LR Vyriausybės 1992-02-13 nutarimo Nr. 343) nustatytų reikalavimų.
3. Prieš statybos darbus, kiekvienoje aikštelėje patikslinti atliekų konteinerio vietą (pagal atliekų rūšis ir tipą) su projekto rengėju.
4. Esami pėsčiųjų (šaligatvio) takai su projektuojamomis aikštelėmis sujungiami formuojant tolygų nuolydį į konteinerių aikštelės pusę. Išilginį tako nuolydį išlaikyti ne didesnį kaip 1:20 (5%), skersinis nuolydis formuojamas pagal esamą reljefą, bet ne didesnis kaip 1:30 (3,3 %).
5. Žemės paviršiaus atitudes tikslinti statybos vietoje.
6. Statybos metu išardytos esamos dangos (asfalto, žvyro, vejos dangos) turi būti atstatytos į pradinę padėtį. Nuimtas ir išsaugotas augalinis gruntas gražinamas į pradinę padėtį.
7. Pusiau požeminiai konteineriai (I gr. nesudėtingi statiniai) projektuojami sklype kadastro Nr. 4918/0055:28. Pusiau požeminių konteinerių aikštelė (I gr. nesudėtingas statinys - betoninių trinkelių dangos aikštelė) klojama sklype kadastro Nr. 4918/0055:28 (plotas 44,35 kv.m) ir nepaskirtoje valstybinėje žemėje (plotas 11,40 kv.m).
8. Pusiau požeminių atliekų surinkimo konteinerių aukštis ~1,30 m nuo aikštelės paviršiaus.

SITUACIJOS SCHEMA

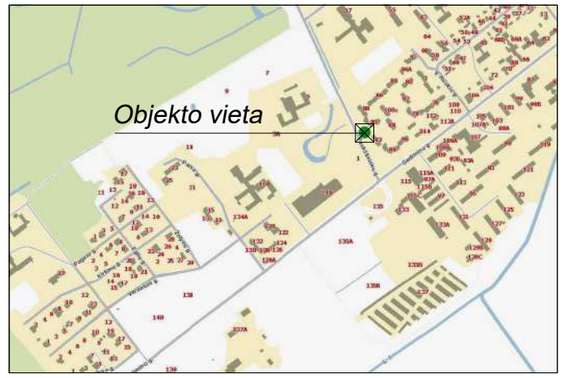

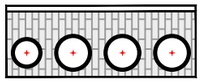

Eksplikacija

Projektuojama pusiau požeminių atliekų surinkimo konteinerių aikštelė

Aikštelės tipas (schema)/ Aikštelės numeris
Konteinerių aikštelės užimamas plotas (m²)

Sutartiniai žymėjimai

- Registruotų sklypų ribos
- Esami pastatai
- Šilumos tinklų apsaugos zonos riba
- Vandentiekio tinklų apsaugos zonos riba
- Buitinės ir lietaus nuotekynės tinklų apsaugos zonos riba
- Elektros kabelio apsaugos zonos riba
- Dujotiekio tinklų apsaugos zonos riba
- Ryšių linijų apsaugos zonos riba
- Inžinerinių tinklų apsaugos zona
- Betoninių trinkelių danga
- Vejos bordiūras
- Gatvės bordiūras paguldytas
- 10 m zonos riba nuo konteinerių aikštelės

Kaišiadorių miesto seniūnė
Rima Kanevičienė

	[redacted] UAB "STATYBA IR PROJEKTAVIMAS" Įm.k. 300935637 www. statyba-projektavimas.lt				*Statinio projekto pavadinimas:* PUSIAU POŽEMINIŲ ATLIEKŲ SURINKIMO KONTEINERIŲ AIKŠTELIŲ KAIŠIADORIŲ RAJONO TERITORIJOJE PROJEKTAS
Atestatas	*Pareigos*	*V. Pavardė*	*Parašas*	*Data*	
KA33679	*PV*	*M. Matuliukštis*		*2018 08*	
A 1511	*PDV*	*D.Kriaučiūnienė*		*2018 08*	*Dokumento pavadinimas:* GEDIMINO G. 92, KAIŠIADORIŲ M. KONTEINERIŲ AIKŠTELĖ NR.12 — *Mastelis* 1:250 — *Laida* 0
BK015342	*Arch.*	*J.Stefanovič*		*2018 08*	
LT	*Užsakovas:* Kaišiadorių rajono savivaldybės administracija				*Dokumento žymuo:* 2018-01-04-SPP- 012 — *Lapas* 1 — *Lapų* 1

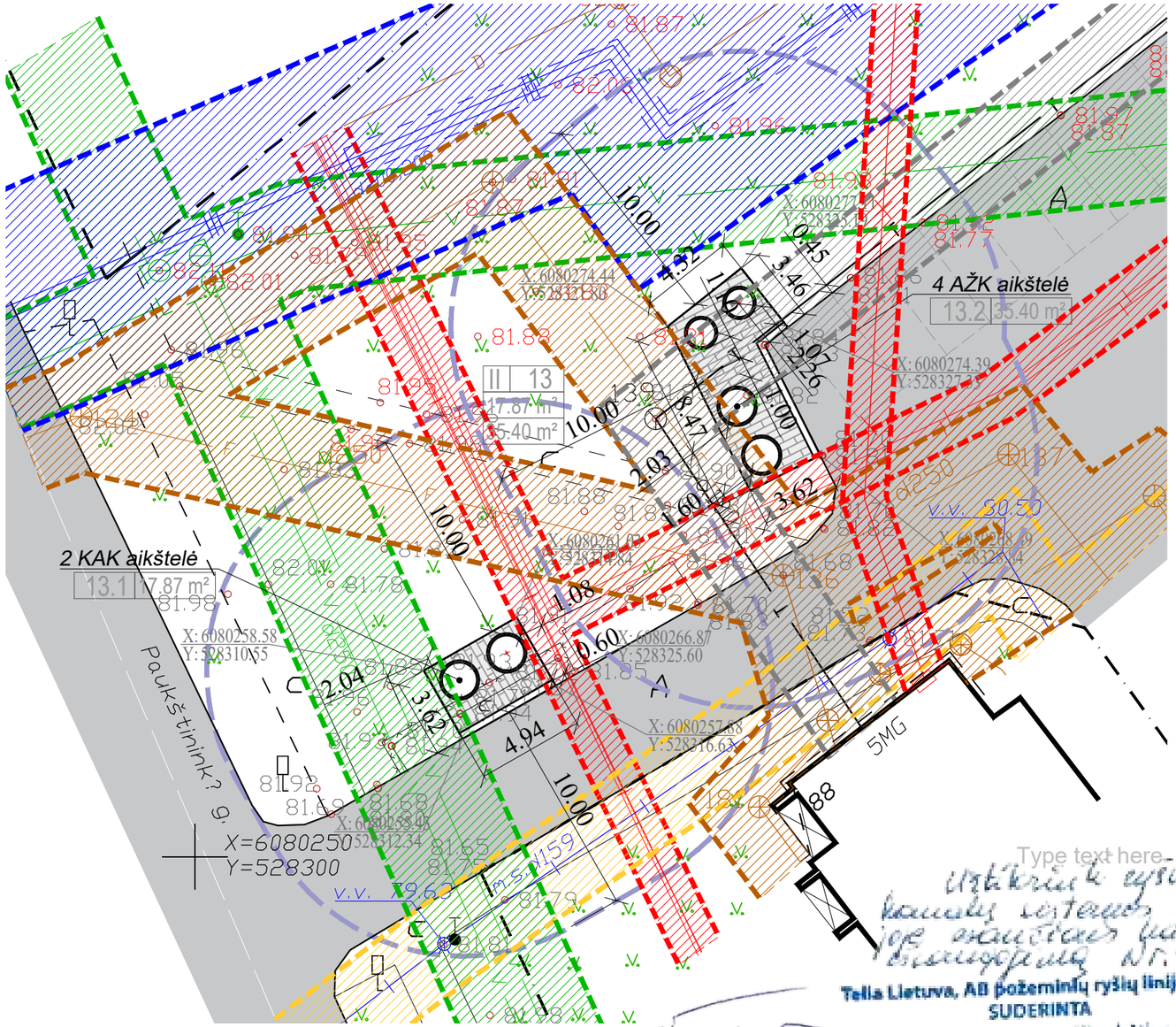

SITUACIJOS SCHEMA

PRITARTA
AB Energijos skirstymo operatorius
20

III 12
33.05 m²

Eksplikacija

Projektuojama pusiau požeminių atliekų surinkimo konteinerių aikštelė

Aikštelės tipas (schema)/ Aikštelės numeris
Konteinerių aikštelės užimamas plotas (m²)

Sutartiniai žymėjimai

- Registruotų sklypų ribos
- Esami pastatai
- Šilumos tinklų apsaugos zonos riba
- Vandentiekio tinklų apsaugos zonos riba
- Buitinės ir lietaus nuotekynės tinklų apsaugos zonos riba
- Elektros kabelio apsaugos zonos riba
- Dujotiekio tinklų apsaugos zonos riba
- Ryšių linijų apsaugos zonos riba
- Inžinerinių tinklų apsaugos zona
- Betoninių trinkelių danga
- Vejos bordiūras
- Gatvės bordiūras paguldytas
- 10 m zonos riba nuo konteinerių aikštelės

Type text here

Kaišiadorių miesto seniūnė
Rima Kanevičienė

Žemės ūkio ir aplinkosaugos skyriaus vyriausiasis specialistas
Vidmantas Malinauskas

Telia Lietuva, AB požeminių ryšių linijų vieta
SUDERINTA
Prieš 3 paras iki darbų pradžios būtina paimti raštišką sutikimą žemės kasimo darbams
Brandzos g. 1, Prienai, tel.
Parašas 2018 m. mėn. d.

Vytautas Stapčinskas
Telia Lietuva, AB
Tinklo resursų administravimo komanda
inžinierius

UAB "KAIŠIADORIŲ VANDENYS"
SUDERINTA
(parašas)
Tel. 2018 m. 10 mėn. 09 d.

PASTABOS:
1. Statybos darbai gatvės ribose vykdomi vadovaujantis STR 1.06.0:2016 "Statybos darbai. Statinio statybos priežiūra", LR Vyriausybės 2004-02-11 nutarimu Nr. 15 patvirtintu "Kelių priežiūros tvarkos aprašu", LR Saugaus eismo automobilių kelių įstatymu, Automobilių kelių standartizuotų dangų konstrukcijų projektavimo taisyklėmis KPT SDK 07 ir kitais susijusiais teisės aktais. Išardytos gatvių dangos ir jų pagrindai turi būti įrengiami pagal esamą konstrukciją.
2. Inžinerinių tinklų apsaugos zonose privaloma laikytis "Specialiųjų žemės ir miško naudojimo sąlygų" (LR Vyriausybės 1992-02-13 nutarimo Nr. 343) nustatytų reikalavimų.
3. Prieš statybos darbus, kiekvienoje aikštelėje patikslinti atliekų konteinerio vietą (pagal atliekų rūšis ir tipą) su projekto rengėju.
4. Esami pėsčiųjų (šaligatvio) takai su projektuojamomis aikštelėmis sujungiami formuojant tolygų nuolydį į konteinerių aikštelės pusę. Išilginį tako nuolydį išlaikyti ne didesnį kaip 1:20 (5%), skersinis nuolydis formuojamas pagal esamą reljefą, bet ne didesnis kaip 1:30 (3,3 %).
5. Žemės paviršiaus atitudes tikslinti statybos vietoje.
6. Statybos metu išardytos esamos dangos (asfalto, žvyro, vejos dangos) turi būti atstatytos į pradinę padėtį. Nuimtas ir išsaugotas augalinis gruntas gražinamas į pradinę padėtį.
7. Pusiau požeminių atliekų surinkimo konteinerių aukštis ~1,30 m nuo aikštelės paviršiaus.

	[redacted] UAB "STATYBA IR PROJEKTAVIMAS" Įm.k. 300935637 www. statyba-projektavimas.lt				Statinio projekto pavadinimas: PUSIAU POŽEMINIŲ ATLIEKŲ SURINKIMO KONTEINERIŲ AIKŠTELIŲ KAIŠIADORIŲ RAJONO TERITORIJOJE PROJEKTAS
Atestatas	Pareigos	V. Pavardė	Parašas	Data	
KA33679	PV	M. Matuliukštis		2018 08	
A 1511	PDV	D.Kriaučiūnienė		2018 08	Dokumento pavadinimas: GEDIMINO G. 88, KAIŠIADORIŲ M. KONTEINERIŲ AIKŠTELĖ NR.13
BK015342	Arch.	J.Stefanovič		2018 08	Mastelis 1:250; Laida 0
LT	Užsakovas: Kaišiadorių rajono savivaldybės administracija				Dokumento žymuo: 2018-01-04-SPP-013
					Lapas 1; Lapų 1

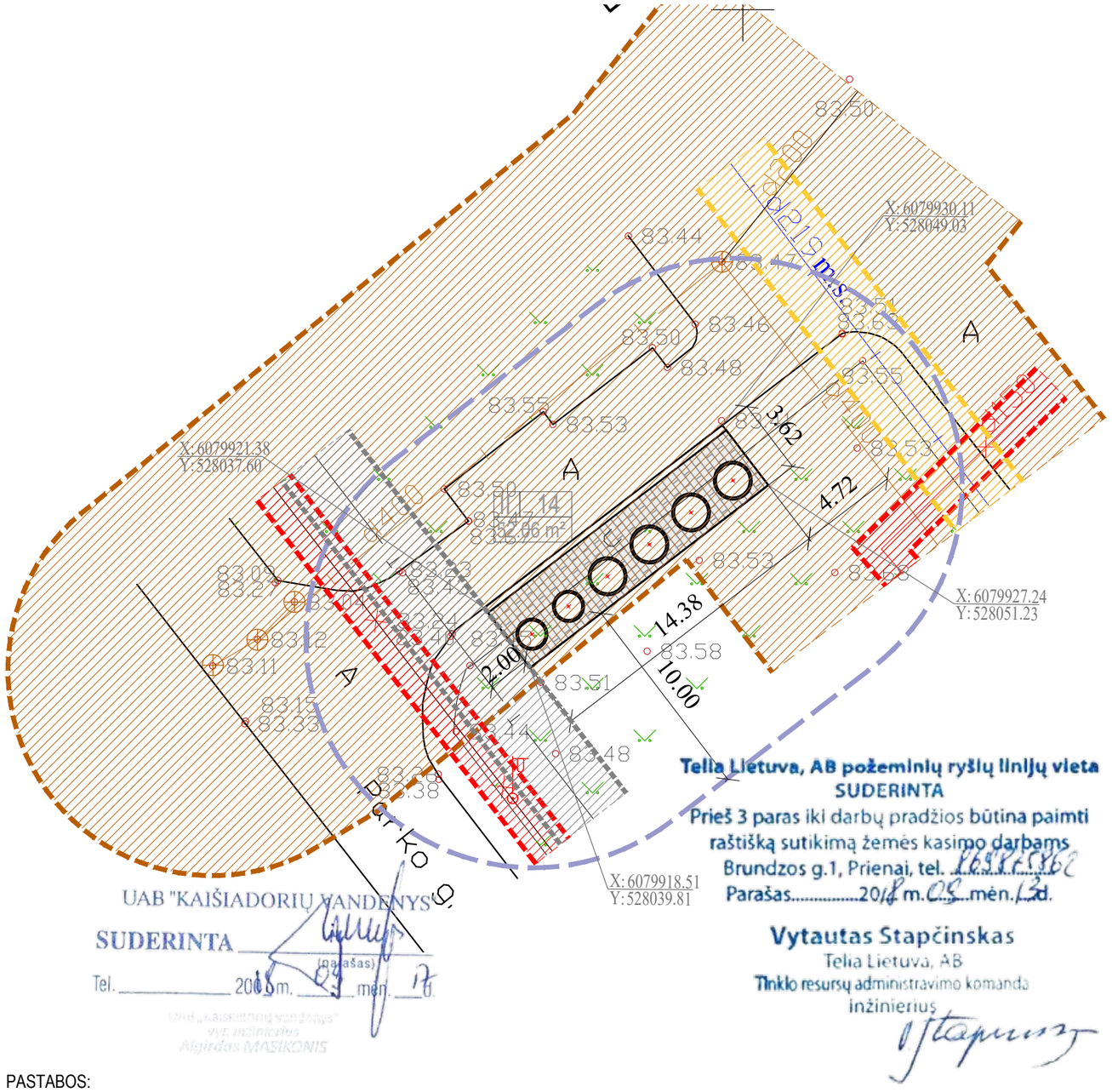

UAB "KAIŠIADORIŲ VANDENYS"
SUDERINTA
(parašas)
Tel. _____ 2018 m. 08 mėn. 17 d.
UAB „KAIŠIADORIŲ VANDENYS"
vyr. inžinierius
Algirdas MASIKONIS

Telia Lietuva, AB požeminių ryšių linijų vieta
SUDERINTA
Prieš 3 paras iki darbų pradžios būtina paimti raštišką sutikimą žemės kasimo darbams
Brundzos g.1, Prienai, tel. [redacted]
Parašas.....2018 m. 08 mėn. 13 d.
Vytautas Stapčinskas
Telia Lietuva, AB
Tinklo resursų administravimo komanda
inžinierius

SITUACIJOS SCHEMA

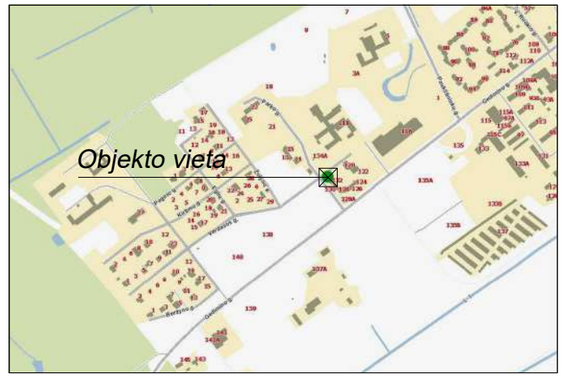

Eksplikacija

Projektuojama pusiau požeminių atliekų surinkimo konteinerių aikštelė

III 12
33.05 m²

Aikštelės tipas (schema)/ Aikštelės numeris
Konteinerių aikštelės užimamas plotas (m²)

Sutartiniai žymėjimai

- Registruotų sklypų ribos
- Esami pastatai
- Šilumos tinklų apsaugos zonos riba
- Vandentiekio tinklų apsaugos zonos riba
- Buitinės ir lietaus nuotekynės tinklų apsaugos zonos riba
- Elektros kabelio apsaugos zonos riba
- Dujotiekio tinklų apsaugos zonos riba
- Ryšių linijų apsaugos zonos riba
- Inžinerinių tinklų apsaugos zona
- Betoninių trinkelių danga
- Vejos bordiūras
- Gatvės bordiūras paguldytas
- 10 m zonos riba nuo konteinerių aikštelės

Žemės ūkio ir aplinkosaugos skyriaus vyriausiasis specialistas
Vidmantas Malinauskas

Kaišiadorių miesto seniūnė
Rima Kanevičienė

PASTABOS:
1. Statybos darbai gatvės ribose vykdomi vadovaujantis STR 1.06.0:2016 "Statybos darbai. Statinio statybos priežiūra", LR Vyriausybės 2004-02-11 nutarimu Nr. 15 patvirtintu "Kelių priežiūros tvarkos aprašu", LR Saugaus eismo automobilių kelių įstatymu, Automobilių kelių standartizuotų dangų konstrukcijų projektavimo taisyklėmis KPT SDK 07 ir kitais susijusiais teisės aktais. Išardytos gatvių dangos ir jų pagrindai turi būti įrengiami pagal esamą konstrukciją.
2. Inžinerinių tinklų apsaugos zonose privaloma laikytis "Specialiųjų žemės ir miško naudojimo sąlygų" (LR Vyriausybės 1992-02-13 nutarimo Nr. 343) nustatytų reikalavimų.
3. Prieš statybos darbus, kiekvienoje aikštelėje patikslinti atliekų konteinerio vietą (pagal atliekų rūšis ir tipą) su projekto rengėju.
4. Esami pėsčiųjų (šaligatvio) takai su projektuojamomis aikštelėmis sujungiami formuojant tolygų nuolydį į konteinerių aikštelės pusę. Išilginį tako nuolydį išlaikyti ne didesnį kaip 1:20 (5%), skersinis nuolydis formuojamas pagal esamą reljefą, bet ne didesnis kaip 1:30 (3,3 %).
5. Žemės paviršiaus atitudes tikslinti statybos vietoje.
6. Statybos metu išardytos esamos dangos (asfalto, žvyro, vejos dangos) turi būti atstatytos į pradinę padėtį. Nuimtas ir išsaugotas augalinis gruntas gražinamas į pradinę padėtį.
7. Pusiau požeminių atliekų surinkimo konteinerių aukštis ~1,30 m nuo aikštelės paviršiaus.

	[redacted] UAB "STATYBA IR PROJEKTAVIMAS" Įm.k. 300935637 www. statyba-projektavimas.lt				*Statinio projekto pavadinimas:* *PUSIAU POŽEMINIŲ ATLIEKŲ SURINKIMO KONTEINERIŲ AIKŠTELIŲ KAIŠIADORIŲ RAJONO TERITORIJOJE PROJEKTAS*
Atestatas	*Pareigos*	*V. Pavardė*	*Parašas*	*Data*	
KA33679	*PV*	*M. Matuliukštis*		*2018 08*	
A 1511	*PDV*	*D.Kriaučiūnienė*		*2018 08*	*Dokumento pavadinimas:* *PARKO G.13/GEDIMINO G. 132, KAIŠIADORIŲ M. KONTEINERIŲ AIKŠTELĖ NR.14* — *Mastelis* *1:250* — *Laida* *0*
BK015342	*Arch.*	*J.Stefanovič*		*2018 08*	
LT	*Užsakovas:* *Kaišiadorių rajono savivaldybės administracija*				*Dokumento žymuo:* *2018-01-04-SPP- 014* — *Lapas* *1* — *Lapų* *1*

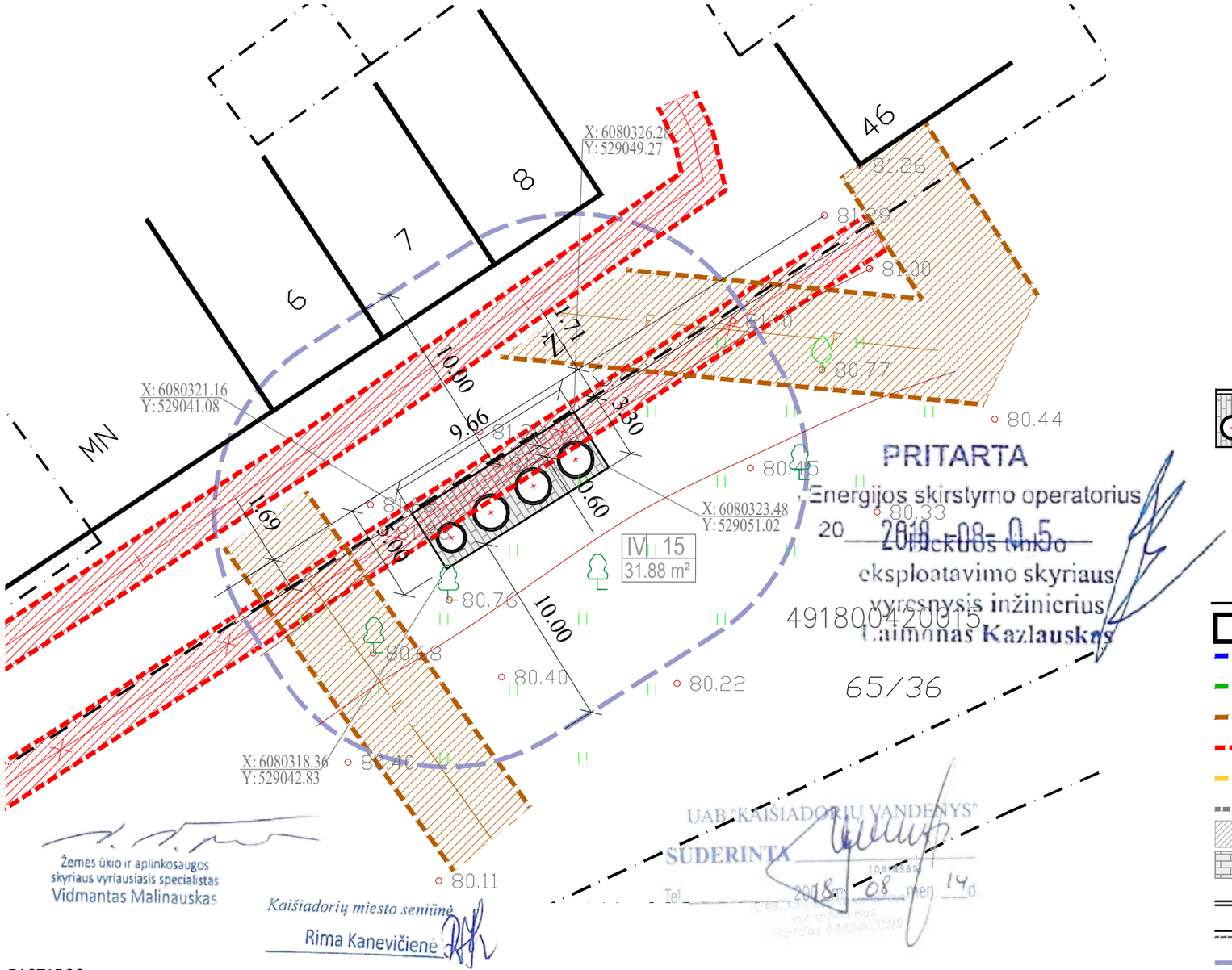

SITUACIJOS SCHEMA

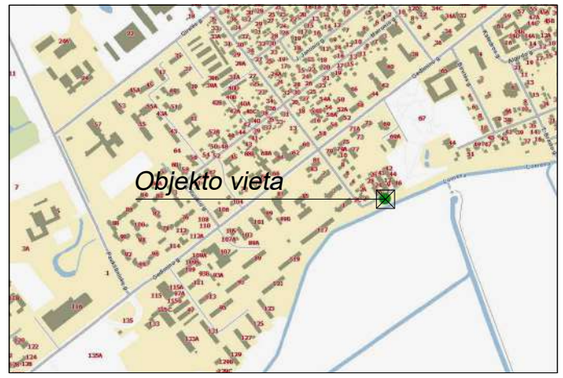

III 12
33.05 m²

Eksplikacija

Projektuojama pusiau požeminių atliekų surinkimo konteinerių aikštelė

Aikštelės tipas (schema)/ Aikštelės numeris
Konteinerių aikštelės užimamas plotas (m²)

Sutartiniai žymėjimai

- Registruotų sklypų ribos
- Esami pastatai
- Šilumos tinklų apsaugos zonos riba
- Vandentiekio tinklų apsaugos zonos riba
- Buitinės ir lietaus nuotekynės tinklų apsaugos zonos riba
- Elektros kabelio apsaugos zonos riba
- Dujotiekio tinklų apsaugos zonos riba
- Ryšių linijų apsaugos zonos riba
- Inžinerinių tinklų apsaugos zona
- Betoninių trinkelių danga
- Vejos bordiūras
- Gatvės bordiūras paguldytas
- 10 m zonos riba nuo konteinerių aikštelės

PASTABOS:

1. Statybos darbai gatvės ribose vykdomi vadovaujantis STR 1.06.0:2016 "Statybos darbai. Statinio statybos priežiūra", LR Vyriausybės 2004-02-11 nutarimu Nr. 15 patvirtintu "Kelių priežiūros tvarkos aprašu", LR Saugaus eismo automobilių kelių įstatymu, Automobilių kelių standartizuotų dangų konstrukcijų projektavimo taisyklėmis KPT SDK 07 ir kitais susijusiais teisės aktais. Išardytos gatvių dangos ir jų pagrindai turi būti įrengiami pagal esamą konstrukciją.
2. Inžinerinių tinklų apsaugos zonose privaloma laikytis "Specialiųjų žemės ir miško naudojimo sąlygų" (LR Vyriausybės 1992-02-13 nutarimo Nr. 343) nustatytų reikalavimų.
3. Prieš statybos darbus, kiekvienoje aikštelėje patikslinti atliekų konteinerio vietą (pagal atliekų rūšis ir tipą) su projekto rengėju.
4. Esami pėsčiųjų (šaligatvio) takai su projektuojamomis aikštelėmis sujungiami formuojant tolygų nuolydį į konteinerių aikštelės pusę. Išilginį tako nuolydį išlaikyti ne didesnį kaip 1:20 (5%), skersinis nuolydis formuojamas pagal esamą reljefą, bet ne didesnis kaip 1:30 (3,3 %).
5. Žemės paviršiaus atitudes tikslinti statybos vietoje.
6. Statybos metu išardytos esamos dangos (asfalto, žvyro, vejos dangos) turi būti atstatytos į pradinę padėtį. Nuimtas ir išsaugotas augalinis gruntas gražinamas į pradinę padėtį.
7. Pusiau požeminių atliekų surinkimo konteinerių aukštis ~1,30 m nuo aikštelės paviršiaus.
8. Pusiau požeminių atliekų surinkimo konteinerių aikštelė (I gr. nesudėtingas statinys) projektuojama už dviračių tako sklype kadastro Nr.4918/0042:15.

	[redacted] UAB "STATYBA IR PROJEKTAVIMAS" Įm.k. 300935637 www. statyba-projektavimas.lt				*Statinio projekto pavadinimas:* *PUSIAU POŽEMINIŲ ATLIEKŲ SURINKIMO KONTEINERIŲ AIKŠTELIŲ KAIŠIADORIŲ RAJONO TERITORIJOJE PROJEKTAS*	
Atestatas	*Pareigos*	*V. Pavardė*	*Parašas*	*Data*		
KA33679	*PV*	*M. Matuliukštis*		*2018 08*		
A 1511	*PDV*	*D.Kriaučiūnienė*		*2018 08*	*Dokumento pavadinimas:* *J. BASANAVIČIAUS G. 3/7, KAIŠIADORIŲ M. KONTEINERIŲ AIKŠTELĖ NR.15*	*Mastelis* *1:250* / *Laida* *0*
BK015342	*Arch.*	*J.Stefanovič*		*2018 08*		
LT	*Užsakovas:* *Kaišiadorių rajono savivaldybės administracija*				*Dokumento žymuo:* *2018-01-04-SPP- 015*	*Lapas* *1* / *Lapų* *1*

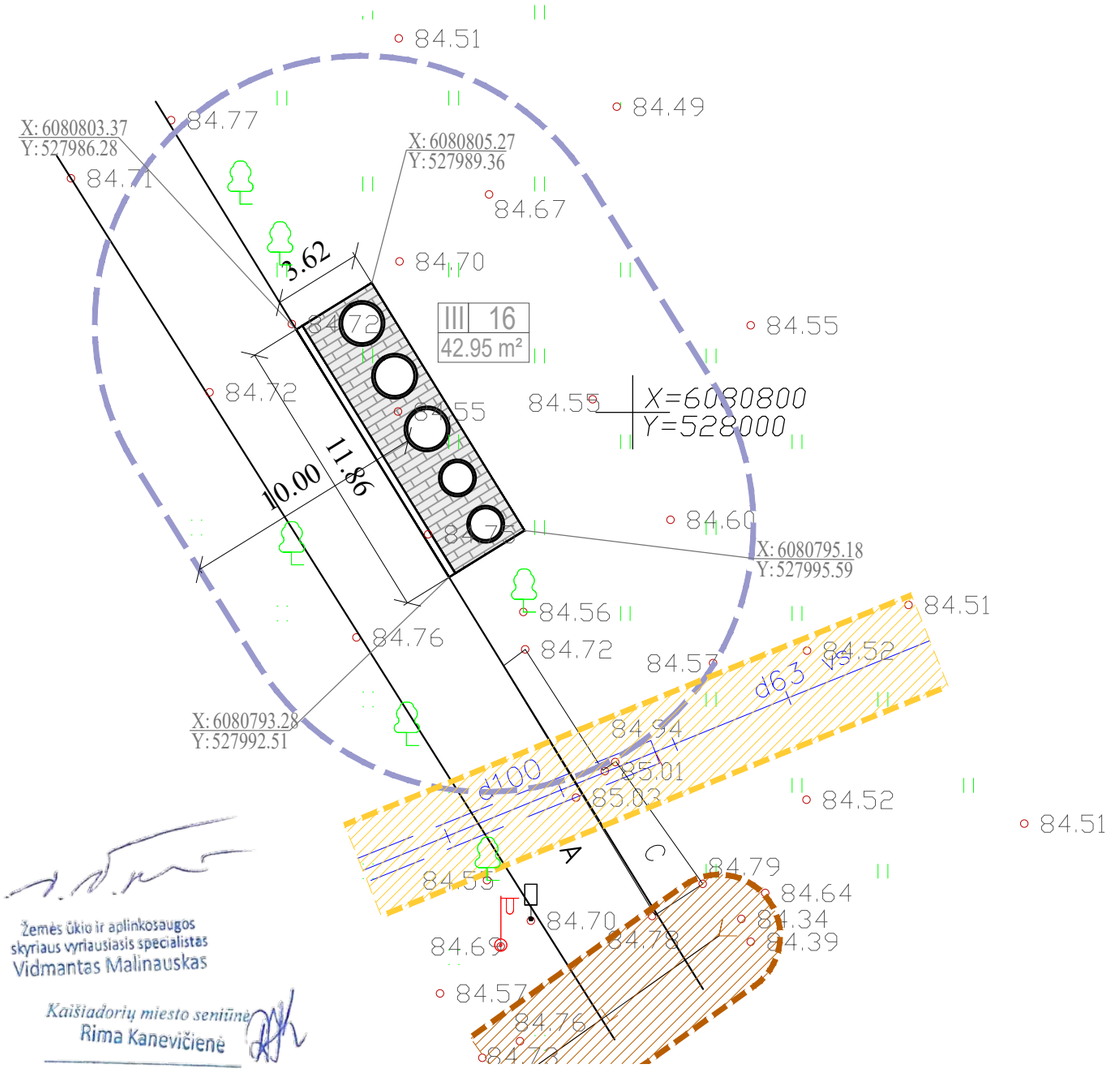

Žemės ūkio ir aplinkosaugos skyriaus vyriausiasis specialistas
Vidmantas Malinauskas

Kaišiadorių miesto seniūnė
Rima Kanevičienė

SITUACIJOS SCHEMA

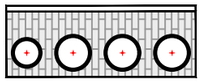

Eksplikacija

Projektuojama pusiau požeminių atliekų surinkimo konteinerių aikštelė

Aikštelės tipas (schema)/ Aikštelės numeris
Konteinerių aikštelės užimamas plotas (m²)

Sutartiniai žymėjimai

- Registruotų sklypų ribos
- Esami pastatai
- Šilumos tinklų apsaugos zonos riba
- Vandentiekio tinklų apsaugos zonos riba
- Buitinės ir lietaus nuotekynės tinklų apsaugos zonos riba
- Elektros kabelio apsaugos zonos riba
- Dujotiekio tinklų apsaugos zonos riba
- Ryšių linijų apsaugos zonos riba
- Inžinerinių tinklų apsaugos zona
- Betoninių trinkelių danga
- Vejos bordiūras
- Gatvės bordiūras paguldytas
- 10 m zonos riba nuo konteinerių aikštelės

PASTABOS:

1. Statybos darbai gatvės ribose vykdomi vadovaujantis STR 1.06.0:2016 "Statybos darbai. Statinio statybos priežiūra", LR Vyriausybės 2004-02-11 nutarimu Nr. 15 patvirtintu "Kelių priežiūros tvarkos aprašu", LR Saugaus eismo automobilių kelių įstatymu, Automobilių kelių standartizuotų dangų konstrukcijų projektavimo taisyklėmis KPT SDK 07 ir kitais susijusiais teisės aktais. Išardytos gatvių dangos ir jų pagrindai turi būti įrengiami pagal esamą konstrukciją.
2. Inžinerinių tinklų apsaugos zonose privaloma laikytis "Specialiųjų žemės ir miško naudojimo sąlygų" (LR Vyriausybės 1992-02-13 nutarimo Nr. 343) nustatytų reikalavimų.
3. Prieš statybos darbus, kiekvienoje aikštelėje patikslinti atliekų konteinerio vietą (pagal atliekų rūšis ir tipą) su projekto rengėju.
4. Esami pėsčiųjų (šaligatvio) takai su projektuojamomis aikštelėmis sujungiami formuojant tolygų nuolydį į konteinerių aikštelės pusę. Išilginį tako nuolydį išlaikyti ne didesnį kaip 1:20 (5%), skersinis nuolydis formuojamas pagal esamą reljefą, bet ne didesnis kaip 1:30 (3,3 %).
5. Žemės paviršiaus atitudes tikslinti statybos vietoje.
6. Statybos metu išardytos esamos dangos (asfalto, žvyro, vejos dangos) turi būti atstatytos į pradinę padėtį. Nuimtas ir išsaugotas augalinis gruntas gražinamas į pradinę padėtį.
7. Pusiau požeminių atliekų surinkimo konteinerių aukštis ~1,30 m nuo aikštelės paviršiaus.

	[redacted] UAB "STATYBA IR PROJEKTAVIMAS" Įm.k. 300935637 www. statyba-projektavimas.lt				Statinio projekto pavadinimas: PUSIAU POŽEMINIŲ ATLIEKŲ SURINKIMO KONTEINERIŲ AIKŠTELIŲ KAIŠIADORIŲ RAJONO TERITORIJOJE PROJEKTAS
Atestatas	Pareigos	V. Pavardė	Parašas	Data	
KA33679	PV	M. Matuliukštis		2018 08	
A 1511	PDV	D.Kriaučiūnienė		2018 08	Dokumento pavadinimas: MIŠKININKŲ G. 1, KAIŠIADORIŲ M. KONTEINERIŲ AIKŠTELĖ NR.16 — Mastelis: 1:250; Laida: 0
BK015342	Arch.	J.Stefanovič		2018 08	
LT	Užsakovas: Kaišiadorių rajono savivaldybės administracija				Dokumento žymuo: 2018-01-04-SPP- 016 — Lapas: 1; Lapų: 1

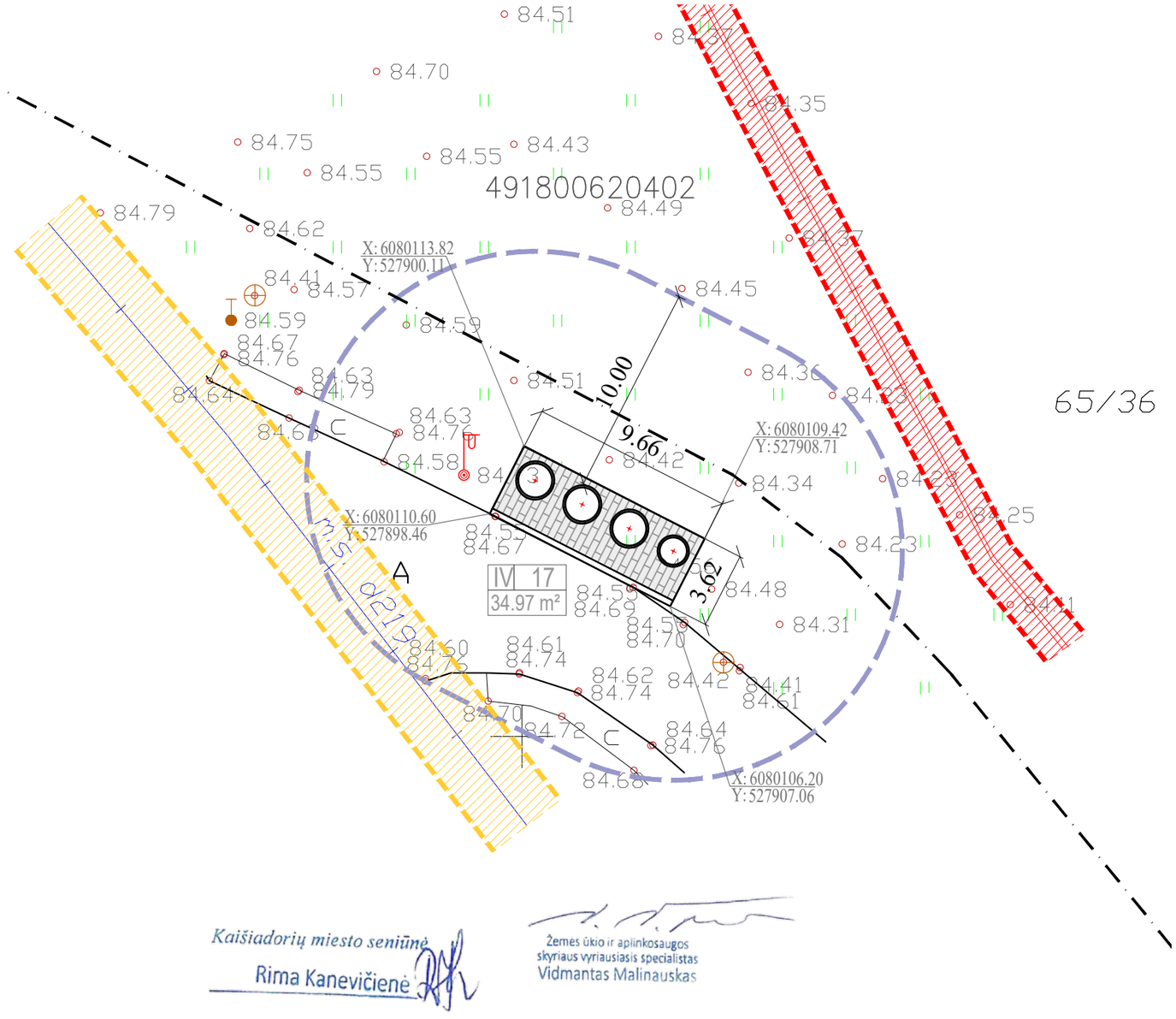

SITUACIJOS SCHEMA

III 12
33.05 m²

Eksplikacija

Projektuojama pusiau požeminių atliekų surinkimo konteinerių aikštelė

Aikštelės tipas (schema)/ Aikštelės numeris
Konteinerių aikštelės užimamas plotas (m²)

Sutartiniai žymėjimai

- Registruotų sklypų ribos
- Esami pastatai
- Šilumos tinklų apsaugos zonos riba
- Vandentiekio tinklų apsaugos zonos riba
- Buitinės ir lietaus nuotekynės tinklų apsaugos zonos riba
- Elektros kabelio apsaugos zonos riba
- Dujotiekio tinklų apsaugos zonos riba
- Ryšių linijų apsaugos zonos riba
- Inžinerinių tinklų apsaugos zona
- Betoninių trinkelių danga
- Vejos bordiūras
- Gatvės bordiūras paguldytas
- 10 m zonos riba nuo konteinerių aikštelės

PASTABOS:

1. Statybos darbai gatvės ribose vykdomi vadovaujantis STR 1.06.0:2016 "Statybos darbai. Statinio statybos priežiūra", LR Vyriausybės 2004-02-11 nutarimu Nr. 15 patvirtintu "Kelių priežiūros tvarkos aprašu", LR Saugaus eismo automobilių kelių įstatymu, Automobilių kelių standartizuotų dangų konstrukcijų projektavimo taisyklėmis KPT SDK 07 ir kitais susijusiais teisės aktais. Išardytos gatvių dangos ir jų pagrindai turi būti įrengiami pagal esamą konstrukciją.
2. Inžinerinių tinklų apsaugos zonose privaloma laikytis "Specialiųjų žemės ir miško naudojimo sąlygų" (LR Vyriausybės 1992-02-13 nutarimo Nr. 343) nustatytų reikalavimų.
3. Prieš statybos darbus, kiekvienoje aikštelėje patikslinti atliekų konteinerio vietą (pagal atliekų rūšis ir tipą) su projekto rengėju.
4. Esami pėsčiųjų (šaligatvio) takai su projektuojamomis aikštelėmis sujungiami formuojant tolygų nuolydį į konteinerių aikštelės pusę. Išilginį tako nuolydį išlaikyti ne didesnį kaip 1:20 (5%), skersinis nuolydis formuojamas pagal esamą reljefą, bet ne didesnis kaip 1:30 (3,3 %).
5. Žemės paviršiaus atitudes tikslinti statybos vietoje.
6. Statybos metu išardytos esamos dangos (asfalto, žvyro, vejos dangos) turi būti atstatytos į pradinę padėtį. Nuimtas ir išsaugotas augalinis gruntas gražinamas į pradinę padėtį.
7. Pusiau požeminių atliekų surinkimo konteinerių aukštis ~1,30 m nuo aikštelės paviršiaus.
8. Prieš pradedant žemės darbus, būtina patikslinti esamų požeminių komunikacijų buvimo vietas. Statybų aikštelės teritorijoje gali būti gatvės apšvietimo tinklai. Apie aptiktas, toponuotraukoje arba brėžiniuose neparodytas komunikacijas, būtina informuoti Užsakovą.

	[redacted] UAB "STATYBA IR PROJEKTAVIMAS" Įm.k. 300935637 www. statyba-projektavimas.lt				*Statinio projekto pavadinimas:* PUSIAU POŽEMINIŲ ATLIEKŲ SURINKIMO KONTEINERIŲ AIKŠTELIŲ KAIŠIADORIŲ RAJONO TERITORIJOJE PROJEKTAS
Atestatas	*Pareigos*	*V. Pavardė*	*Parašas*	*Data*	
KA33679	*PV*	*M. Matuliukštis*		*2018 08*	
A 1511	*PDV*	*D.Kriaučiūnienė*		*2018 08*	*Dokumento pavadinimas:* PARKO G. 23, KAIŠIADORIŲ M. KONTEINERIŲ AIKŠTELĖ NR.17 — *Mastelis* 1:250 — *Laida* 0
BK015342	*Arch.*	*J.Stefanovič*		*2018 08*	
LT	*Užsakovas:* Kaišiadorių rajono savivaldybės administracija				*Dokumento žymuo:* 2018-01-04-SPP- 017 — *Lapas* 1 — *Lapų* 1

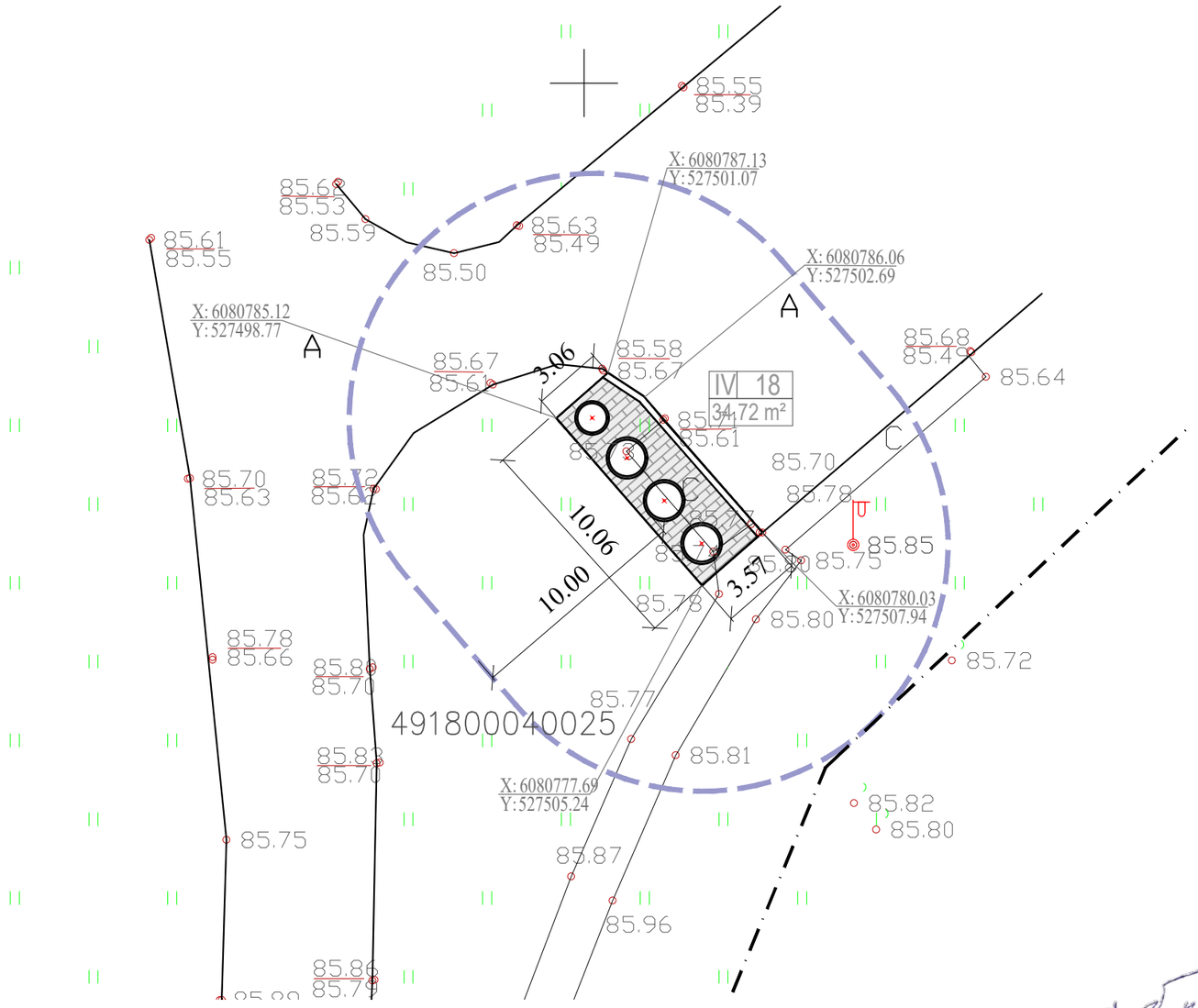

PASTABOS:

1. Statybos darbai gatvės ribose vykdomi vadovaujantis STR 1.06.0:2016 "Statybos darbai. Statinio statybos priežiūra", LR Vyriausybės 2004-02-11 nutarimu Nr. 15 patvirtintu "Kelių priežiūros tvarkos aprašu", LR Saugaus eismo automobilių kelių įstatymu, Automobilių kelių standartizuotų dangų konstrukcijų projektavimo taisyklėmis KPT SDK 07 ir kitais susijusiais teisės aktais. Išardytos gatvių dangos ir jų pagrindai turi būti įrengiami pagal esamą konstrukciją.
2. Inžinerinių tinklų apsaugos zonose privaloma laikytis "Specialiųjų žemės ir miško naudojimo sąlygų" (LR Vyriausybės 1992-02-13 nutarimo Nr. 343) nustatytų reikalavimų.
3. Prieš statybos darbus, kiekvienoje aikštelėje patikslinti atliekų konteinerio vietą (pagal atliekų rūšis ir tipą) su projekto rengėju.
4. Esami pėsčiųjų (šaligatvio) takai su projektuojamomis aikštelėmis sujungiami formuojant tolygų nuolydį į konteinerių aikštelės pusę. Išilginį tako nuolydį išlaikyti ne didesnį kaip 1:20 (5%), skersinis nuolydis formuojamas pagal esamą reljefą, bet ne didesnis kaip 1:30 (3,3 %).
5. Žemės paviršiaus atitudes tikslinti statybos vietoje.
6. Statybos metu išardytos esamos dangos (asfalto, žvyro, vejos dangos) turi būti atstatytos į pradinę padėtį. Nuimtas ir išsaugotas augalinis gruntas gražinamas į pradinę padėtį.
7. Pusiau požeminių atliekų surinkimo konteinerių aukštis ~1,30 m nuo aikštelės paviršiaus.
8. Prieš pradedant žemės darbus, būtina patikslinti esamų požeminių komunikacijų buvimo vietas. Statybų aikštelės teritorijoje gali būti gatvės apšvietimo tinklai. Apie aptiktas, toponuotraukoje arba brėžiniuose neparodytas komunikacijas, būtina informuoti Užsakovą.

SITUACIJOS SCHEMA

Eksplikacija

Projektuojama pusiau požeminių atliekų surinkimo konteinerių aikštelė

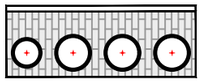

Aikštelės tipas (schema)/ Aikštelės numeris
Konteinerių aikštelės užimamas plotas (m²)

Sutartiniai žymėjimai

Registruotų sklypų ribos
Esami pastatai
Šilumos tinklų apsaugos zonos riba
Vandentiekio tinklų apsaugos zonos riba
Buitinės ir lietaus nuotekynės tinklų apsaugos zonos riba
Elektros kabelio apsaugos zonos riba
Dujotiekio tinklų apsaugos zonos riba
Ryšių linijų apsaugos zonos riba
Inžinerinių tinklų apsaugos zona
Betoninių trinkelių danga
Vejos bordiūras
Gatvės bordiūras paguldytas
10 m zonos riba nuo konteinerių aikštelės

Žemės ūkio ir aplinkosaugos skyriaus vyriausiasis specialistas
Vidmantas Malinauskas

Kaišiadorių miesto seniūnė
Rima Kanevičienė

	[redacted] UAB "STATYBA IR PROJEKTAVIMAS" Įm.k. 300935637 www. statyba-projektavimas.lt				*Statinio projekto pavadinimas:* PUSIAU POŽEMINIŲ ATLIEKŲ SURINKIMO KONTEINERIŲ AIKŠTELIŲ KAIŠIADORIŲ RAJONO TERITORIJOJE PROJEKTAS
Atestatas	*Pareigos*	*V. Pavardė*	*Parašas*	*Data*	
KA33679	*PV*	*M. Matuliukštis*		*2018 08*	
A 1511	*PDV*	*D.Kriaučiūnienė*		*2018 08*	*Dokumento pavadinimas:* MIŠKO PARKAS (ESTRADA), KAIŠIADORIŲ M. KONTEINERIŲ AIKŠTELĖ NR.18
BK015342	*Arch.*	*J.Stefanovič*		*2018 08*	*Mastelis* 1:250 / *Laida* 0
LT	*Užsakovas:* Kaišiadorių rajono savivaldybės administracija				*Dokumento žymuo:* 2018-01-04-SPP- 018 / *Lapas* 1 / *Lapų* 1

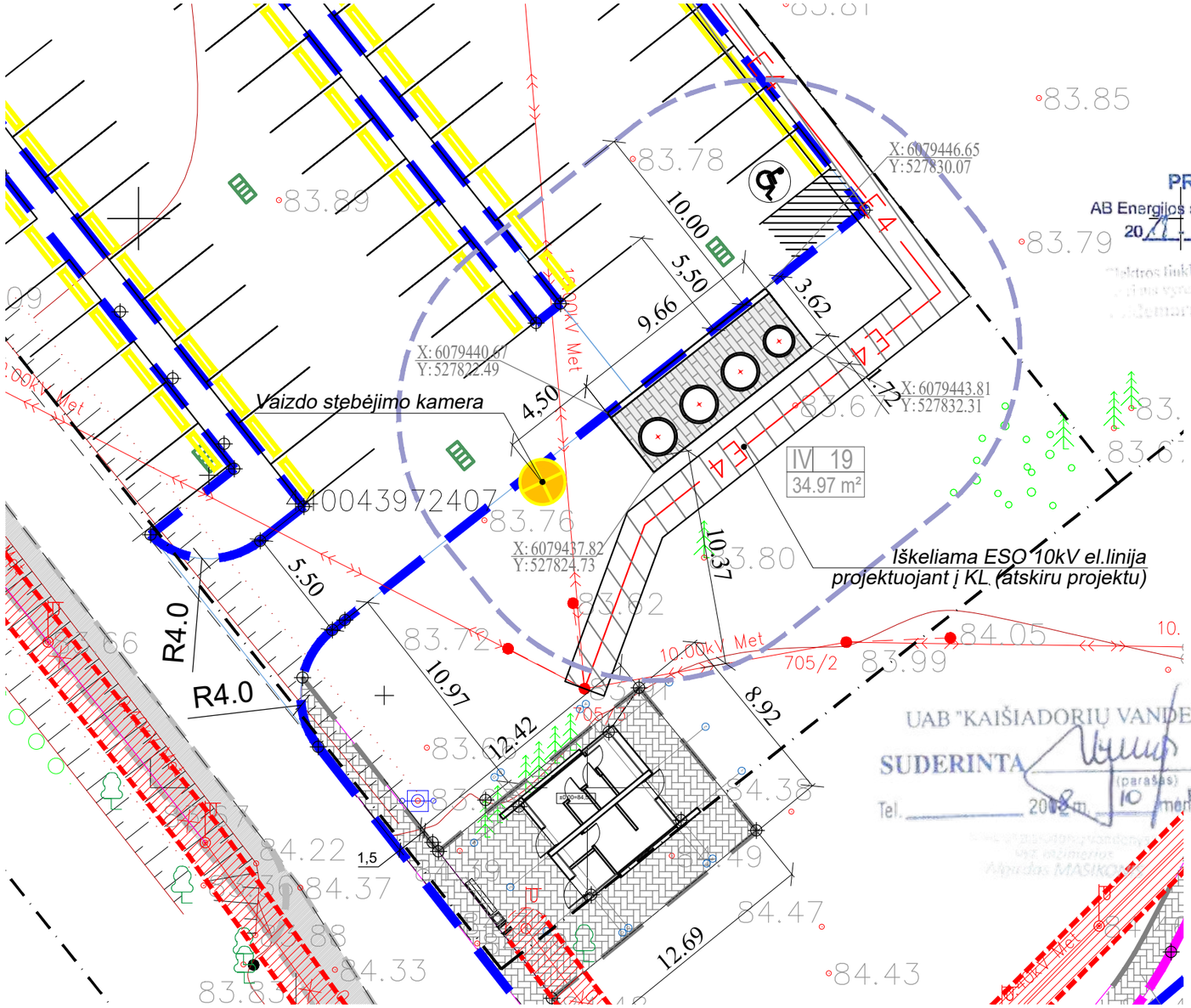

PRITARTA
AB Energijos skirstymo operatorius
20

UAB "KAIŠIADORIŲ VANDENYS"
SUDERINTA
(parašas)
Tel. 20 m. 10 mėn. d.

SITUACIJOS SCHEMA

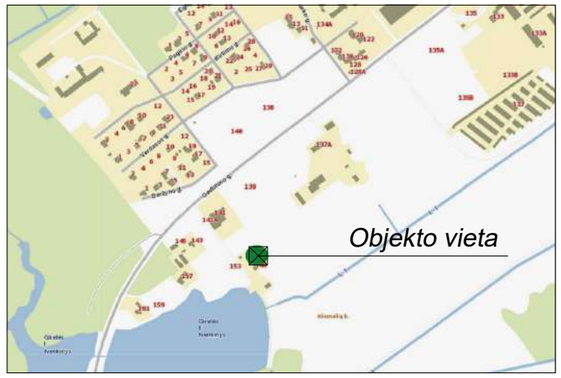

Eksplikacija

Projektuojama pusiau požeminių atliekų surinkimo konteinerių aikštelė

Aikštelės tipas (schema)/ Aikštelės numeris
Konteinerių aikštelės užimamas plotas (m²)

Sutartiniai žymėjimai

- Registruotų sklypų ribos
- Esami pastatai
- Šilumos tinklų apsaugos zonos riba
- Vandentiekio tinklų apsaugos zonos riba
- Buitinės ir lietaus nuotekynės tinklų apsaugos zonos riba
- Elektros kabelio apsaugos zonos riba
- Dujotiekio tinklų apsaugos zonos riba
- Ryšių linijų apsaugos zonos riba
- Inžinerinių tinklų apsaugos zona
- Betoninių trinkelių danga
- Vejos bordiūras
- Gatvės bordiūras paguldytas
- 10 m zonos riba nuo konteinerių aikštelės

Žemės ūkio ir aplinkosaugos skyriaus vyriausiasis specialistas
Vidmantas Malinauskas

Kaišiadorių miesto seniūnė
Rima Kanevičienė

PASTABOS:
1. Statybos darbai gatvės ribose vykdomi vadovaujantis STR 1.06.0:2016 "Statybos darbai. Statinio statybos priežiūra", LR Vyriausybės 2004-02-11 nutarimu Nr. 15 patvirtintu "Kelių priežiūros tvarkos aprašu", LR Saugaus eismo automobilių kelių įstatymu, Automobilių kelių standartizuotų dangų konstrukcijų projektavimo taisyklėmis KPT SDK 07 ir kitais susijusiais teisės aktais. Išardytos gatvių dangos ir jų pagrindai turi būti įrengiami pagal esamą konstrukciją.
2. Inžinerinių tinklų apsaugos zonose privaloma laikytis "Specialiųjų žemės ir miško naudojimo sąlygų" (LR Vyriausybės 1992-02-13 nutarimo Nr. 343) nustatytų reikalavimų.
3. Prieš statybos darbus, kiekvienoje aikštelėje patikslinti atliekų konteinerio vietą (pagal atliekų rūšis ir tipą) su projekto rengėju.
4. Esami pėsčiųjų (šaligatvio) takai su projektuojamomis aikštelėmis sujungiami formuojant tolygų nuolydį į konteinerių aikštelės pusę. Išilginį tako nuolydį išlaikyti ne didesnį kaip 1:20 (5%), skersinis nuolydis formuojamas pagal esamą reljefą, bet ne didesnis kaip 1:30 (3,3 %).
5. Žemės paviršiaus atitudes tikslinti statybos vietoje.
6. Statybos metu išardytos esamos dangos (asfalto, žvyro, vejos dangos) turi būti atstatytos į pradinę padėtį. Nuimtas ir išsaugotas augalinis gruntas gražinamas į pradinę padėtį.
7. Aikštelės Nr.19 sprendinius žiūrėti kompleksiškai kartu su "Viešosios erdvės sutvarkymo, atliekant susisiekimo komunikacijų, inžinerinių tinklų, sporto paskirties inžinerinių statinių ir kitos paskirties statinių rekonstravimo, statybos, griovimo Kaišiadorių r. sav., Kaišiadorių m., Gedimino g., sklypuose kurių unikalūs Nr. 4400-1983-8183; 4400-4372-9870; 4400-4397-2407, darbus, projektu".
8. Pusiau požeminių atliekų surinkimo konteinerių aukštis ~1,30 m nuo aikštelės paviršiaus.

	UAB "STATYBA IR PROJEKTAVIMAS" Įm.k. 300935637 www. statyba-projektavimas.lt				Statinio projekto pavadinimas: PUSIAU POŽEMINIŲ ATLIEKŲ SURINKIMO KONTEINERIŲ AIKŠTELIŲ KAIŠIADORIŲ RAJONO TERITORIJOJE PROJEKTAS	
Atestatas	Pareigos	V. Pavardė	Parašas	Data		
KA33679	PV	M. Matuliukštis		2018 08		
A 1511	PDV	D.Kriaučiūnienė		2018 08	Dokumento pavadinimas: GEDIMINO G., ŠČEBNICOS POILSIAVIETĖ, KAIŠIADORIŲ M. KONTEINERIŲ AIKŠTELĖ NR.19	Mastelis 1:250 / Laida 0
BK015342	Arch.	J.Stefanovič		2018 08		
LT	Užsakovas: Kaišiadorių rajono savivaldybės administracija				Dokumento žymuo: 2018-01-04-SPP-019	Lapas 1 / Lapų 1

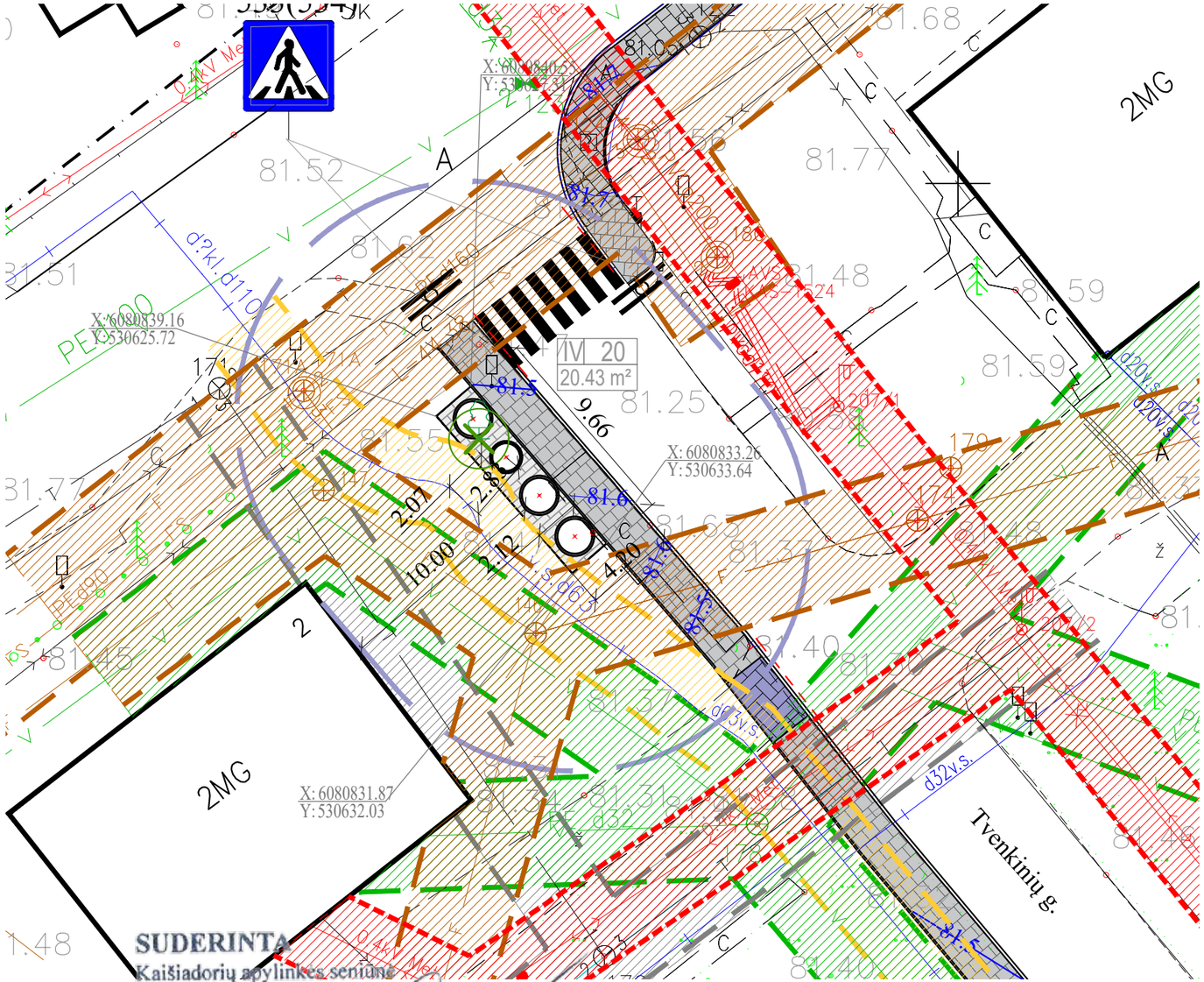

PRITARTA
AB "Energijos skirstymo operatorius"
2018-09-03
Dujų tinklo eksploatavimo skyrius
vyresnysis inžinierius
Eimantas Šiaudelkis

SITUACIJOS SCHEMA

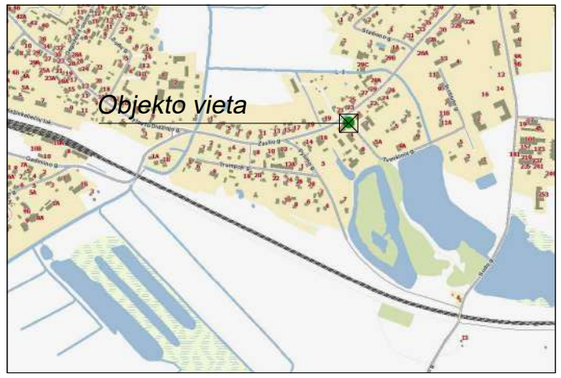

Eksplikacija

Projektuojama pusiau požeminių atliekų surinkimo konteinerių aikštelė

Aikštelės tipas (schema)/ Aikštelės numeris
Konteinerių aikštelės užimamas plotas (m²)

Sutartiniai žymėjimai

- Registruotų sklypų ribos
- Esami pastatai
- Šilumos tinklų apsaugos zonos riba
- Vandentiekio tinklų apsaugos zonos riba
- Buitinės ir lietaus nuotekynės tinklų apsaugos zonos riba
- Elektros kabelio apsaugos zonos riba
- Dujotiekio tinklų apsaugos zonos riba
- Ryšių linijų apsaugos zonos riba
- Inžinerinių tinklų apsaugos zona
- Betoninių trinkelių danga
- Vejos bordiūras
- Gatvės bordiūras paguldytas
- 10 m zonos riba nuo konteinerių aikštelės
- Anksčiau suprojektuotas pėsčiųjų takas
- Kertami pavieniai medžiai ir krūmai

Žemės ūkio ir aplinkosaugos skyriaus vyriausiasis specialistas
Vidmantas Malinauskas

PASTABOS:
1. Statybos darbai gatvės ribose vykdomi vadovaujantis STR 1.06.0:2016 "Statybos darbai. Statinio statybos priežiūra", LR Vyriausybės 2004-02-11 nutarimu Nr. 15 patvirtintu "Kelių priežiūros tvarkos aprašu", LR Saugaus eismo automobilių kelių įstatymu, Automobilių kelių standartizuotų dangų konstrukcijų projektavimo taisyklėmis KPT SDK 07 ir kitais susijusiais teisės aktais. Išardytos gatvių dangos ir jų pagrindai turi būti įrenginami pagal esamą konstrukciją.
2. Inžinerinių tinklų apsaugos zonose privaloma laikytis "Specialiųjų žemės ir miško naudojimo sąlygų" (LR Vyriausybės 1992-02-13 nutarimo Nr. 343) nustatytų reikalavimų.
3. Prieš statybos darbus, kiekvienoje aikštelėje patikslinti atliekų konteinerio vietą (pagal atliekų rūšis ir tipą) su projekto rengėju.
4. Esami pėsčiųjų (šaligatvio) takai su projektuojamomis aikštelėmis sujungiami formuojant tolygų nuolydį į konteinerių aikštelės pusę. Išilginį tako nuolydį išlaikyti ne didesnį kaip 1:20 (5%), skersinis nuolydis formuojamas pagal esamą reljefą, bet ne didesnis kaip 1:30 (3,3 %).
5. Žemės paviršiaus atitudes tikslinti statybos vietoje.
6. Statybos metu išardytos esamos dangos (asfalto, žvyro, vejos dangos) turi būti atstatytos į pradinę padėtį. Nuimtas ir išsaugotas augalinis gruntas gražinamas į pradinę padėtį.
7. Pusiau požeminių atliekų surinkimo konteinerių aukštis ~1,30 m nuo aikštelės paviršiaus.
8. Konteinerių aikštelės Nr. 20 sprendinius žiūrėti kartu su "Pėsčiųjų takų ir kitų inžinerinės paskirties statinių, Sodų g. Gudienos k. (sklypų Nr. 4400-2342-8311, 4400-4103-7154, 4400-2207-4593, 4400-4105-5076, 4400-2212-4941) rekonstravimo ir statybos projektas" sprendiniais.

	[redacted] UAB "STATYBA IR PROJEKTAVIMAS" Įm.k. 300935637 www. statyba-projektavimas.lt				*Statinio projekto pavadinimas:* PUSIAU POŽEMINIŲ ATLIEKŲ SURINKIMO KONTEINERIŲ AIKŠTELIŲ KAIŠIADORIŲ RAJONO TERITORIJOJE PROJEKTAS	
Atestatas	*Pareigos*	*V. Pavardė*	*Parašas*	*Data*		
KA33679	PV	M. Matuliukštis		2018 08		
A 1511	PDV	D.Kriaučiūnienė		2018 08	*Dokumento pavadinimas:* TVENKINIŲ G. 2, GUDIENOS K. KONTEINERIŲ AIKŠTELĖ NR.20	*Mastelis* 1:250 / *Laida* 0
BK015342	Arch.	J.Stefanovič		2018 08		
LT	*Užsakovas:* Kaišiadorių rajono savivaldybės administracija				*Dokumento žymuo:* 2018-01-04-SPP- 020	*Lapas* 1 / *Lapų* 1



SITUACIJOS SCHEMA

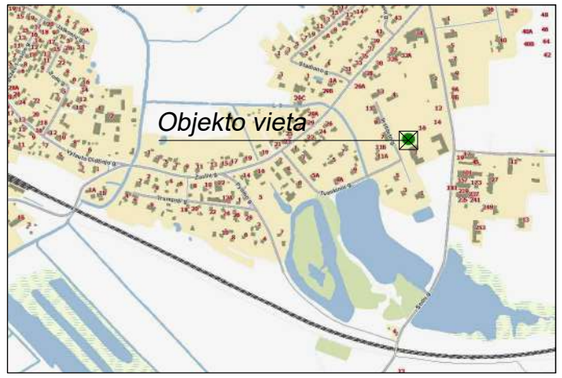

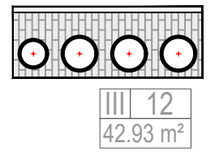

Eksplikacija

Projektuojama pusiau požeminių atliekų surinkimo konteinerių aikštelė

Aikštelės tipas (schema)/ Aikštelės numeris
Konteinerių aikštelės užimamas plotas (m²)

Sutartiniai žymėjimai

- Registruotų sklypų ribos
- Esami pastatai
- Šilumos tinklų apsaugos zonos riba
- Vandentiekio tinklų apsaugos zonos riba
- Buitinės ir lietaus nuotekynės tinklų apsaugos zonos riba
- Elektros kabelio apsaugos zonos riba
- Dujotiekio tinklų apsaugos zonos riba
- Ryšių linijų apsaugos zonos riba
- Inžinerinių tinklų apsaugos zona
- Betoninių trinkelių danga
- Vejos bordiūras
- Gatvės bordiūras paguldytas
- 10 m zonos riba nuo konteinerių aikštelės
- Anksčiau suprojektuotas pėsčiųjų takas

PASTABOS:

1. Statybos darbai gatvės ribose vykdomi vadovaujantis STR 1.06.0:2016 "Statybos darbai. Statinio statybos priežiūra", LR Vyriausybės 2004-02-11 nutarimu Nr. 15 patvirtintu "Kelių priežiūros tvarkos aprašu", LR Saugaus eismo automobilių kelių įstatymu, Automobilių kelių standartizuotų dangų konstrukcijų projektavimo taisyklėmis KPT SDK 07 ir kitais susijusiais teisės aktais. Išardytos gatvių dangos ir jų pagrindai turi būti įrengiami pagal esamą konstrukciją.
2. Inžinerinių tinklų apsaugos zonose privaloma laikytis "Specialiųjų žemės ir miško naudojimo sąlygų" (LR Vyriausybės 1992-02-13 nutarimo Nr. 343) nustatytų reikalavimų.
3. Prieš statybos darbus, kiekvienoje aikštelėje patikslinti atliekų konteinerio vietą (pagal atliekų rūšis ir tipą) su projekto rengėju.
4. Esami pėsčiųjų (šaligatvio) takai su projektuojamomis aikštelėmis sujungiami formuojant tolygų nuolydį į konteinerių aikštelės pusę. Išilginį tako nuolydį išlaikyti ne didesnį kaip 1:20 (5%), skersinis nuolydis formuojamas pagal esamą reljefą, bet ne didesnis kaip 1:30 (3,3 %).
5. Žemės paviršiaus atitudes tikslinti statybos vietoje.
6. Statybos metu išardytos esamos dangos (asfalto, žvyro, vejos dangos) turi būti atstatytos į pradinę padėtį. Nuimtas ir išsaugotas augalinis gruntas gražinamas į pradinę padėtį.
7. Pusiau požeminių atliekų surinkimo konteinerių aukštis ~1,30 m nuo aikštelės paviršiaus.
8. Konteinerių aikštelės Nr. 21 sprendinius žiūrėti kartu su "Pėsčiųjų takų ir kitų inžinerinės paskirties statinių, Sodų g. Gudienos k. (sklypų Nr. 4400-2342-8311, 4400-4103-7154, 4400-2207-4593, 4400-4105-5076, 4400-2212-4941) rekonstravimo ir statybos projektas" sprendiniais.

	[redacted] UAB "STATYBA IR PROJEKTAVIMAS" Įm.k. 300935637 www. statyba-projektavimas.lt			
Atestatas	*Pareigos*	*V. Pavardė*	*Parašas*	*Data*
KA33679	PV	M. Matuliukštis		2018 08
A 1511	PDV	D.Kriaučiūnienė		2018 08
BK015342	Arch.	J.Stefanovič		2018 08

Statinio projekto pavadinimas:
PUSIAU POŽEMINIŲ ATLIEKŲ SURINKIMO KONTEINERIŲ AIKŠTELIŲ KAIŠIADORIŲ RAJONO TERITORIJOJE PROJEKTAS

LT	*Užsakovas:* Kaišiadorių rajono savivaldybės administracija	*Dokumento pavadinimas:* INSTITUTO G. 2, GUDIENOS K. KONTEINERIŲ AIKŠTELĖ NR.21	*Mastelis* 1:250
			Laida 0
		Dokumento žymuo: 2018-01-04-SPP- 021	*Lapas* 1
			Lapų 1

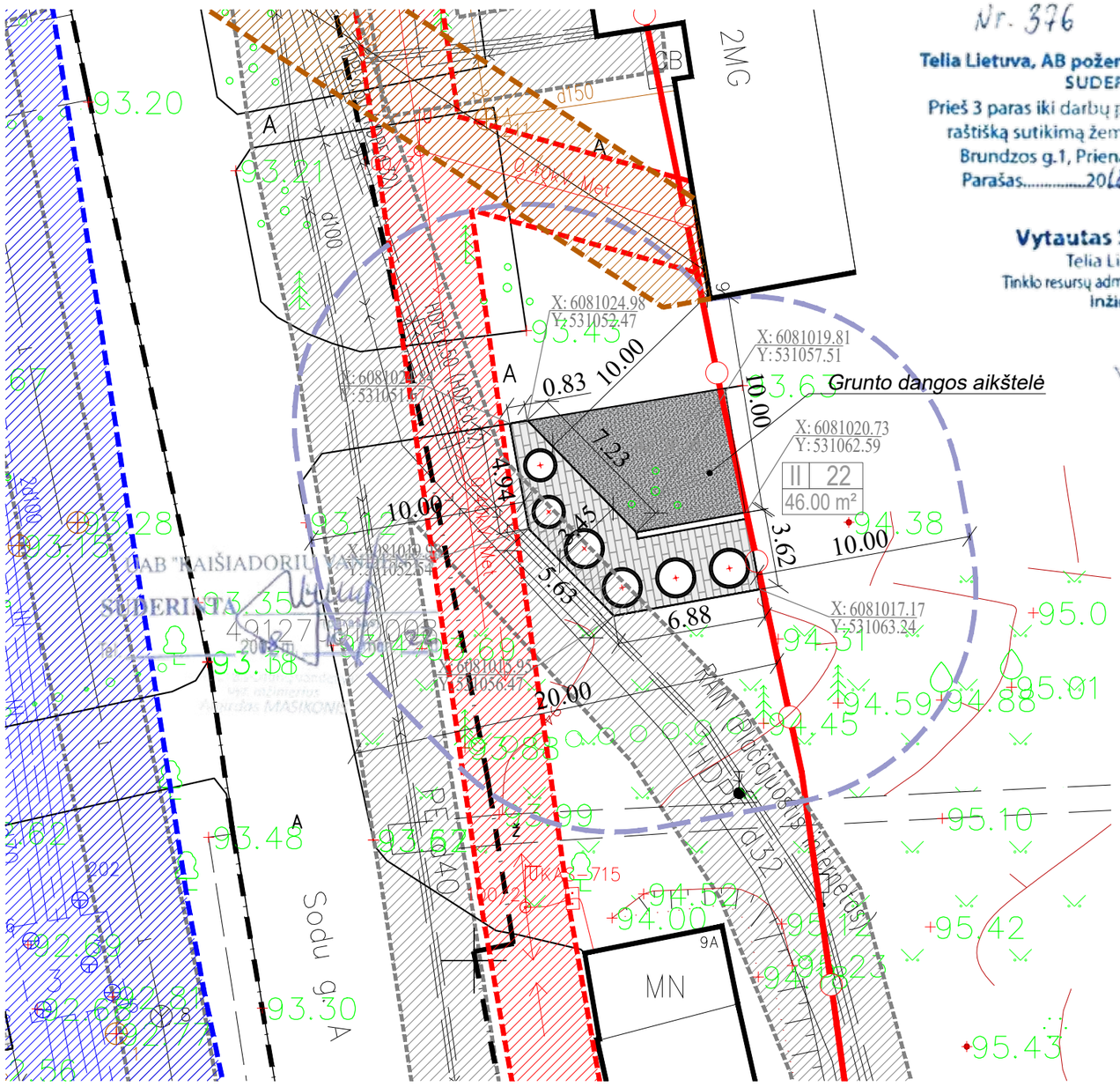

Nr. 376

Telia Lietuva, AB požeminių ryšių linijų vieta
SUDERINTA
Prieš 3 paras iki darbų pradžios būtina paimti raštišką sutikimą žemės kasimo darbams
Brundzos g.1, Prienai, tel. 8601[illegible]
Parašas.....2018 m. 10 mėn. 8 d.

Vytautas Stapčinskas
Telia Lietuva, AB
Tinklo resursų administravimo komanda
Inžinierius

SITUACIJOS SCHEMA

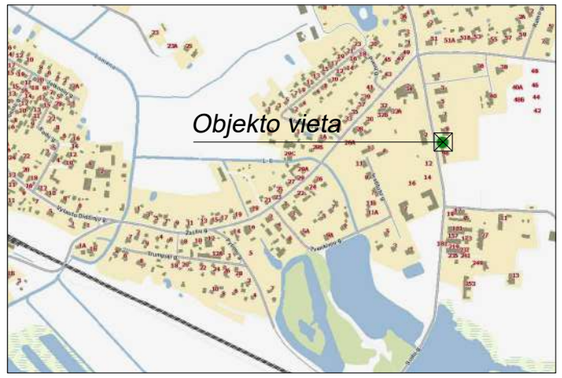

Eksplikacija

Projektuojama pusiau požeminių atliekų surinkimo konteinerių aikštelė

Aikštelės tipas (schema)/ Aikštelės numeris
Konteinerių aikštelės užimamas plotas (m²)

Sutartiniai žymėjimai

- Registruotų sklypų ribos
- Esami pastatai
- Šilumos tinklų apsaugos zonos riba
- Vandentiekio tinklų apsaugos zonos riba
- Buitinės ir lietaus nuotekynės tinklų apsaugos zonos riba
- Elektros kabelio apsaugos zonos riba
- Dujotiekio tinklų apsaugos zonos riba
- Ryšių linijų apsaugos zonos riba
- Inžinerinių tinklų apsaugos zona
- Betoninių trinkelių danga
- Vejos bordiūras
- Gatvės bordiūras paguldytas
- 10 m zonos riba nuo konteinerių aikštelės
- Rajoninio kelio apsaugos zona (20 m)

Žemės ūkio ir aplinkosaugos skyriaus vyriausiasis specialistas
Vidmantas Maliauskas

PASTABOS:
1. Statybos darbai gatvės ribose vykdomi vadovaujantis STR 1.06.0:2016 "Statybos darbai. Statinio statybos priežiūra", LR Vyriausybės 2004-02-11 nutarimu Nr. 15 patvirtintu "Kelių priežiūros tvarkos aprašu", LR Saugaus eismo automobilių kelių įstatymu, Automobilių kelių standartizuotų dangų konstrukcijų projektavimo taisyklėmis KPT SDK 07 ir kitais susijusiais teisės aktais. Išardytos gatvių dangos ir jų pagrindai turi būti įrengiami pagal esamą konstrukciją.
2. Inžinerinių tinklų apsaugos zonose privaloma laikytis "Specialiųjų žemės ir miško naudojimo sąlygų" (LR Vyriausybės 1992-02-13 nutarimo Nr. 343) nustatytų reikalavimų.
3. Prieš statybos darbus, kiekvienoje aikštelėje patikslinti atliekų konteinerio vietą (pagal atliekų rūšis ir tipą) su projekto rengėju.
4. Esami pėsčiųjų (šaligatvio) takai su projektuojamomis aikštelėmis sujungiami formuojant tolygų nuolydį į konteinerių aikštelės pusę. Išilginį tako nuolydį išlaikyti ne didesnį kaip 1:20 (5%), skersinis nuolydis formuojamas pagal esamą reljefą, bet ne didesnis kaip 1:30 (3,3 %).
5. Žemės paviršiaus atitudes tikslinti statybos vietoje.
6. Statybos metu išardytos esamos dangos (asfalto, žvyro, vejos dangos) turi būti atstatytos į pradinę padėtį. Nuimtas ir išsaugotas augalinis gruntas gražinamas į pradinę padėtį.
7. Pusiau požeminių atliekų surinkimo konteinerių aukštis ~1,30 m nuo aikštelės paviršiaus.

	[redacted] UAB "STATYBA IR PROJEKTAVIMAS" Įm.k. 300935637 www. statyba-projektavimas.lt			
Atestatas	*Pareigos*	*V. Pavardė*	*Parašas*	*Data*
KA33679	*PV*	*M. Matuliukštis*		*2018 08*
A 1511	*PDV*	*D.Kriaučiūnienė*		*2018 08*
BK015342	*Arch.*	*J.Stefanovič*		*2018 08*

Statinio projekto pavadinimas:
PUSIAU POŽEMINIŲ ATLIEKŲ SURINKIMO KONTEINERIŲ AIKŠTELIŲ KAIŠIADORIŲ RAJONO TERITORIJOJE PROJEKTAS

LT	*Užsakovas:* *Kaišiadorių rajono savivaldybės administracija*	*Dokumento pavadinimas:* *SODŲ G., GUDIENOS K. KONTEINERIŲ AIKŠTELĖ NR.22*

Mastelis	*Laida*
1:250	*0*

Dokumento žymuo: *2018-01-04-SPP- 022*

Lapas	*Lapų*
1	*1*

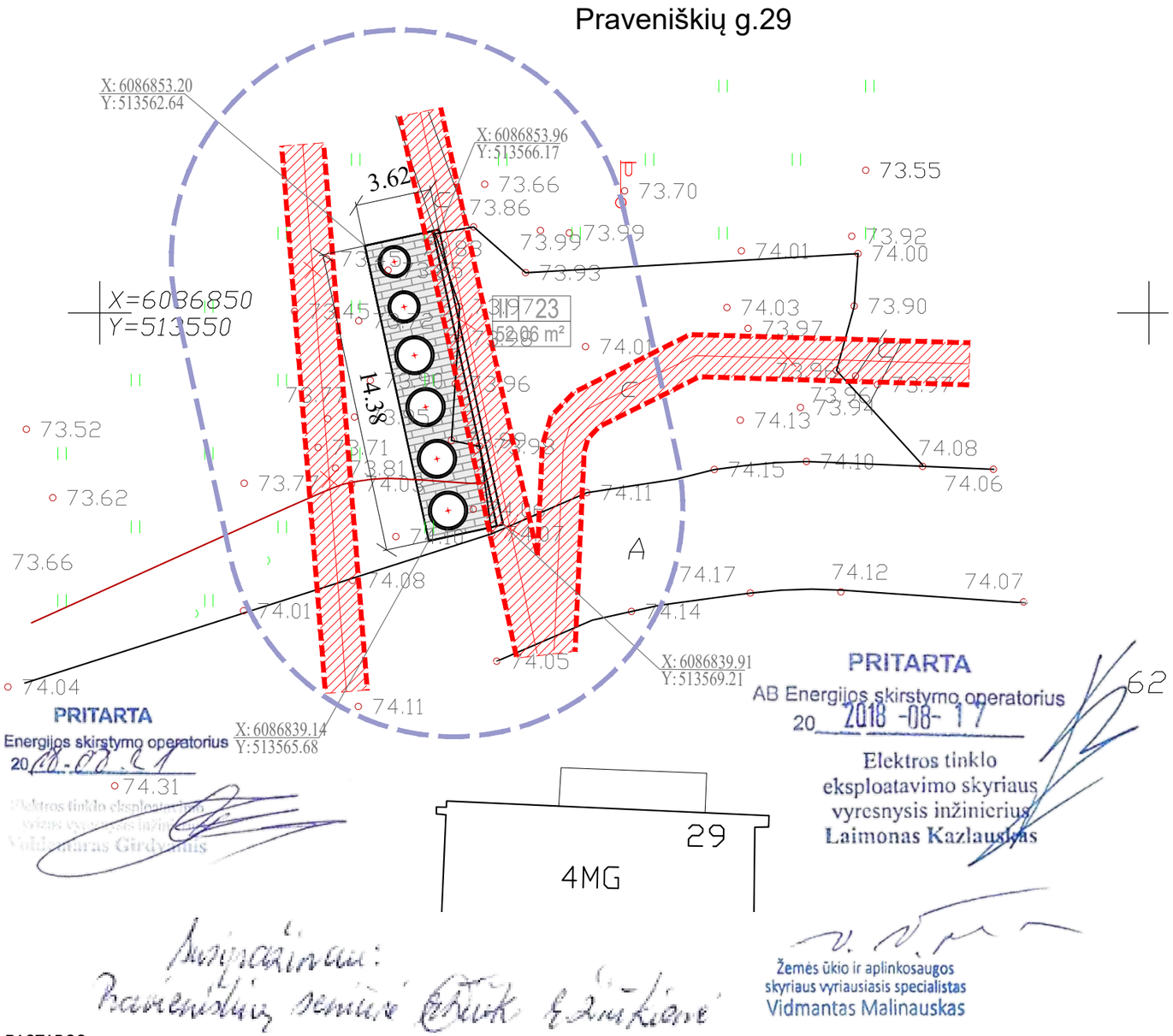

SITUACIJOS SCHEMA

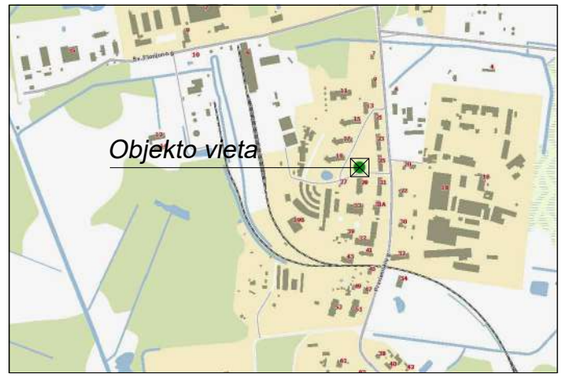

Eksplikacija

Projektuojama pusiau požeminių atliekų surinkimo konteinerių aikštelė

III 12
33.05 m²

Aikštelės tipas (schema)/ Aikštelės numeris
Konteinerių aikštelės užimamas plotas (m²)

Sutartiniai žymėjimai

- Registruotų sklypų ribos
- Esami pastatai
- Šilumos tinklų apsaugos zonos riba
- Vandentiekio tinklų apsaugos zonos riba
- Buitinės ir lietaus nuotekynės tinklų apsaugos zonos riba
- Elektros kabelio apsaugos zonos riba
- Dujotiekio tinklų apsaugos zonos riba
- Ryšių linijų apsaugos zonos riba
- Inžinerinių tinklų apsaugos zona
- Betoninių trinkelių danga
- Vejos bordiūras
- Gatvės bordiūras paguldytas
- 10 m zonos riba nuo konteinerių aikštelės

PASTABOS:

1. Statybos darbai gatvės ribose vykdomi vadovaujantis STR 1.06.0:2016 "Statybos darbai. Statinio statybos priežiūra", LR Vyriausybės 2004-02-11 nutarimu Nr. 15 patvirtintu "Kelių priežiūros tvarkos aprašu", LR Saugaus eismo automobilių kelių įstatymu, Automobilių kelių standartizuotų dangų konstrukcijų projektavimo taisyklėmis KPT SDK 07 ir kitais susijusiais teiės aktais. Išardytos gatvių dangos ir jų pagrindai turi būti įrengiami pagal esamą konstrukciją.
2. Inžinerinių tinklų apsaugos zonose privaloma laikytis "Speialiųjų žemės ir miško naudojimo sąlygų" (LR Vyriausybės 1992-02-13 nutarimo Nr. 343) nustatytų reikalavimų.
3. Prieš statybos darbus, kiekvienoje aikštelėje patikslinti atliekų konteinerio vietą (pagal atliekų rūšis ir tipą) su projekto rengėju.
4. Esami pėsčiųjų (šaligatvio) takai su projektuojamomis aikštelėmis sujungiami formuojant tolygų nuolydį į konteinerių aikštelės pusę. Išilginį tako nuolydį išlaikyti ne didesnį kaip 1:20 (5%), skersinis nuolydis formuojamas pagal esamą reljefą, bet ne didesnis kaip 1:30 (3,3 %).
5. Žemės paviršiaus atitudes tikslinti statybos vietoje.
6. Statybos metu išardytos esamos dangos (asfalto, žvyro, vejos dangos) turi būti atstatytos į pradinę padėtį. Nuimtas ir išsaugotas augalinis gruntas gražinamas į pradinę padėtį.
7. Pusiau požeminių atliekų surinkimo konteinerių aukštis ~1,30 m nuo aikštelės paviršiaus.

	[redacted] UAB "STATYBA IR PROJEKTAVIMAS" Įm.k. 300935637 www. statyba-projektavimas.lt				Statinio projekto pavadinimas: PUSIAU POŽEMINIŲ ATLIEKŲ SURINKIMO KONTEINERIŲ AIKŠTELIŲ KAIŠIADORIŲ RAJONO TERITORIJOJE PROJEKTAS
Atestatas	Pareigos	V. Pavardė	Parašas	Data	
KA33679	PV	M. Matuliukštis		2018 08	
A 1511	PDV	D.Kriaučiūnienė		2018 08	Dokumento pavadinimas: PRAVIENIŠKIŲ G. NR. 29, PRAVIENIŠKIŲ II K. KONTEINERIŲ AIKŠTELĖ NR.23 — Mastelis 1:250 — Laida 0
BK015342	Arch.	J.Stefanovič		2018 08	
LT	Užsakovas: Kaišiadorių rajono savivaldybės administracija				Dokumento žymuo: 2018-01-04-SPP-023 — Lapas 1 — Lapų 1

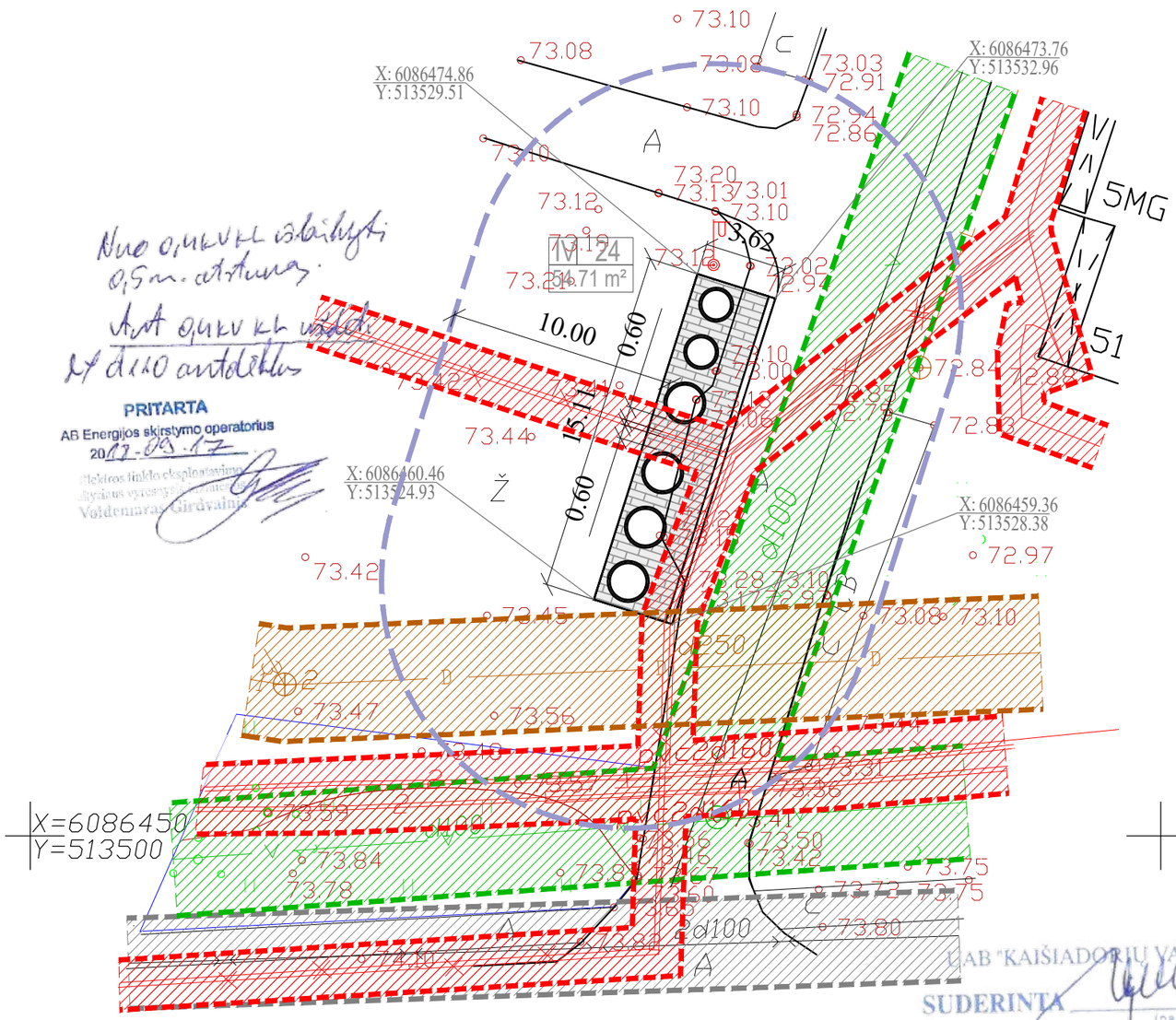

SITUACIJOS SCHEMA

III 12
33.05 m²

Eksplikacija

Projektuojama pusiau požeminių atliekų surinkimo konteinerių aikštelė

Aikštelės tipas (schema)/ Aikštelės numeris
Konteinerių aikštelės užimamas plotas (m²)

Sutartiniai žymėjimai

- Registruotų sklypų ribos
- Esami pastatai
- Šilumos tinklų apsaugos zonos riba
- Vandentiekio tinklų apsaugos zonos riba
- Buitinės ir lietaus nuotekynės tinklų apsaugos zonos riba
- Elektros kabelio apsaugos zonos riba
- Dujotiekio tinklų apsaugos zonos riba
- Ryšių linijų apsaugos zonos riba
- Inžinerinių tinklų apsaugos zona
- Betoninių trinkelių danga
- Vejos bordiūras
- Gatvės bordiūras paguldytas
- 10 m zonos riba nuo konteinerių aikštelės

UAB "KAIŠIADORIŲ VANDENYS"
SUDERINTA
(parašas)
2018 m. 08 mėn. 14 d.
Tel.

Žemės ūkio ir aplinkosaugos skyriaus vyriausiasis specialistas
Vidmantas Malinauskas

PASTABOS:

1. Statybos darbai gatvės ribose vykdomi vadovaujantis STR 1.06.0:2016 "Statybos darbai. Statinio statybos priežiūra", LR Vyriausybės 2004-02-11 nutarimu Nr. 15 patvirtintu "Kelių priežiūros tvarkos aprašu", LR Saugaus eismo automobilių kelių įstatymu, Automobilių kelių standartizuotų dangų konstrukcijų projektavimo taisyklėmis KPT SDK 07 ir kitais susijusiais teisės aktais. Išardytos gatvių dangos ir jų pagrindai turi būti įrengiami pagal esamą konstrukciją.
2. Inžinerinių tinklų apsaugos zonose privaloma laikytis "Specialiųjų žemės ir miško naudojimo sąlygų" (LR Vyriausybės 1992-02-13 nutarimo Nr. 343) nustatytų reikalavimų.
3. Prieš statybos darbus, kiekvienoje aikštelėje patikslinti atliekų konteinerio vietą (pagal atliekų rūšis ir tipą) su projekto rengėju.
4. Esami pėsčiųjų (šaligatvio) takai su projektuojamomis aikštelėmis sujungiami formuojant tolygų nuolydį į konteinerių aikštelės pusę. Išilginį tako nuolydį išlaikyti ne didesnį kaip 1:20 (5%), skersinis nuolydis formuojamas pagal esamą reljefą, bet ne didesnis kaip 1:30 (3,3 %).
5. Žemės paviršiaus atitudes tikslinti statybos vietoje.
6. Statybos metu išardytos esamos dangos (asfalto, žvyro, vejos dangos) turi būti atstatytos į pradinę padėtį. Nuimtas ir išsaugotas augalinis gruntas gražinamas į pradinę padėtį.
7. Pusiau požeminių atliekų surinkimo konteinerių aukštis ~1,30 m nuo aikštelės paviršiaus.
8. Prieš pradedant žemės darbus, būtina patikslinti esamų požeminių komunikacijų buvimo vietas. Statybų aikštelės teritorijoje gali būti gatvės apšvietimo tinklai. Apie aptiktas, toponuotraukoje arba brėžiniuose neparodytas komunikacijas, būtina informuoti Užsakovą.

	UAB "STATYBA IR PROJEKTAVIMAS" Įm.k. 300935637 www. statyba-projektavimas.lt				*Statinio projekto pavadinimas:* PUSIAU POŽEMINIŲ ATLIEKŲ SURINKIMO KONTEINERIŲ AIKŠTELIŲ KAIŠIADORIŲ RAJONO TERITORIJOJE PROJEKTAS
Atestatas	*Pareigos*	*V. Pavardė*	*Parašas*	*Data*	
KA33679	*PV*	*M. Matuliukštis*		*2018 08*	
A 1511	*PDV*	*D.Kriaučiūnienė*		*2018 08*	*Dokumento pavadinimas:* PRAVIENIŠKIŲ G. NR. 51, PRAVIENIŠKIŲ II K. KONTEINERIŲ AIKŠTELĖ NR.24
BK015342	*Arch.*	*J.Stefanovič*		*2018 08*	
LT	*Užsakovas:* Kaišiadorių rajono savivaldybės administracija				*Dokumento žymuo:* 2018-01-04-SPP- 024

Mastelis	*Laida*
1:250	*0*
Lapas	*Lapų*
1	*1*

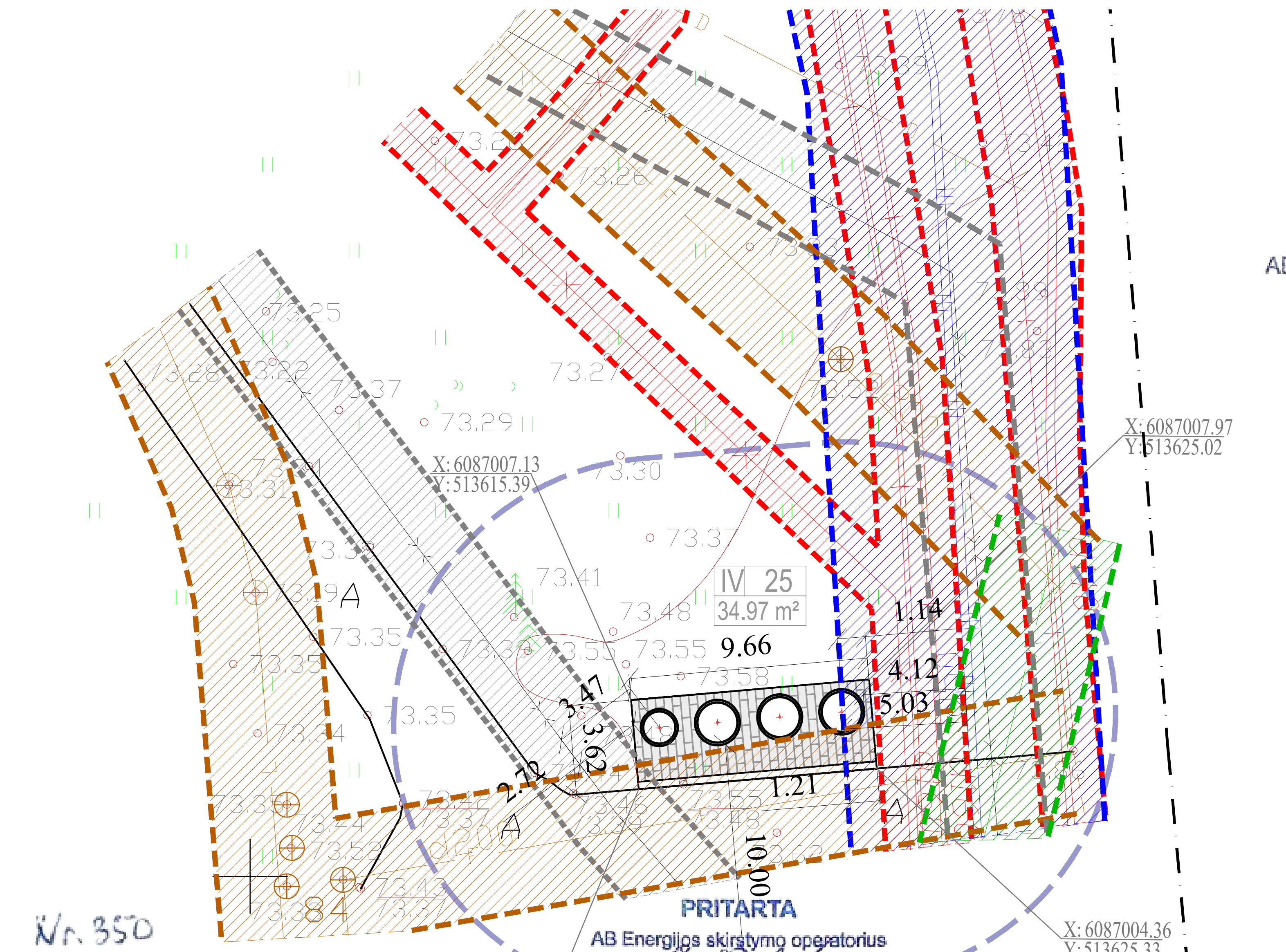

PRITARTA
AB Energijos skirstymo operatorius
20 2018-08-17
Elektros tinklo eksploatavimo skyriaus vyresnysis inžinierius
Laimonas Kazlauskas

PRITARTA
AB Energijos skirstymo operatorius
20 18-08-21

Nr. 350
Telia Lietuva, AB požeminių ryšių linijų vieta
SUDERINTA
Prieš 3 paras iki darbų pradžios būtina paimti raštišką sutikimą žemės kasimo darbams
Brundzos g.1, Prienai, tel. ....
Parašas.............2018 m. ..08..mėn/..14..d.
Vytautas Stapčinskas
Telia Lietuva, AB
Tinklo resursų administravimo komanda
inžinierius

UAB "KAIŠIADORIŲ VANDENYS"
SUDERINTA
Tel.
2018 m. 08 mėn. 14 d.

Suderinta
Ūkio skyriaus viršininko pavaduotojas
Gediminas Leonavičius
2018-08-21

Žemės ūkio ir aplinkosaugos skyriaus vyriausiasis specialistas
Vidmantas Malinauskas

Suderinu: Pravieniškių seniūnė ... Ežiukienė

SITUACIJOS SCHEMA



Eksplikacija

Projektuojama pusiau požeminių atliekų surinkimo konteinerių aikštelė

III 12
33.05 m²

Aikštelės tipas (schema)/ Aikštelės numeris
Konteinerių aikštelės užimamas plotas (m²)

Sutartiniai žymėjimai

Registruotų sklypų ribos
Esami pastatai
Šilumos tinklų apsaugos zonos riba
Vandentiekio tinklų apsaugos zonos riba
Buitinės ir lietaus nuotekynės tinklų apsaugos zonos riba
Elektros kabelio apsaugos zonos riba
Dujotiekio tinklų apsaugos zonos riba
Ryšių linijų apsaugos zonos riba
Inžinerinių tinklų apsaugos zona
Betoninių trinkelių danga
Vejos bordiūras
Gatvės bordiūras paguldytas
10 m zonos riba nuo konteinerių aikštelės

PASTABOS:
1. Statybos darbai gatvės ribose vykdomi vadovaujantis STR 1.06.0:2016 "Statybos darbai. Statinio statybos priežiūra", LR Vyriausybės 2004-02-11 nutarimu Nr. 15 patvirtintu "Kelių priežiūros tvarkos aprašu", LR Saugaus eismo automobilių kelių įstatymu, Automobilių kelių standartizuotų dangų konstrukcijų projektavimo taisyklėmis KPT SDK 07 ir kitais susijusiais teiės aktais. Išardytos gatvių dangos ir jų pagrindai turi būti įrengiami pagal esamą konstrukciją.
2. Inžinerinių tinklų apsaugos zonose privaloma laikytis "Specialiųjų žemės ir miško naudojimo sąlygų" (LR Vyriausybės 1992-02-13 nutarimo Nr. 343) nustatytų reikalavimų.
3. Prieš statybos darbus, kiekvienoje aikštelėje patikslinti atliekų konteinerio vietą (pagal atliekų rūšis ir tipą) su projekto rengėju.
4. Esami pėsčiųjų (šaligatvio) takai su projektuojamomis aikštelėmis sujungiami formuojant tolygų nuolydį į konteinerių aikštelės pusę. Išilginį tako nuolydį išlaikyti ne didesnį kaip 1:20 (5%), skersinis nuolydis formuojamas pagal esamą reljefą, bet ne didesnis kaip 1:30 (3,3 %).
5. Žemės paviršiaus atitudes tikslinti statybos vietoje.
6. Statybos metu išardytos esamos dangos (asfalto, žvyro, vejos dangos) turi būti atstatytos į pradinę padėtį. Nuimtas ir išsaugotas augalinis gruntas gražinamas į pradinę padėtį.
7. Pusiau požeminių atliekų surinkimo konteinerių aukštis ~1,30 m nuo aikštelės paviršiaus.

UAB "STATYBA IR PROJEKTAVIMAS"
Įm.k. 300935637
www. statyba-projektavimas.lt

Atestatas	Pareigos	V. Pavardė	Parašas	Data
KA33679	PV	M. Matuliukštis		2018 08
A 1511	PDV	D.Kriaučiūnienė		2018 08
BK015342	Arch.	J.Stefanovič		2018 08

LT

Užsakovas: Kaišiadorių rajono savivaldybės administracija

Statinio projekto pavadinimas:
PUSIAU POŽEMINIŲ ATLIEKŲ SURINKIMO KONTEINERIŲ AIKŠTELIŲ KAIŠIADORIŲ RAJONO TERITORIJOJE PROJEKTAS

Dokumento pavadinimas:	Mastelis	Laida
PRAVIENIŠKIŲ G., PRAVIENIŠKIŲ II K. KONTEINERIŲ AIKŠTELĖ NR.25	1:250	0
Dokumento žymuo:	**Lapas**	**Lapų**
2018-01-04-SPP- 025	1	1

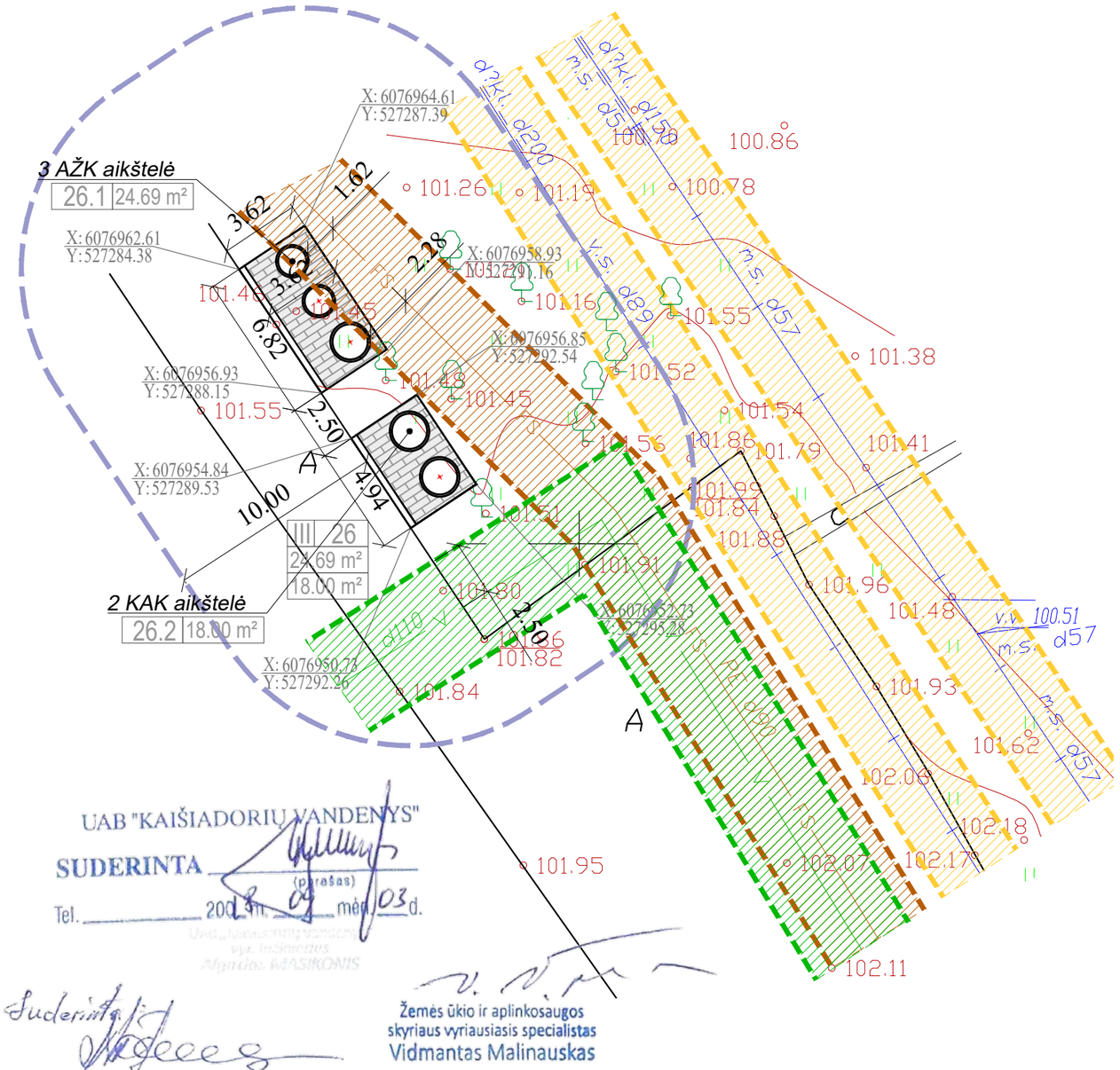

UAB "KAIŠIADORIŲ VANDENYS"
SUDERINTA
(parašas)
Tel. _____ 200 m. 09 mėn. 03 d.
vyr. inžinierius
Algirdas MAŠKONIS

Suderinta
Žemės ūkio ir aplinkosaugos skyriaus vyriausiasis specialistas
Vidmantas Malinauskas

SITUACIJOS SCHEMA

III 12
33.05 m²

Eksplikacija

Projektuojama pusiau požeminių atliekų surinkimo konteinerių aikštelė

Aikštelės tipas (schema)/ Aikštelės numeris
Konteinerių aikštelės užimamas plotas (m²)

Sutartiniai žymėjimai

- Registruotų sklypų ribos
- Esami pastatai
- Šilumos tinklų apsaugos zonos riba
- Vandentiekio tinklų apsaugos zonos riba
- Buitinės ir lietaus nuotekynės tinklų apsaugos zonos riba
- Elektros kabelio apsaugos zonos riba
- Dujotiekio tinklų apsaugos zonos riba
- Ryšių linijų apsaugos zonos riba
- Inžinerinių tinklų apsaugos zona
- Betoninių trinkelių danga
- Vejos bordiūras
- Gatvės bordiūras paguldytas
- 10 m zonos riba nuo konteinerių aikštelės

PASTABOS:
1. Statybos darbai gatvės ribose vykdomi vadovaujantis STR 1.06.0:2016 "Statybos darbai. Statinio statybos priežiūra", LR Vyriausybės 2004-02-11 nutarimu Nr. 15 patvirtintu "Kelių priežiūros tvarkos aprašu", LR Saugaus eismo automobilių kelių įstatymu, Automobilių kelių standartizuotų dangų konstrukcijų projektavimo taisyklėmis KPT SDK 07 ir kitais susijusiais teisės aktais. Išardytos gatvių dangos ir jų pagrindai turi būti įrengiami pagal esamą konstrukciją.
2. Inžinerinių tinklų apsaugos zonose privaloma laikytis "Specialiųjų žemės ir miško naudojimo sąlygų" (LR Vyriausybės 1992-02-13 nutarimo Nr. 343) nustatytų reikalavimų.
3. Prieš statybos darbus, kiekvienoje aikštelėje patikslinti atliekų konteinerio vietą (pagal atliekų rūšis ir tipą) su projekto rengėju.
4. Esami pėsčiųjų (šaligatvio) takai su projektuojamomis aikštelėmis sujungiami formuojant tolygų nuolydį į konteinerių aikštelės pusę. Išilginį tako nuolydį išlaikyti ne didesnį kaip 1:20 (5%), skersinis nuolydis formuojamas pagal esamą reljefą, bet ne didesnis kaip 1:30 (3,3 %).
5. Žemės paviršiaus atitudes tikslinti statybos vietoje.
6. Statybos metu išardytos esamos dangos (asfalto, žvyro, vejos dangos) turi būti atstatytos į pradinę padėtį. Nuimtas ir išsaugotas augalinis gruntas gražinamas į pradinę padėtį.
7. Pusiau požeminių atliekų surinkimo konteinerių aukštis ~1,30 m nuo aikštelės paviršiaus.

	[redacted] UAB "STATYBA IR PROJEKTAVIMAS" Įm.k. 300935637 www. statyba-projektavimas.lt				*Statinio projekto pavadinimas:* PUSIAU POŽEMINIŲ ATLIEKŲ SURINKIMO KONTEINERIŲ AIKŠTELIŲ KAIŠIADORIŲ RAJONO TERITORIJOJE PROJEKTAS
Atestatas	*Pareigos*	*V. Pavardė*	*Parašas*	*Data*	
KA33679	*PV*	*M. Matuliukštis*		*2018 08*	
A 1511	*PDV*	*D.Kriaučiūnienė*		*2018 08*	*Dokumento pavadinimas:* AVILIŲ K., ŽIEŽMARIŲ SENIŪNIJA KONTEINERIŲ AIKŠTELĖ NR.26
BK015342	*Arch.*	*J.Stefanovič*		*2018 08*	*Mastelis* 1:250 / *Laida* 0
LT	*Užsakovas:* Kaišiadorių rajono savivaldybės administracija				*Dokumento žymuo:* 2018-01-04-SPP- 026 / *Lapas* 1 / *Lapų* 1

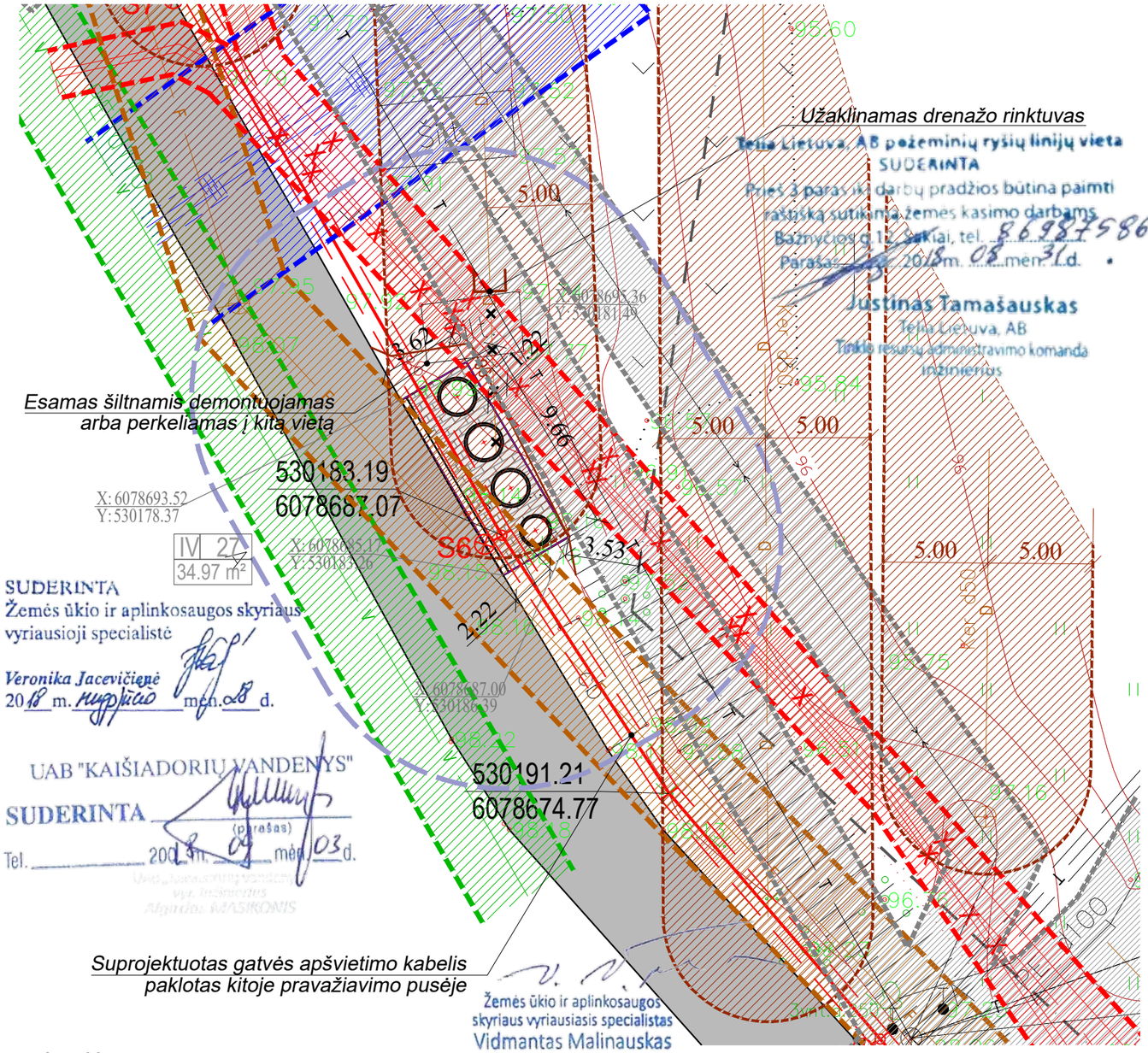

SITUACIJOS SCHEMA

III 12
34.97 m²

Eksplikacija

Projektuojama pusiau požeminių atliekų surinkimo konteinerių aikštelė

Aikštelės tipas (schema)/ Aikštelės numeris
Konteinerių aikštelės užimamas plotas (m²)

Sutartiniai žymėjimai

- Registruotų sklypų ribos
- Esami pastatai
- Šilumos tinklų apsaugos zonos riba
- Vandentiekio tinklų apsaugos zonos riba
- Buitinės ir lietaus nuotekynės tinklų apsaugos zonos riba
- Elektros kabelio apsaugos zonos riba
- Dujotiekio tinklų apsaugos zonos riba
- Ryšių linijų apsaugos zonos riba
- Inžinerinių tinklų apsaugos zona
- Betoninių trinkelių danga
- Vejos bordiūras
- Gatvės bordiūras paguldytas
- 10 m zonos riba nuo konteinerių aikštelės
- Esama asfalto danga
- Anksčiau suprojektuotas gatvės apšvietimo tinklas

PASTABOS:

1. Statybos darbai gatvės ribose vykdomi vadovaujantis STR 1.06.0:2016 "Statybos darbai. Statinio statybos priežiūra", LR Vyriausybės 2004-02-11 nutarimu Nr. 15 patvirtintu "Kelių priežiūros tvarkos aprašu", LR Saugaus eismo automobilių kelių įstatymu, Automobilių kelių standartizuotų dangų konstrukcijų projektavimo taisyklėmis KPT SDK 07 ir kitais susijusiais teisės aktais. Išardytos gatvių dangos ir jų pagrindai turi būti įrengiami pagal esamą konstrukciją.
2. Inžinerinių tinklų apsaugos zonose privaloma laikytis "Specialiųjų žemės ir miško naudojimo sąlygų" (LR Vyriausybės 1992-02-13 nutarimo Nr. 343) nustatytų reikalavimų.
3. Prieš statybos darbus, kiekvienoje aikštelėje patikslinti atliekų konteinerio vietą (pagal atliekų rūšis ir tipą) su projekto rengėju.
4. Esami pėsčiųjų (šaligatvio) takai su projektuojamomis aikštelėmis sujungiami formuojant tolygų nuolydį į konteinerių aikštelės pusę. Išilginį tako nuolydį išlaikyti ne didesnį kaip 1:20 (5%), skersinis nuolydis formuojamas pagal esamą reljefą, bet ne didesnis kaip 1:30 (3,3 %).
5. Planuojamoje teritorijoje yra paklotas požeminis gatvės apšvietimo el.kabelis pagal UAB "Elektromontuotojas" projektą Nr.18-0425-TDP-ET "Viešųjų erdvių apšvietimo įregimas Kaišiadorių r., Stasiūnų k., PV S.Biknevičius (at. Nr.36129).
6. Statybos metu išardytos esamos dangos (asfalto, žvyro, vejos dangos) turi būti atstatytos į pradinę padėtį. Nuimtas ir išsaugotas augalinis gruntas gražinamas į pradinę padėtį.
7. Žemės paviršiaus atitudes tikslinti statybos vietoje.
8. Pusiau požeminių atliekų surinkimo konteinerių aukštis ~1,30 m nuo aikštelės paviršiaus.

Suderinta

	UAB "STATYBA IR PROJEKTAVIMAS" Įm.k. 300935637 www. statyba-projektavimas.lt				*Statinio projekto pavadinimas:* PUSIAU POŽEMINIŲ ATLIEKŲ SURINKIMO KONTEINERIŲ AIKŠTELIŲ KAIŠIADORIŲ RAJONO TERITORIJOJE PROJEKTAS
Atestatas	*Pareigos*	*V. Pavardė*	*Parašas*	*Data*	
KA33679	PV	M. Matuliukštis		2018 08	
A 1511	PDV	D.Kriaučiūnienė		2018 08	*Dokumento pavadinimas:* ATEITIES G. 4, STASIŪNŲ II K. KONTEINERIŲ AIKŠTELĖ NR.27
BK015342	Arch.	J.Stefanovič		2018 08	*Mastelis* 1:250 / *Laida* 0
LT	*Užsakovas:* Kaišiadorių rajono savivaldybės administracija				*Dokumento žymuo:* 2018-01-04-SPP027 / *Lapas* 1 / *Lapų* 1

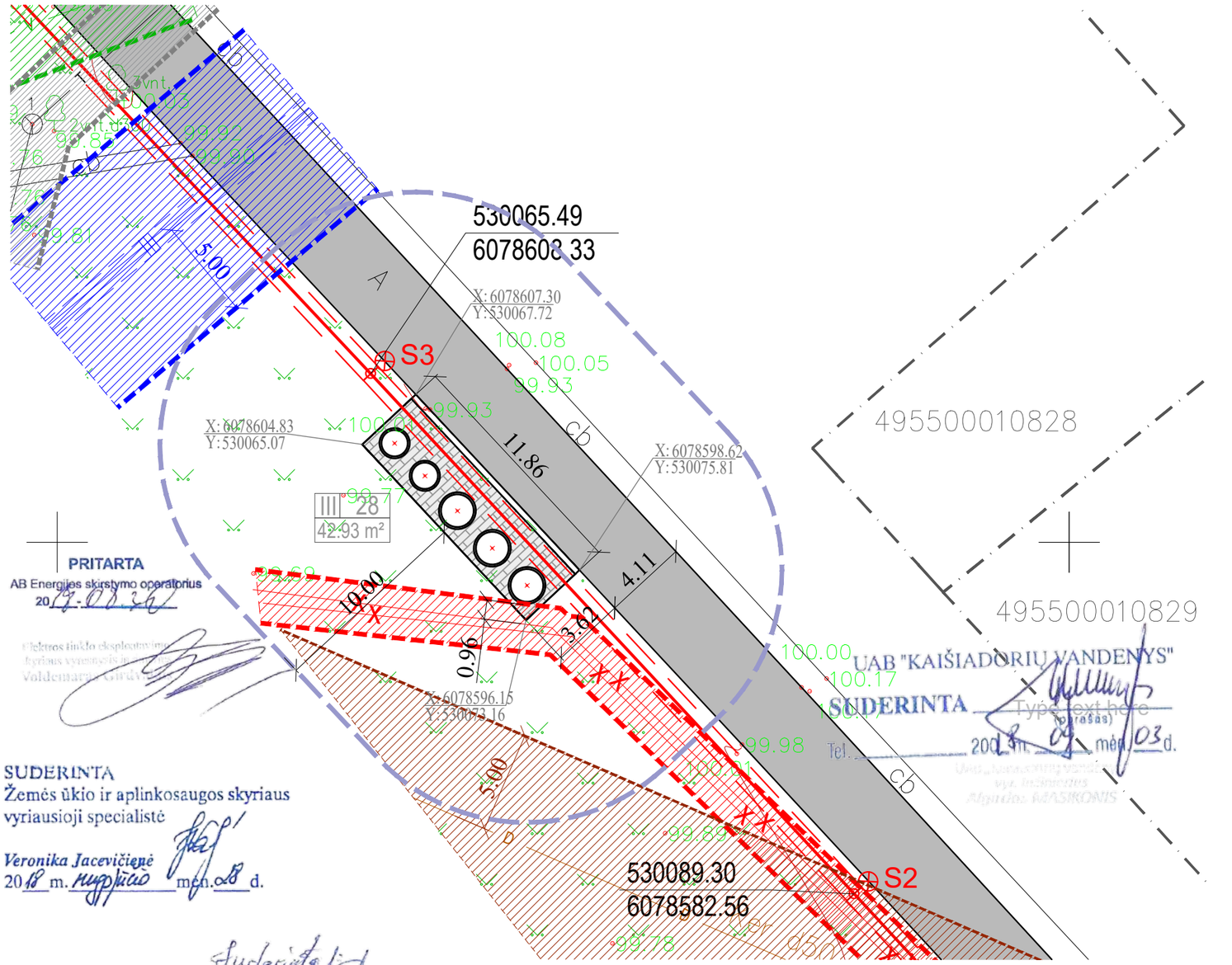

SITUACIJOS SCHEMA

III 12
34.97 m²

Eksplikacija

Projektuojama pusiau požeminių atliekų surinkimo konteinerių aikštelė

Aikštelės tipas (schema)/ Aikštelės numeris
Konteinerių aikštelės užimamas plotas (m²)

Sutartiniai žymėjimai

- Registruotų sklypų ribos
- Esami pastatai
- Šilumos tinklų apsaugos zonos riba
- Vandentiekio tinklų apsaugos zonos riba
- Buitinės ir lietaus nuotekynės tinklų apsaugos zonos riba
- Elektros kabelio apsaugos zonos riba
- Dujotiekio tinklų apsaugos zonos riba
- Ryšių linijų apsaugos zonos riba
- Inžinerinių tinklų apsaugos zona
- Betoninių trinkelių danga
- Vejos bordiūras
- Gatvės bordiūras paguldytas
- 10 m zonos riba nuo konteinerių aikštelės
- Esama asfalto danga
- Anksčiau suprojektuotas gatvės apšvietimo tinklas

PASTABOS:

1. Statybos darbai gatvės ribose vykdomi vadovaujantis STR 1.06.0:2016 "Statybos darbai. Statinio statybos priežiūra", LR Vyriausybės 2004-02-11 nutarimu Nr. 15 patvirtintu "Kelių priežiūros tvarkos aprašu", LR Saugaus eismo automobilių kelių įstatymu, Automobilių kelių standartizuotų dangų konstrukcijų projektavimo taisyklėmis KPT SDK 07 ir kitais susijusiais teisės aktais. Išardytos gatvių dangos ir jų pagrindai turi būti įrengiami pagal esamą konstrukciją.
2. Inžinerinių tinklų apsaugos zonose privaloma laikytis "Specialiųjų žemės ir miško naudojimo sąlygų" (LR Vyriausybės 1992-02-13 nutarimo Nr. 343) nustatytų reikalavimų.
3. Prieš statybos darbus, kiekvienoje aikštelėje patikslinti atliekų konteinerio vietą (pagal atliekų rūšis ir tipą) su projekto rengėju.
4. Esami pėsčiųjų (šaligatvio) takai su projektuojamomis aikštelėmis sujungiami formuojant tolygų nuolydį į konteinerių aikštelės pusę. Išilginį tako nuolydį išlaikyti ne didesnį kaip 1:20 (5%), skersinis nuolydis formuojamas pagal esamą reljefą, bet ne didesnis kaip 1:30 (3,3 %).
5. Planuojamoje teritorijoje yra paklotas požeminis gatvės apšvietimo el.kabelis pagal UAB "Elektromontuotojas" projektą Nr.18-0425-TDP-ET "Viešųjų erdvių apšvietimo įregimas Kaišiadorių r., Stasiūnų k., PV S.Biknevičius (at. Nr.36129).
6. Statybos metu išardytos esamos dangos (asfalto, žvyro, vejos dangos) turi būti atstatytos į pradinę padėtį. Nuimtas ir išsaugotas augalinis gruntas gražinamas į pradinę padėtį.
7. Žemės paviršiaus atitudes tikslinti statybos vietoje.
8. Pusiau požeminių atliekų surinkimo konteinerių aukštis ~1,30 m nuo aikštelės paviršiaus.

	[redacted] UAB "STATYBA IR PROJEKTAVIMAS" Įm.k. 300935637 www. statyba-projektavimas.lt				Statinio projekto pavadinimas: PUSIAU POŽEMINIŲ ATLIEKŲ SURINKIMO KONTEINERIŲ AIKŠTELIŲ KAIŠIADORIŲ RAJONO TERITORIJOJE PROJEKTAS
Atestatas	Pareigos	V. Pavardė	Parašas	Data	
KA33679	PV	M. Matuliukštis		2018 08	
A 1511	PDV	D.Kriaučiūnienė		2018 08	Dokumento pavadinimas: ATEITIES G. 10, STASIŪNŲ II K. KONTEINERIŲ AIKŠTELĖ NR.28
BK015342	Arch.	J.Stefanovič		2018 08	Mastelis 1:250 / Laida 0
LT	Užsakovas: Kaišiadorių rajono savivaldybės administracija				Dokumento žymuo: 2018-01-04-SPP- 028 / Lapas 1 / Lapų 1

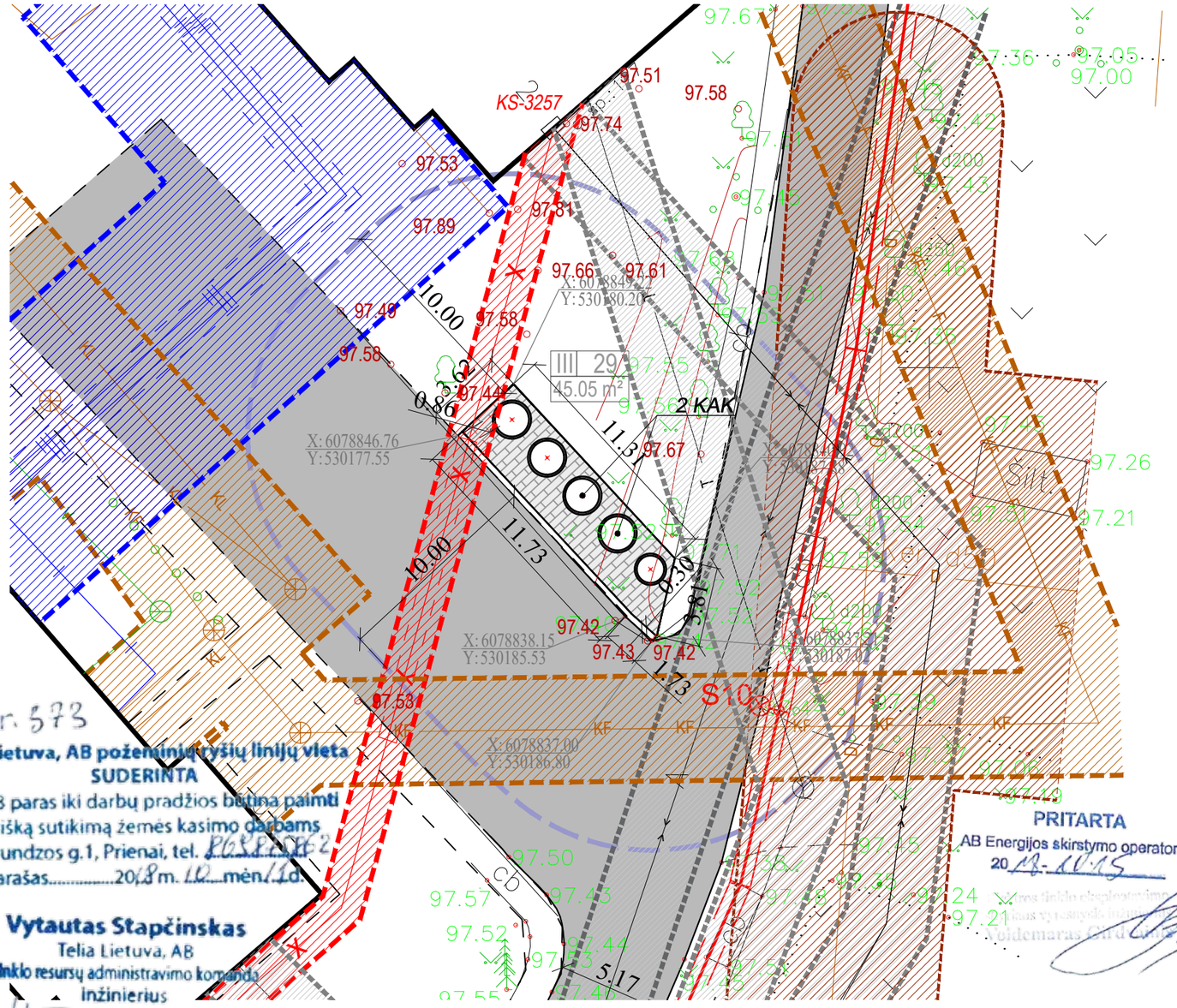

SITUACIJOS SCHEMA

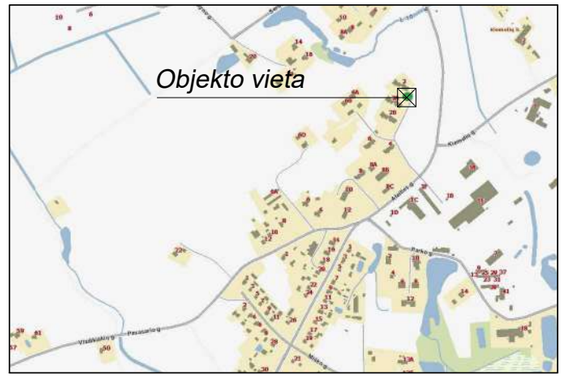

III 12
34.97 m²

Eksplikacija

Projektuojama pusiau požeminių atliekų surinkimo konteinerių aikštelė

Aikštelės tipas (schema)/ Aikštelės numeris
Konteinerių aikštelės užimamas plotas (m²)

Sutartiniai žymėjimai

- Registruotų sklypų ribos
- Esami pastatai
- Šilumos tinklų apsaugos zonos riba
- Vandentiekio tinklų apsaugos zonos riba
- Buitinės ir lietaus nuotekynės tinklų apsaugos zonos riba
- Elektros kabelio apsaugos zonos riba
- Dujotiekio tinklų apsaugos zonos riba
- Ryšių linijų apsaugos zonos riba
- Inžinerinių tinklų apsaugos zona
- Betoninių trinkelių danga
- Vejos bordiūras
- Gatvės bordiūras paguldytas
- 10 m zonos riba nuo konteinerių aikštelės
- Esama asfalto danga
- Anksčiau suprojektuotas gatvės apšvietimo tinklas

Žemės ūkio ir aplinkosaugos skyriaus vyriausiasis specialistas
Vidmantas Malinauskas

PASTABOS:

1. Statybos darbai gatvės ribose vykdomi vadovaujantis STR 1.06.0:2016 "Statybos darbai. Statinio statybos priežiūra", LR Vyriausybės 2004-02-11 nutarimu Nr. 15 patvirtintu "Kelių priežiūros tvarkos aprašu", LR Saugaus eismo automobilių kelių įstatymu, Automobilių kelių standartizuotų dangų konstrukcijų projektavimo taisyklėmis KPT SDK 07 ir kitais susijusiais teisės aktais. Išardytos gatvių dangos ir jų pagrindai turi būti įrengiami pagal esamą konstrukciją.
2. Inžinerinių tinklų apsaugos zonose privaloma laikytis "Specialiųjų žemės ir miško naudojimo sąlygų" (LR Vyriausybės 1992-02-13 nutarimo Nr. 343) nustatytų reikalavimų.
3. Prieš statybos darbus, kiekvienoje aikštelėje patikslinti atliekų konteinerio vietą (pagal atliekų rūšis ir tipą) su projekto rengėju.
4. Esami pėsčiųjų (šaligatvio) takai su projektuojamomis aikštelėmis sujungiami formuojant tolygų nuolydį į konteinerių aikštelės pusę. Išilginį tako nuolydį išlaikyti ne didesnį kaip 1:20 (5%), skersinis nuolydis formuojamas pagal esamą reljefą, bet ne didesnis kaip 1:30 (3,3 %).
5. Planuojamoje teritorijoje yra paklotas požeminis gatvės apšvietimo el.kabelis pagal UAB "Elektromontuotojas" projektą Nr.18-0425-TDP-ET "Viešųjų erdvių apšvietimo įregimas Kaišiadorių r., Stasiūnų k., PV S.Biknevičius (at. Nr.36129).
6. Statybos metu išardytos esamos dangos (asfalto, žvyro, vejos dangos) turi būti atstatytos į pradinę padėtį. Nuimtas ir išsaugotas augalinis gruntas gražinamas į pradinę padėtį.
7. Žemės paviršiaus atitudes tikslinti statybos vietoje.
8. Pusiau požeminių atliekų surinkimo konteinerių aukštis ~1,30 m nuo aikštelės paviršiaus.

	UAB "STATYBA IR PROJEKTAVIMAS" Įm.k. 300935637 www. statyba-projektavimas.lt			
Atestatas	Pareigos	V. Pavardė	Parašas	Data
KA33679	PV	M. Matuliukštis		2018 08
A 1511	PDV	D.Kriaučiūnienė		2018 08
BK015342	Arch.	J.Stefanovič		2018 08

Statinio projekto pavadinimas:
PUSIAU POŽEMINIŲ ATLIEKŲ SURINKIMO KONTEINERIŲ AIKŠTELIŲ KAIŠIADORIŲ RAJONO TERITORIJOJE PROJEKTAS

LT	Užsakovas: Kaišiadorių rajono savivaldybės administracija	Dokumento pavadinimas: ATEITIES G. 2, STASIŪNŲ II K. KONTEINERIŲ AIKŠTELĖ NR.29	Mastelis 1:250
		Dokumento žymuo: 2018-01-04-SPP-029	Laida 0
			Lapas 1 / Lapų 1

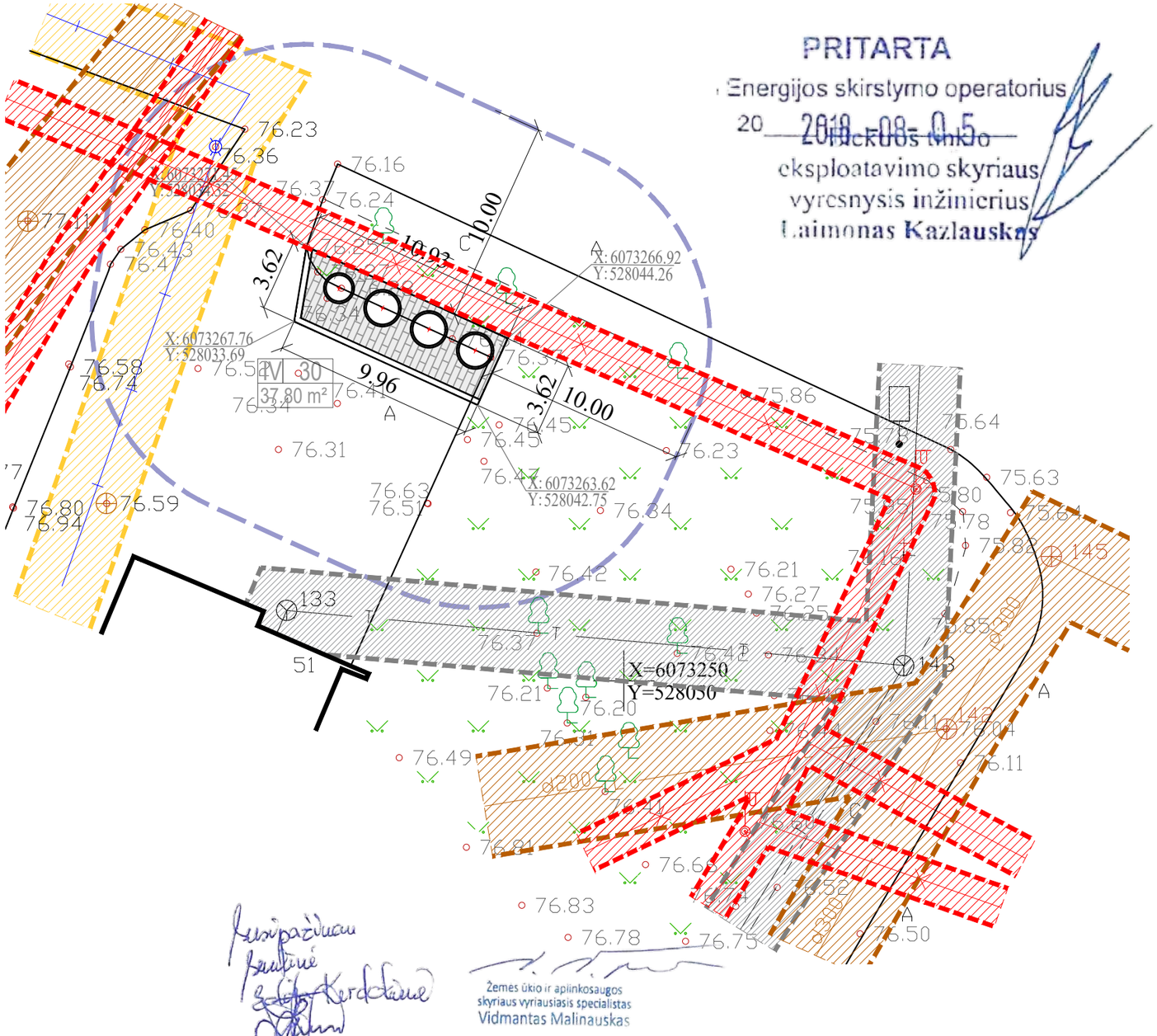

SITUACIJOS SCHEMA

III 12
33.05 m²

Eksplikacija

Projektuojama pusiau požeminių atliekų surinkimo konteinerių aikštelė

Aikštelės tipas (schema)/ Aikštelės numeris
Konteinerių aikštelės užimamas plotas (m²)

Sutartiniai žymėjimai

- Registruotų sklypų ribos
- Esami pastatai
- Šilumos tinklų apsaugos zonos riba
- Vandentiekio tinklų apsaugos zonos riba
- Buitinės ir lietaus nuotekynės tinklų apsaugos zonos riba
- Elektros kabelio apsaugos zonos riba
- Dujotiekio tinklų apsaugos zonos riba
- Ryšių linijų apsaugos zonos riba
- Inžinerinių tinklų apsaugos zona
- Betoninių trinkelių danga
- Vejos bordiūras
- Gatvės bordiūras paguldytas
- 10 m zonos riba nuo konteinerių aikštelės

PASTABOS:

1. Statybos darbai gatvės ribose vykdomi vadovaujantis STR 1.06.0:2016 "Statybos darbai. Statinio statybos priežiūra", LR Vyriausybės 2004-02-11 nutarimu Nr. 15 patvirtintu "Kelių priežiūros tvarkos aprašu", LR Saugaus eismo automobilių kelių įstatymu, Automobilių kelių standartizuotų dangų konstrukcijų projektavimo taisyklėmis KPT SDK 07 ir kitais susijusiais teisės aktais. Išardytos gatvių dangos ir jų pagrindai turi būti įrengiami pagal esamą konstrukciją.
2. Inžinerinių tinklų apsaugos zonose privaloma laikytis "Specialiųjų žemės ir miško naudojimo sąlygų" (LR Vyriausybės 1992-02-13 nutarimo Nr. 343) nustatytų reikalavimų.
3. Prieš statybos darbus, kiekvienoje aikštelėje patikslinti atliekų konteinerio vietą (pagal atliekų rūšis ir tipą) su projekto rengėju.
4. Esami pėsčiųjų (šaligatvio) takai su projektuojamomis aikštelėmis sujungiami formuojant tolygų nuolydį į konteinerių aikštelės pusę. Išilginį tako nuolydį išlaikyti ne didesnį kaip 1:20 (5%), skersinis nuolydis formuojamas pagal esamą reljefą, bet ne didesnis kaip 1:30 (3,3 %).
5. Žemės paviršiaus atitudes tikslinti statybos vietoje.
6. Statybos metu išardytos esamos dangos (asfalto, žvyro, vejos dangos) turi būti atstatytos į pradinę padėtį. Nuimtas ir išsaugotas augalinis gruntas gražinamas į pradinę padėtį.
7. Pusiau požeminių atliekų surinkimo konteinerių aukštis ~1,30 m nuo aikštelės paviršiaus.

	[redacted] UAB "STATYBA IR PROJEKTAVIMAS" Įm.k. 300935637 www. statyba-projektavimas.lt				Statinio projekto pavadinimas: PUSIAU POŽEMINIŲ ATLIEKŲ SURINKIMO KONTEINERIŲ AIKŠTELIŲ KAIŠIADORIŲ RAJONO TERITORIJOJE PROJEKTAS
Atestatas	Pareigos	V. Pavardė	Parašas	Data	
KA33679	PV	M. Matuliukštis		2018 08	
A 1511	PDV	D.Kriaučiūnienė		2018 08	Dokumento pavadinimas: VYTAUTO G. 51, ŽIEŽMARIŲ M. KONTEINERIŲ AIKŠTELĖ NR.30 — Mastelis 1:250, Laida 0
BK015342	Arch.	J.Stefanovič		2018 08	
LT	Užsakovas: Kaišiadorių rajono savivaldybės administracija				Dokumento žymuo: 2018-01-04-SPP- 030 — Lapas 1, Lapų 1

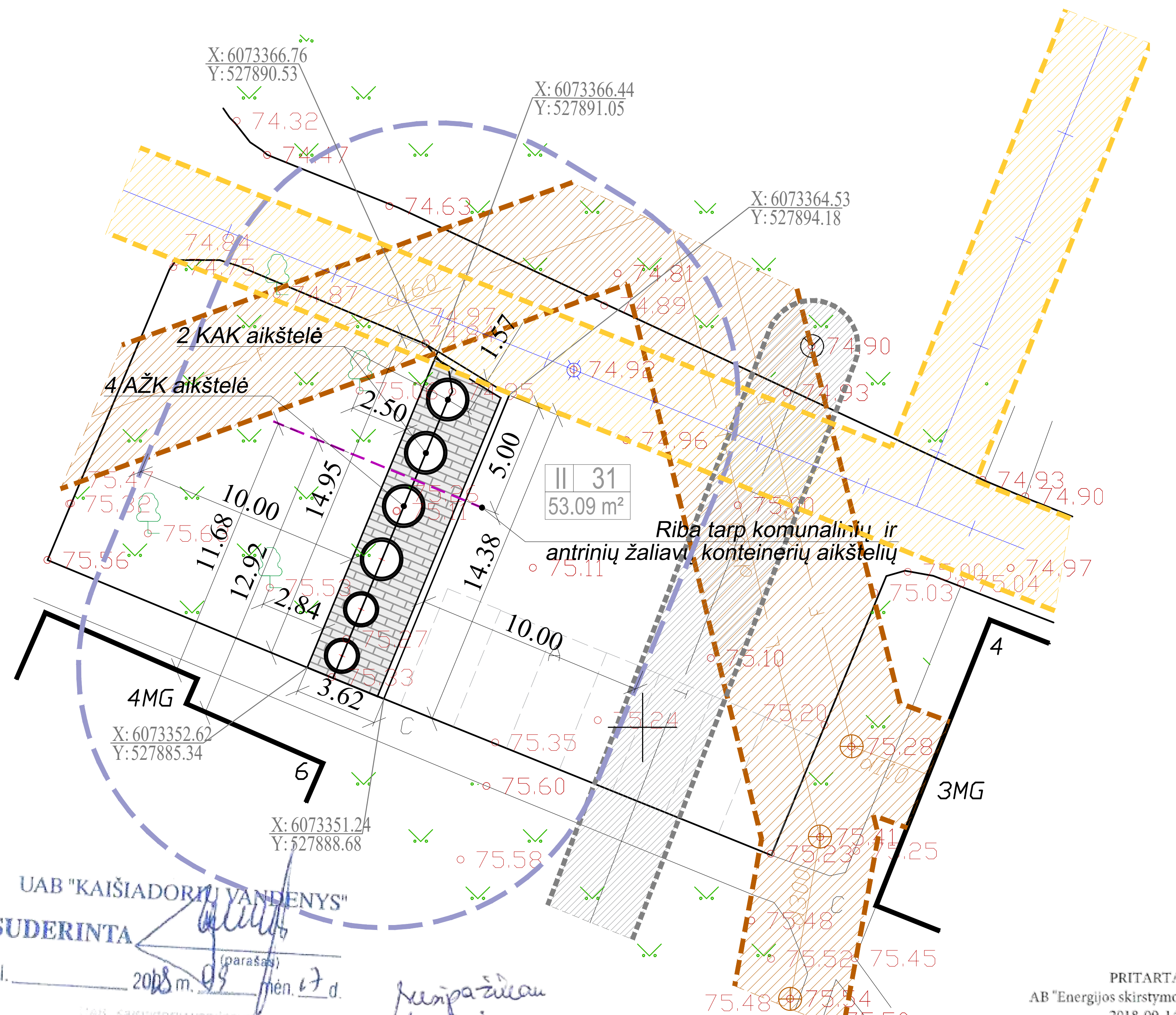

UAB "KAIŠIADORIŲ VANDENYS"
SUDERINTA
Tel. 2018 m. 09 mėn. 17 d.

PRITARTA
AB "Energijos skirstymo operatorius"
2018-09-14

Dujų tinklo eksploatavimo skyriaus vyresnysis inžinierius Eimantas Šiudeikis

Žemės ūkio ir aplinkosaugos skyriaus vyriausiasis specialistas Vidmantas Malinauskas

SITUACIJOS SCHEMA

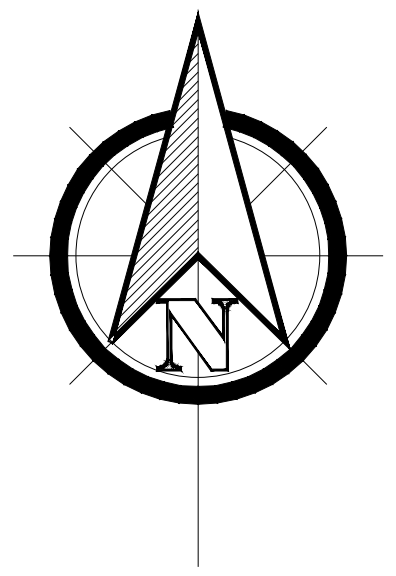

Eksplikacija

Projektuojama pusiau požeminių atliekų surinkimo konteinerių aikštelė

III 12 / 33.05 m² — Aikštelės tipas (schema)/ Aikštelės numeris; Konteinerių aikštelės užimamas plotas (m²)

Sutartiniai žymėjimai

- Registruotų sklypų ribos
- Esami pastatai
- Šilumos tinklų apsaugos zonos riba
- Vandentiekio tinklų apsaugos zonos riba
- Buitinės ir lietaus nuotekynės tinklų apsaugos zonos riba
- Elektros kabelio apsaugos zonos riba
- Dujotiekio tinklų apsaugos zonos riba
- Ryšių linijų apsaugos zonos riba
- Inžinerinių tinklų apsaugos zona
- Betoninių trinkelių danga
- Vejos bordiūras
- Gatvės bordiūras paguldytas
- 10 m zonos riba nuo konteinerių aikštelės

PASTABOS:

1. Statybos darbai gatvės ribose vykdomi vadovaujantis STR 1.06.0:2016 "Statybos darbai. Statinio statybos priežiūra", LR Vyriausybės 2004-02-11 nutarimu Nr. 15 patvirtintu "Kelių priežiūros tvarkos aprašu", LR Saugaus eismo automobilių kelių įstatymu, Automobilių kelių standartizuotų dangų konstrukcijų projektavimo taisyklėmis KPT SDK 07 ir kitais susijusiais teiės aktais. Išardytos gatvių dangos ir jų pagrindai turi būti įrengiami pagal esamą konstrukciją.
2. Inžinerinių tinklų apsaugos zonose privaloma laikytis "Speialiųjų žemės ir miško naudojimo sąlygų" (LR Vyriausybės 1992-02-13 nutarimo Nr. 343) nustatytų reikalavimų.
3. Prieš statybos darbus, kiekvienoje aikštelėje patikslinti atliekų konteinerio vietą (pagal atliekų rūšis ir tipą) su projekto rengėju.
4. Esami pėsčiųjų (šaligatvio) takai su projektuojamomis aikštelėmis sujungiami formuojant tolygų nuolydį į konteinerių aikštelės pusę. Išilginį tako nuolydį išlaikyti ne didesnį kaip 1:20 (5%), skersinis nuolydis formuojamas pagal esamą reljefą, bet ne didesnis kaip 1:30 (3,3 %).
5. Žemės paviršiaus atitudes tikslinti statybos vietoje.
6. Statybos metu išardytos esamos dangos (asfalto, žvyro, vejos dangos) turi būti atstatytos į pradinę padėtį. Nuimtas ir išsaugotas augalinis gruntas gražinamas į pradinę padėtį.
7. Pusiau požeminių atliekų surinkimo konteinerių aukštis ~1,30 m nuo aikštelės paviršiaus.

UAB "STATYBA IR PROJEKTAVIMAS"
Įm.k. 300935637
www. statyba-projektavimas.lt

Atestatas	Pareigos	V. Pavardė	Parašas	Data
KA33679	PV	M. Matuliukštis		2018 08
A 1511	PDV	D.Kriaučiūnienė		2018 08
BK015342	Arch.	J.Stefanovič		2018 08

Statinio projekto pavadinimas:
PUSIAU POŽEMINIŲ ATLIEKŲ SURINKIMO KONTEINERIŲ AIKŠTELIŲ KAIŠIADORIŲ RAJONO TERITORIJOJE PROJEKTAS

Dokumento pavadinimas:	Mastelis	Laida
MELIORATORIŲ G. 4, ŽIEŽMARIŲ M. KONTEINERIŲ AIKŠTELĖ NR.31	1:250	0

LT	Užsakovas: Kaišiadorių rajono savivaldybės administracija	Dokumento žymuo: 2018-01-04-SPP-031	Lapas 1	Lapų 1

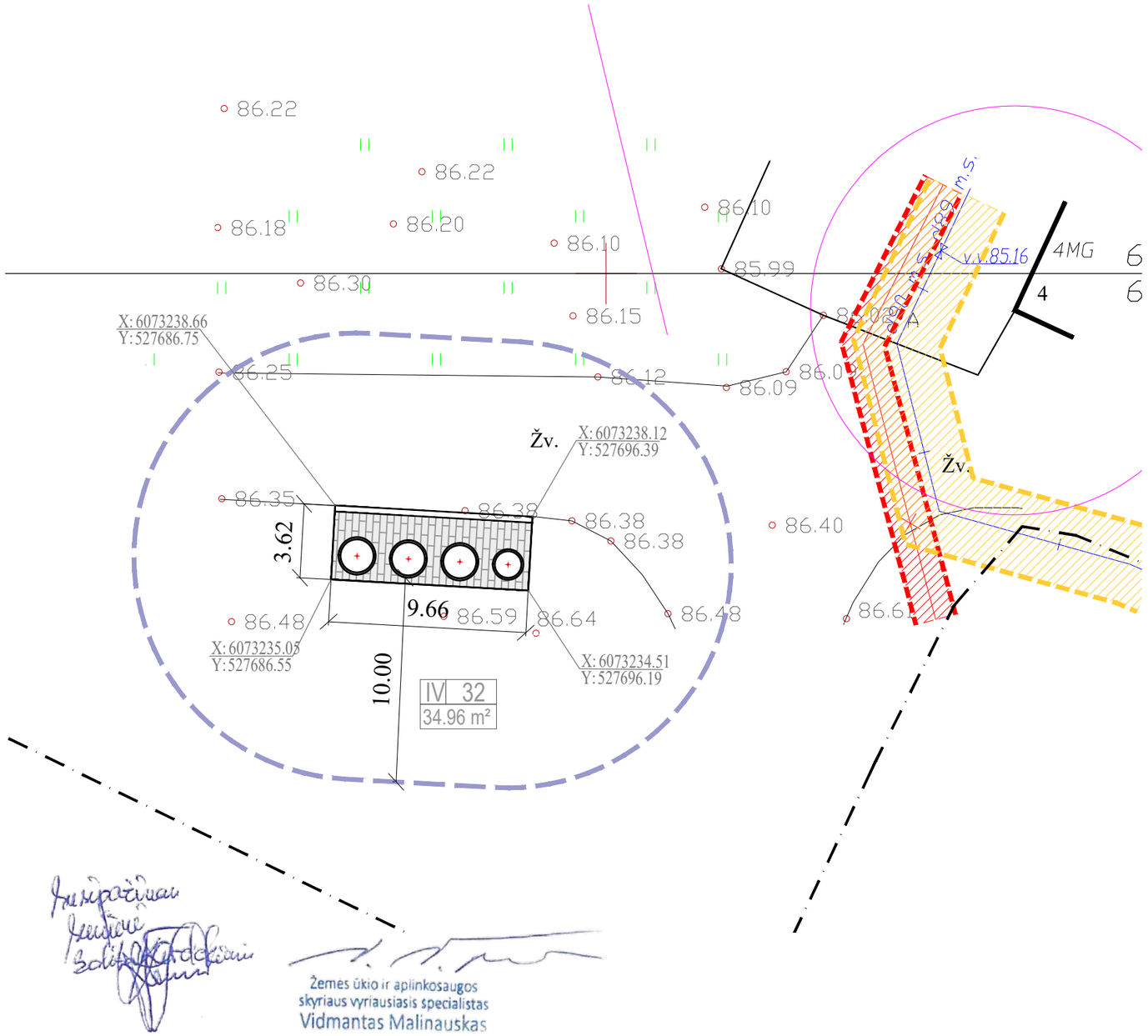

SITUACIJOS SCHEMA

III 12
33.05 m²

Eksplikacija

Projektuojama pusiau požeminių atliekų surinkimo konteinerių aikštelė

Aikštelės tipas (schema)/ Aikštelės numeris
Konteinerių aikštelės užimamas plotas (m²)

Sutartiniai žymėjimai

- Registruotų sklypų ribos
- Esami pastatai
- Šilumos tinklų apsaugos zonos riba
- Vandentiekio tinklų apsaugos zonos riba
- Buitinės ir lietaus nuotekynės tinklų apsaugos zonos riba
- Elektros kabelio apsaugos zonos riba
- Dujotiekio tinklų apsaugos zonos riba
- Ryšių linijų apsaugos zonos riba
- Inžinerinių tinklų apsaugos zona
- Betoninių trinkelių danga
- Vejos bordiūras
- Gatvės bordiūras paguldytas
- 10 m zonos riba nuo konteinerių aikštelės

PASTABOS:

1. Statybos darbai gatvės ribose vykdomi vadovaujantis STR 1.06.0:2016 "Statybos darbai. Statinio statybos priežiūra", LR Vyriausybės 2004-02-11 nutarimu Nr. 15 patvirtintu "Kelių priežiūros tvarkos aprašu", LR Saugaus eismo automobilių kelių įstatymu, Automobilių kelių standartizuotų dangų konstrukcijų projektavimo taisyklėmis KPT SDK 07 ir kitais susijusiais teisės aktais. Išardytos gatvių dangos ir jų pagrindai turi būti įrengiami pagal esamą konstrukciją.
2. Inžinerinių tinklų apsaugos zonose privaloma laikytis "Specialiųjų žemės ir miško naudojimo sąlygų" (LR Vyriausybės 1992-02-13 nutarimo Nr. 343) nustatytų reikalavimų.
3. Prieš statybos darbus, kiekvienoje aikštelėje patikslinti atliekų konteinerio vietą (pagal atliekų rūšis ir tipą) su projekto rengėju.
4. Esami pėsčiųjų (šaligatvio) takai su projektuojamomis aikštelėmis sujungiami formuojant tolygų nuolydį į konteinerių aikštelės pusę. Išilginį tako nuolydį išlaikyti ne didesnį kaip 1:20 (5%), skersinis nuolydis formuojamas pagal esamą reljefą, bet ne didesnis kaip 1:30 (3,3 %).
5. Žemės paviršiaus atitudes tikslinti statybos vietoje.
6. Statybos metu išardytos esamos dangos (asfalto, žvyro, vejos dangos) turi būti atstatytos į pradinę padėtį. Nuimtas ir išsaugotas augalinis gruntas gražinamas į pradinę padėtį.
7. Pusiau požeminių atliekų surinkimo konteinerių aukštis ~1,30 m nuo aikštelės paviršiaus.

	[redacted] UAB "STATYBA IR PROJEKTAVIMAS" Įm.k. 300935637 www. statyba-projektavimas.lt				*Statinio projekto pavadinimas:* PUSIAU POŽEMINIŲ ATLIEKŲ SURINKIMO KONTEINERIŲ AIKŠTELIŲ KAIŠIADORIŲ RAJONO TERITORIJOJE PROJEKTAS
Atestatas	*Pareigos*	*V. Pavardė*	*Parašas*	*Data*	
KA33679	*PV*	*M. Matuliukštis*		*2018 08*	
A 1511	*PDV*	*D.Kriaučiūnienė*		*2018 08*	*Dokumento pavadinimas:* ŽALIOJI G.4, ŽIEŽMARIŲ M. KONTEINERIŲ AIKŠTELĖ NR.32
BK015342	*Arch.*	*J.Stefanovič*		*2018 08*	*Mastelis* 1:250 / *Laida* 0
LT	*Užsakovas:* Kaišiadorių rajono savivaldybės administracija				*Dokumento žymuo:* 2018-01-04-SPP- 032 / *Lapas* 1 / *Lapų* 1

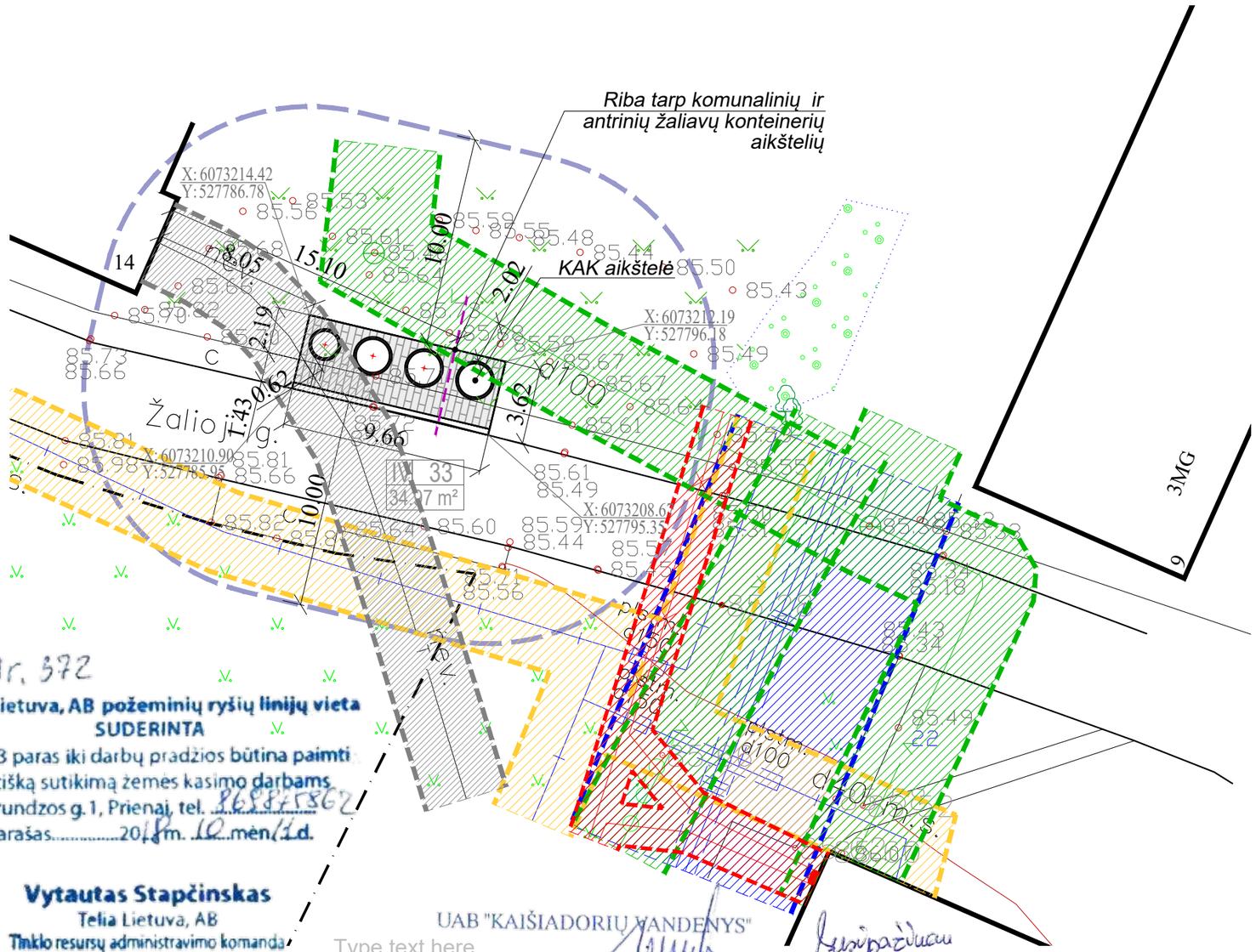

Nr. 372
Telia Lietuva, AB požeminių ryšių linijų vieta
SUDERINTA
Prieš 3 paras iki darbų pradžios būtina paimti raštišką sutikimą žemės kasimo darbams
Brundzos g. 1, Prienai, tel. 868875862
Parašas.....2018 m. 10 mėn. 11 d.

Vytautas Stapčinskas
Telia Lietuva, AB
Tinklo resursų administravimo komanda
Inžinierius

UAB "KAIŠIADORIŲ VANDENYS"
Type text here
SUDERINTA
(parašas)
Tel. _____ 2018 m. 09 mėn. 17 d.

Žemės ūkio ir aplinkosaugos skyriaus vyriausiasis specialistas
Vidmantas Malinauskas

SITUACIJOS SCHEMA

Eksplikacija

Projektuojama pusiau požeminių atliekų surinkimo konteinerių aikštelė

III 12
33.05 m²

Aikštelės tipas (schema)/ Aikštelės numeris
Konteinerių aikštelės užimamas plotas (m²)

Sutartiniai žymėjimai

- Registruotų sklypų ribos
- Esami pastatai
- Šilumos tinklų apsaugos zonos riba
- Vandentiekio tinklų apsaugos zonos riba
- Buitinės ir lietaus nuotekynės tinklų apsaugos zonos riba
- Elektros kabelio apsaugos zonos riba
- Dujotiekio tinklų apsaugos zonos riba
- Ryšių linijų apsaugos zonos riba
- Inžinerinių tinklų apsaugos zona
- Betoninių trinkelių danga
- Vejos bordiūras
- Gatvės bordiūras paguldytas
- 10 m zonos riba nuo konteinerių aikštelės

PASTABOS:

1. Statybos darbai gatvės ribose vykdomi vadovaujantis STR 1.06.0:2016 "Statybos darbai. Statinio statybos priežiūra", LR Vyriausybės 2004-02-11 nutarimu Nr. 15 patvirtintu "Kelių priežiūros tvarkos aprašu", LR Saugaus eismo automobilių kelių įstatymu, Automobilių kelių standartizuotų dangų konstrukcijų projektavimo taisyklėmis KPT SDK 07 ir kitais susijusiais teiės aktais. Išardytos gatvių dangos ir jų pagrindai turi būti įrengiami pagal esamą konstrukciją.
2. Inžinerinių tinklų apsaugos zonose privaloma laikytis "Speialiųjų žemės ir miško naudojimo sąlygų" (LR Vyriausybės 1992-02-13 nutarimo Nr. 343) nustatytų reikalavimų.
3. Prieš statybos darbus, kiekvienoje aikštelėje patikslinti atliekų konteinerio vietą (pagal atliekų rūšis ir tipą) su projekto rengėju.
4. Esami pėsčiųjų (šaligatvio) takai su projektuojamomis aikštelėmis sujungiami formuojant tolygų nuolydį į konteinerių aikštelės pusę. Išilginį tako nuolydį išlaikyti ne didesnį kaip 1:20 (5%), skersinis nuolydis formuojamas pagal esamą reljefą, bet ne didesnis kaip 1:30 (3,3 %).
5. Žemės paviršiaus atitudes tikslinti statybos vietoje.
6. Statybos metu išardytos esamos dangos (asfalto, žvyro, vejos dangos) turi būti atstatytos į pradinę padėtį. Nuimtas ir išsaugotas augalinis gruntas gražinamas į pradinę padėtį.
7. Pusiau požeminių atliekų surinkimo konteinerių aukštis ~1,30 m nuo aikštelės paviršiaus.

	UAB "STATYBA IR PROJEKTAVIMAS" Įm.k. 300935637 www. statyba-projektavimas.lt				Statinio projekto pavadinimas: PUSIAU POŽEMINIŲ ATLIEKŲ SURINKIMO KONTEINERIŲ AIKŠTELIŲ KAIŠIADORIŲ RAJONO TERITORIJOJE PROJEKTAS
Atestatas	Pareigos	V. Pavardė	Parašas	Data	
KA33679	PV	M. Matuliukštis		2018 08	
A 1511	PDV	D.Kriaučiūnienė		2018 08	Dokumento pavadinimas: MELIORATORIŲ G.7, ŽIEŽMARIŲ M. KONTEINERIŲ AIKŠTELĖ NR.33 — Mastelis 1:250 — Laida 0
BK015342	Arch.	J.Stefanovič		2018 08	
LT	Užsakovas: Kaišiadorių rajono savivaldybės administracija				Dokumento žymuo: 2018-01-04-SPP-033 — Lapas 1 — Lapų 1



Esamas šiltnamis demontuojamas arba perkeliamas į kitą vietą

PASTABOS:

1. Statybos darbai gatvės ribose vykdomi vadovaujantis STR 1.06.0:2016 "Statybos darbai. Statinio statybos priežiūra", LR Vyriausybės 2004-02-11 nutarimu Nr. 15 patvirtintu "Kelių priežiūros tvarkos aprašu", LR Saugaus eismo automobilių kelių įstatymu, Automobilių kelių standartizuotų dangų konstrukcijų projektavimo taisyklėmis KPT SDK 07 ir kitais susijusiais teisės aktais. Išardytos gatvių dangos ir jų pagrindai turi būti įrengiami pagal esamą konstrukciją.
2. Inžinerinių tinklų apsaugos zonose privaloma laikytis "Specialiųjų žemės ir miško naudojimo sąlygų" (LR Vyriausybės 1992-02-13 nutarimo Nr. 343) nustatytų reikalavimų.
3. Prieš statybos darbus, kiekvienoje aikštelėje patikslinti atliekų konteinerio vietą (pagal atliekų rūšis ir tipą) su projekto rengėju.
4. Esami pėsčiųjų (šaligatvio) takai su projektuojamomis aikštelėmis sujungiami formuojant tolygų nuolydį į konteinerių aikštelės pusę. Išilginį tako nuolydį išlaikyti ne didesnį kaip 1:20 (5%), skersinis nuolydis formuojamas pagal esamą reljefą, bet ne didesnis kaip 1:30 (3,3 %).
5. Žemės paviršiaus atitudes tikslinti statybos vietoje.
6. Statybos metu išardytos esamos dangos (asfalto, žvyro, vejos dangos) turi būti atstatytos į pradinę padėtį. Nuimtas ir išsaugotas augalinis gruntas gražinamas į pradinę padėtį.
7. Pusiau požeminių atliekų surinkimo konteinerių aukštis ~1,30 m nuo aikštelės paviršiaus.

SITUACIJOS SCHEMA

Eksplikacija

Projektuojama pusiau požeminių atliekų surinkimo konteinerių aikštelė

III 12
33.05 m²

Aikštelės tipas (schema)/ Aikštelės numeris
Konteinerių aikštelės užimamas plotas (m²)

Sutartiniai žymėjimai

- Registruotų sklypų ribos
- Esami pastatai
- Šilumos tinklų apsaugos zonos riba
- Vandentiekio tinklų apsaugos zonos riba
- Buitinės ir lietaus nuotekynės tinklų apsaugos zonos riba
- Elektros kabelio apsaugos zonos riba
- Dujotiekio tinklų apsaugos zonos riba
- Ryšių linijų apsaugos zonos riba
- Inžinerinių tinklų apsaugos zona
- Betoninių trinkelių danga
- Vejos bordiūras
- Gatvės bordiūras paguldytas
- 10 m zonos riba nuo konteinerių aikštelės

	UAB "STATYBA IR PROJEKTAVIMAS" Įm.k. 300935637 www. statyba-projektavimas.lt			
Atestatas	Pareigos	V. Pavardė	Parašas	Data
KA33679	PV	M. Matuliukštis		2018 08
A 1511	PDV	D.Kriaučiūnienė		2018 08
BK015342	Arch.	J.Stefanovič		2018 08
LT	Užsakovas: Kaišiadorių rajono savivaldybės administracija			

Statinio projekto pavadinimas:
PUSIAU POŽEMINIŲ ATLIEKŲ SURINKIMO KONTEINERIŲ AIKŠTELIŲ KAIŠIADORIŲ RAJONO TERITORIJOJE PROJEKTAS

Dokumento pavadinimas:	Mastelis	Laida
NARIMANTO G. 39, ŽIEŽMARIŲ M. KONTEINERIŲ AIKŠTELĖ NR.34	1:250	0
Dokumento žymuo: 2018-01-04-SPP-034	Lapas	Lapų
	1	1

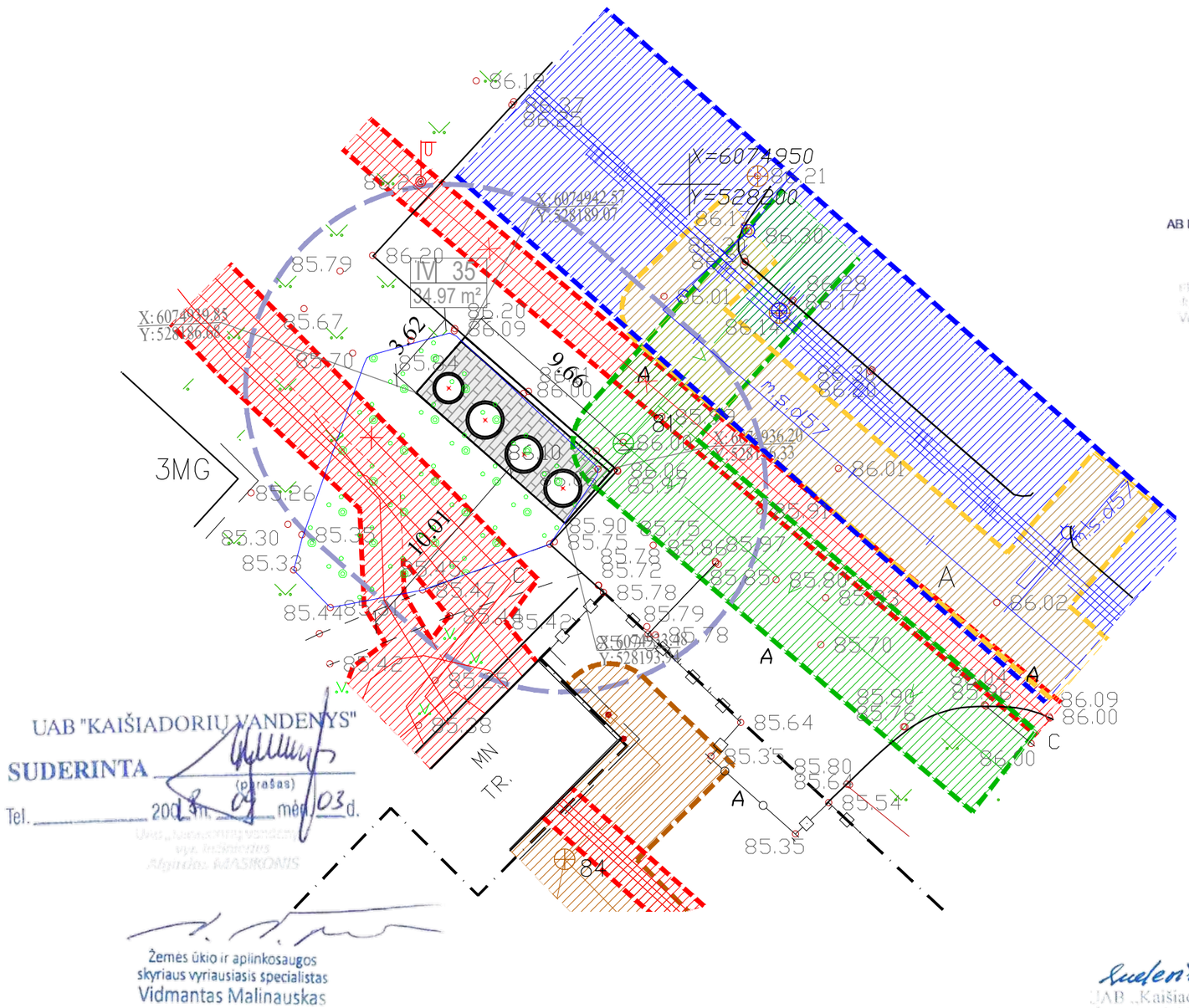

UAB "KAIŠIADORIŲ VANDENYS"
SUDERINTA
(parašas)
Tel. 2018 m. 09 mėn. 03 d.

Žemės ūkio ir aplinkosaugos skyriaus vyriausiasis specialistas
Vidmantas Malinauskas

PRITARTA
AB Energijos skirstymo operatorius
2019-08-26

SITUACIJOS SCHEMA

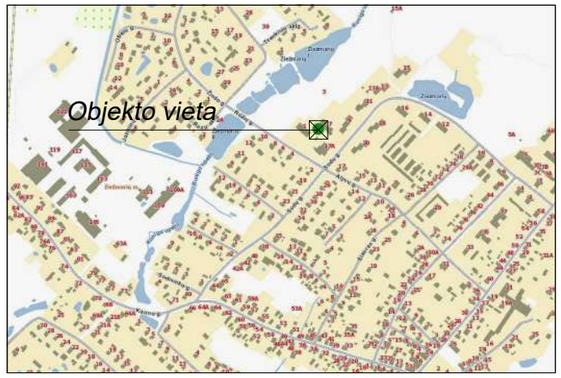

Eksplikacija

Projektuojama pusiau požeminių atliekų surinkimo konteinerių aikštelė

III 12
33.05 m²

Aikštelės tipas (schema)/ Aikštelės numeris
Konteinerių aikštelės užimamas plotas (m²)

Sutartiniai žymėjimai

- Registruotų sklypų ribos
- Esami pastatai
- Šilumos tinklų apsaugos zonos riba
- Vandentiekio tinklų apsaugos zonos riba
- Buitinės ir lietaus nuotekynės tinklų apsaugos zonos riba
- Elektros kabelio apsaugos zonos riba
- Dujotiekio tinklų apsaugos zonos riba
- Ryšių linijų apsaugos zonos riba
- Inžinerinių tinklų apsaugos zona
- Betoninių trinkelių danga
- Vejos bordiūras
- Gatvės bordiūras paguldytas
- 10 m zonos riba nuo konteinerių aikštelės

Suderinta
UAB „Kaišiadorių šiluma"
Šilumos tinklų ir remonto
tarnybos viršininkas
Saulius Montrimas
2018.09.04

Nesipažinau
Lemijinė
Žaiga Kerdokienė
2018-09-13

PASTABOS:

1. Statybos darbai gatvės ribose vykdomi vadovaujantis STR 1.06.0:2016 "Statybos darbai. Statinio statybos priežiūra", LR Vyriausybės 2004-02-11 nutarimu Nr. 15 patvirtintu "Kelių priežiūros tvarkos aprašu", LR Saugaus eismo automobilių kelių įstatymu, Automobilių kelių standartizuotų dangų konstrukcijų projektavimo taisyklėmis KPT SDK 07 ir kitais susijusiais teiės aktais. Išardytos gatvių dangos ir jų pagrindai turi būti įrengiami pagal esamą konstrukciją.
2. Inžinerinių tinklų apsaugos zonose privaloma laikytis "Speialiųjų žemės ir miško naudojimo sąlygų" (LR Vyriausybės 1992-02-13 nutarimo Nr. 343) nustatytų reikalavimų.
3. Prieš statybos darbus, kiekvienoje aikštelėje patikslinti atliekų konteinerio vietą (pagal atliekų rūšis ir tipą) su projekto rengėju.
4. Esami pėsčiųjų (šaligatvio) takai su projektuojamomis aikštelėmis sujungiami formuojant tolygų nuolydį į konteinerių aikštelės pusę. Išilginį tako nuolydį išlaikyti ne didesnį kaip 1:20 (5%), skersinis nuolydis formuojamas pagal esamą reljefą, bet ne didesnis kaip 1:30 (3,3 %).
5. Žemės paviršiaus atitudes tikslinti statybos vietoje.
6. Statybos metu išardytos esamos dangos (asfalto, žvyro, vejos dangos) turi būti atstatytos į pradinę padėtį. Nuimtas ir išsaugotas augalinis gruntas gražinamas į pradinę padėtį.
7. Pusiau požeminių atliekų surinkimo konteinerių aukštis ~1,30 m nuo aikštelės paviršiaus..

	[redacted] UAB "STATYBA IR PROJEKTAVIMAS" Įm.k. 300935637 www. statyba-projektavimas.lt				Statinio projekto pavadinimas: PUSIAU POŽEMINIŲ ATLIEKŲ SURINKIMO KONTEINERIŲ AIKŠTELIŲ KAIŠIADORIŲ RAJONO TERITORIJOJE PROJEKTAS
Atestatas	Pareigos	V. Pavardė	Parašas	Data	
KA33679	PV	M. Matuliukštis		2018 08	
A 1511	PDV	D.Kriaučiūnienė		2018 08	Dokumento pavadinimas: SODŲ G. 7., ŽIEŽMARIŲ M. KONTEINERIŲ AIKŠTELĖ NR.35 — Mastelis 1:250 — Laida 0
BK015342	Arch.	J.Stefanovič		2018 08	
LT	Užsakovas: Kaišiadorių rajono savivaldybės administracija				Dokumento žymuo: 2018-01-04-SPP-035 — Lapas 1 — Lapų 1

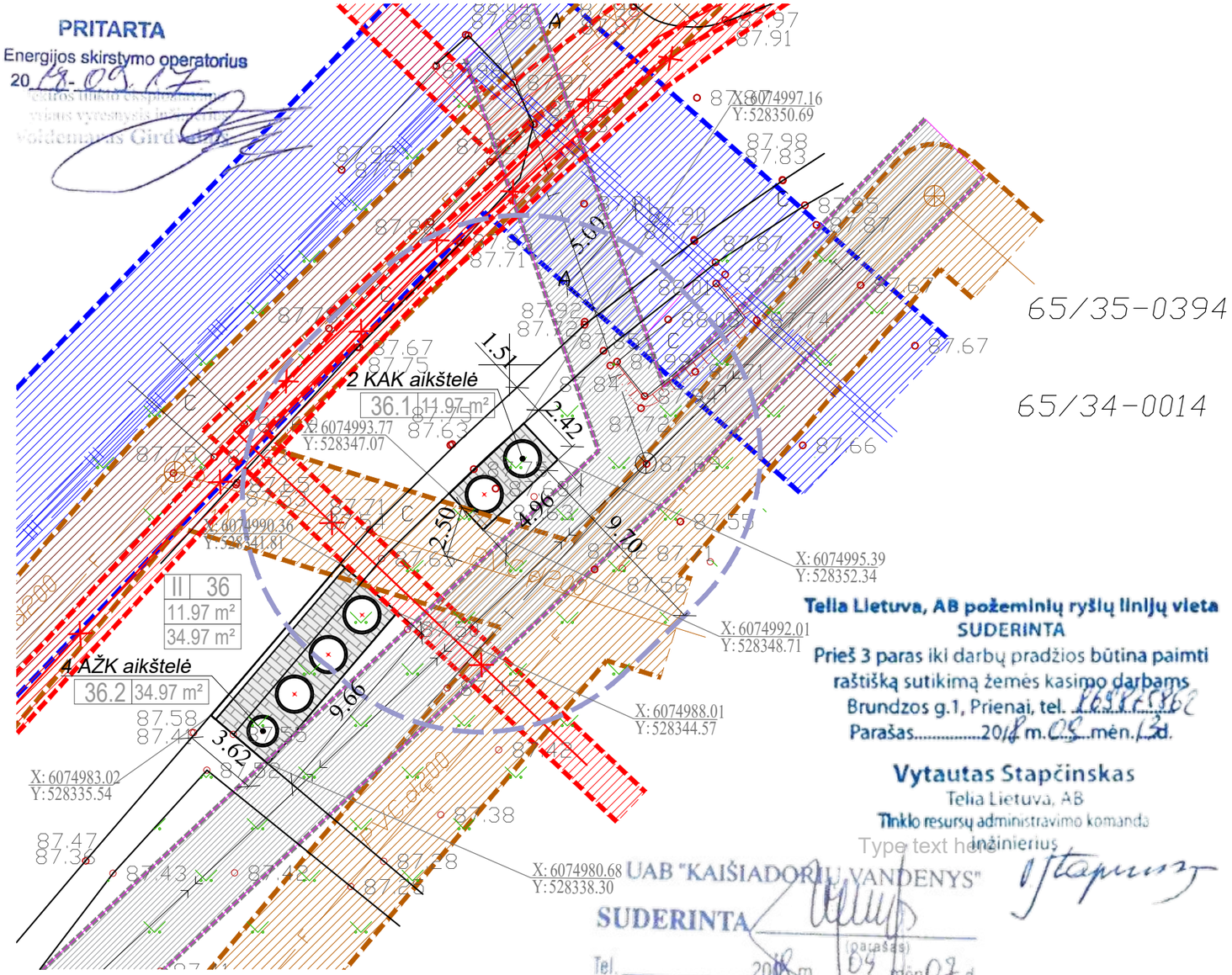

SITUACIJOS SCHEMA

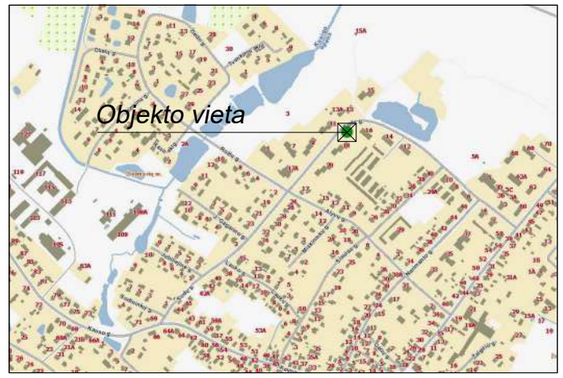

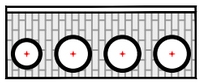

Eksplikacija

Projektuojama pusiau požeminių atliekų surinkimo konteinerių aikštelė

Aikštelės tipas (schema)/ Aikštelės numeris
Konteinerių aikštelės užimamas plotas (m²)

Sutartiniai žymėjimai

- Registruotų sklypų ribos
- Esami pastatai
- Šilumos tinklų apsaugos zonos riba
- Vandentiekio tinklų apsaugos zonos riba
- Buitinės ir lietaus nuotekynės tinklų apsaugos zonos riba
- Elektros kabelio apsaugos zonos riba
- Dujotiekio tinklų apsaugos zonos riba
- Ryšių linijų apsaugos zonos riba
- Inžinerinių tinklų apsaugos zona
- Betoninių trinkelių danga
- Vejos bordiūras
- Gatvės bordiūras paguldytas
- 10 m zonos riba nuo konteinerių aikštelės

Žemės ūkio ir aplinkosaugos skyriaus vyriausiasis specialistas
Vidmantas Malinauskas

PASTABOS:

1. Statybos darbai gatvės ribose vykdomi vadovaujantis STR 1.06.0:2016 "Statybos darbai. Statinio statybos priežiūra", LR Vyriausybės 2004-02-11 nutarimu Nr. 15 patvirtintu "Kelių priežiūros tvarkos aprašu", LR Saugaus eismo automobilių kelių įstatymu, Automobilių kelių standartizuotų dangų konstrukcijų projektavimo taisyklėmis KPT SDK 07 ir kitais susijusiais teisės aktais. Išardytos gatvių dangos ir jų pagrindai turi būti įrengiami pagal esamą konstrukciją.
2. Inžinerinių tinklų apsaugos zonose privaloma laikytis "Speialiųjų žemės ir miško naudojimo sąlygų" (LR Vyriausybės 1992-02-13 nutarimo Nr. 343) nustatytų reikalavimų.
3. Prieš statybos darbus, kiekvienoje aikštelėje patikslinti atliekų konteinerio vietą (pagal atliekų rūšis ir tipą) su projekto rengėju.
4. Esami pėsčių (šaligatvio) takai su projektuojamomis aikštelėmis sujungiami formuojant tolygų nuolydį į konteinerių aikštelės pusę. Išilginį tako nuolydį išlaikyti ne didesnį kaip 1:20 (5%), skersinis nuolydis formuojamas pagal esamą reljefą, bet ne didesnis kaip 1:30 (3,3 %).
5. Žemės paviršiaus atitudes tikslinti statybos vietoje.
6. Statybos metu išardytos esamos dangos (asfalto, žvyro, vejos dangos) turi būti atstatytos į pradinę padėtį. Nuimtas ir išsaugotas augalinis gruntas gražinamas į pradinę padėtį.
7. Pusiau požeminių atliekų surinkimo konteinerių aukštis ~1,30 m nuo aikštelės paviršiaus.
8. Pusiau požeminė atliekų surinkimo aikštelė Nr. 36 išskaidyta į dvi - 2 komunalinių atliekų konteinerių (KAK plotas 11.97 kv.m) ir 4 antrinių žaliavų konteinerių (AŽK plotas 34,97 kv.m) aikštelių grupes. AŽK aikštelė projektuojama su nužemintu bortu, KAK aikštelė glaudžiama prie esamo pėsčiųjų tako.

	[redacted] UAB "STATYBA IR PROJEKTAVIMAS" Įm.k. 300935637 www. statyba-projektavimas.lt			
Atestatas	*Pareigos*	*V. Pavardė*	*Parašas*	*Data*
KA33679	PV	M. Matuliukštis		2018 08
A 1511	PDV	D.Kriaučiūnienė		2018 08
BK015342	Arch.	J.Stefanovič		2018 08
LT	Užsakovas: Kaišiadorių rajono savivaldybės administracija			

Statinio projekto pavadinimas:
PUSIAU POŽEMINIŲ ATLIEKŲ SURINKIMO KONTEINERIŲ AIKŠTELIŲ KAIŠIADORIŲ RAJONO TERITORIJOJE PROJEKTAS

Dokumento pavadinimas:	*Mastelis*	*Laida*
SODŲ G. 18, ŽIEŽMARIŲ M. KONTEINERIŲ AIKŠTELĖ NR.36	1:250	0
Dokumento žymuo: 2018-01-04-SPP- 036	*Lapas* 1	*Lapų* 1

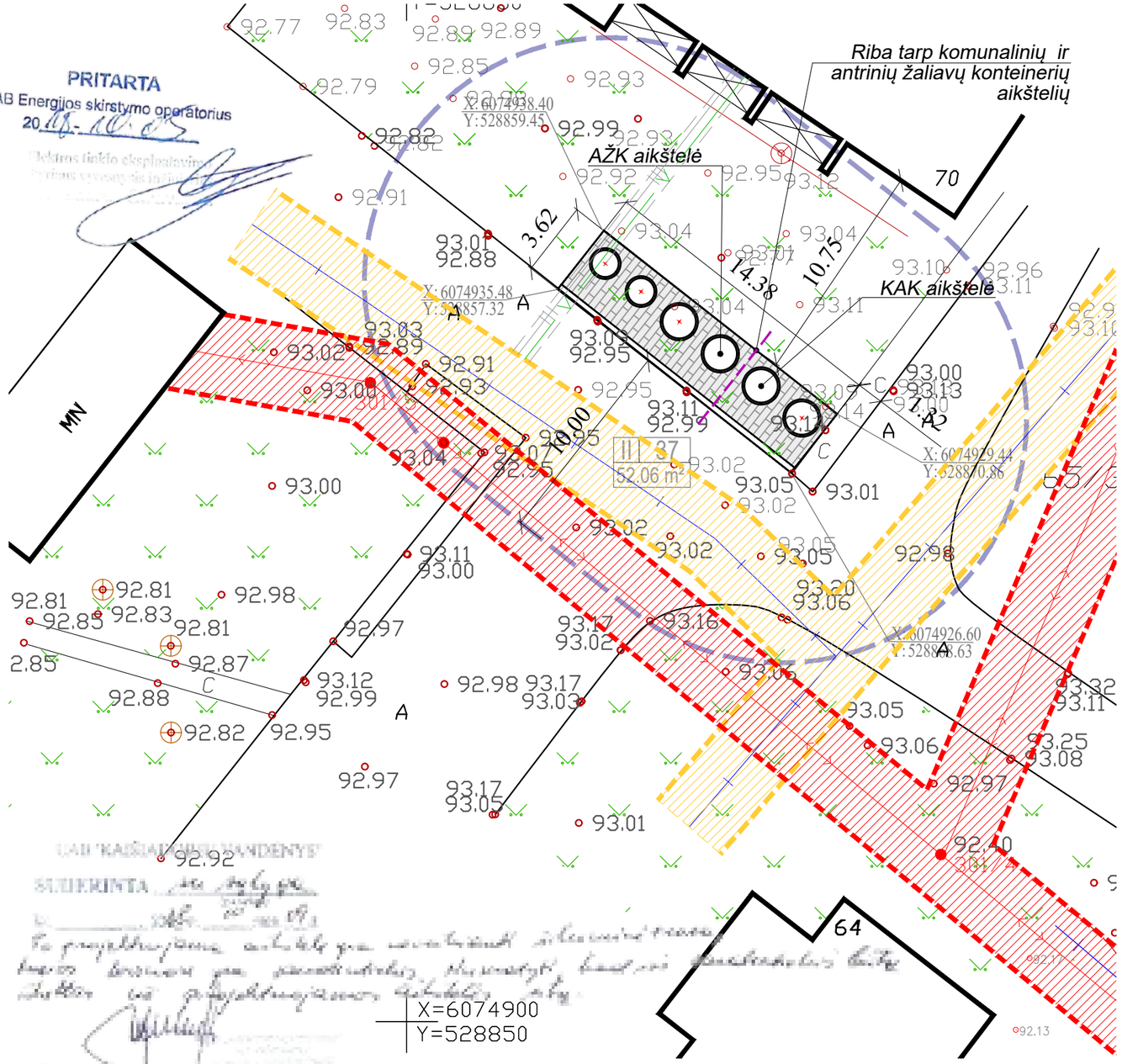

PASTABOS:

1. Statybos darbai gatvės ribose vykdomi vadovaujantis STR 1.06.0:2016 "Statybos darbai. Statinio statybos priežiūra", LR Vyriausybės 2004-02-11 nutarimu Nr. 15 patvirtintu "Kelių priežiūros tvarkos aprašu", LR Saugaus eismo automobilių kelių įstatymu, Automobilių kelių standartizuotų dangų konstrukcijų projektavimo taisyklėmis KPT SDK 07 ir kitais susijusiais teisės aktais. Išardytos gatvių dangos ir jų pagrindai turi būti įrengiami pagal esamą konstrukciją.
2. Inžinerinių tinklų apsaugos zonose privaloma laikytis "Specialiųjų žemės ir miško naudojimo sąlygų" (LR Vyriausybės 1992-02-13 nutarimo Nr. 343) nustatytų reikalavimų.
3. Prieš statybos darbus, kiekvienoje aikštelėje patikslinti atliekų konteinerio vietą (pagal atliekų rūšis ir tipą) su projekto rengėju.
4. Esami pėsčiųjų (šaligatvio) takai su projektuojamomis aikštelėmis sujungiami formuojant tolygų nuolydį į konteinerių aikštelės pusę. Išilginį tako nuolydį išlaikyti ne didesnį kaip 1:20 (5%), skersinis nuolydis formuojamas pagal esamą reljefą, bet ne didesnis kaip 1:30 (3,3 %).
5. Žemės paviršiaus atitudes tikslinti statybos vietoje.
6. Statybos metu išardytos esamos dangos (asfalto, žvyro, vejos dangos) turi būti atstatytos į pradinę padėtį. Nuimtas ir išsaugotas augalinis gruntas gražinamas į pradinę padėtį.
7. Pusiau požeminių atliekų surinkimo konteinerių aukštis ~1,30 m nuo aikštelės paviršiaus.

SITUACIJOS SCHEMA

Eksplikacija

Projektuojama pusiau požeminių atliekų surinkimo konteinerių aikštelė

III 12
33.05 m²

Aikštelės tipas (schema)/ Aikštelės numeris
Konteinerių aikštelės užimamas plotas (m²)

Sutartiniai žymėjimai

- Registruotų sklypų ribos
- Esami pastatai
- Šilumos tinklų apsaugos zonos riba
- Vandentiekio tinklų apsaugos zonos riba
- Buitinės ir lietaus nuotekynės tinklų apsaugos zonos riba
- Elektros kabelio apsaugos zonos riba
- Dujotiekio tinklų apsaugos zonos riba
- Ryšių linijų apsaugos zonos riba
- Inžinerinių tinklų apsaugos zona
- Betoninių trinkelių danga
- Vejos bordiūras
- Gatvės bordiūras paguldytas
- 10 m zonos riba nuo konteinerių aikštelės

Žemės ūkio ir aplinkosaugos skyriaus vyriausiasis specialistas
Vidmantas Malinauskas

UAB "STATYBA IR PROJEKTAVIMAS"
Įm.k. 300935637
www. statyba-projektavimas.lt

Atestatas	Pareigos	V. Pavardė	Parašas	Data
KA33679	PV	M. Matuliukštis		2018 08
A 1511	PDV	D.Kriaučiūnienė		2018 08
BK015342	Arch.	J.Stefanovič		2018 08

LT

Užsakovas:
Kaišiadorių rajono savivaldybės administracija

Statinio projekto pavadinimas:
PUSIAU POŽEMINIŲ ATLIEKŲ SURINKIMO KONTEINERIŲ AIKŠTELIŲ KAIŠIADORIŲ RAJONO TERITORIJOJE PROJEKTAS

Dokumento pavadinimas:
ŽASLIŲ G. 64, ŽIEŽMARIŲ M.
KONTEINERIŲ AIKŠTELĖ NR.37

Mastelis	Laida
1:250	0

Dokumento žymuo:
2018-01-04-SPP- 037

Lapas	Lapų
1	1

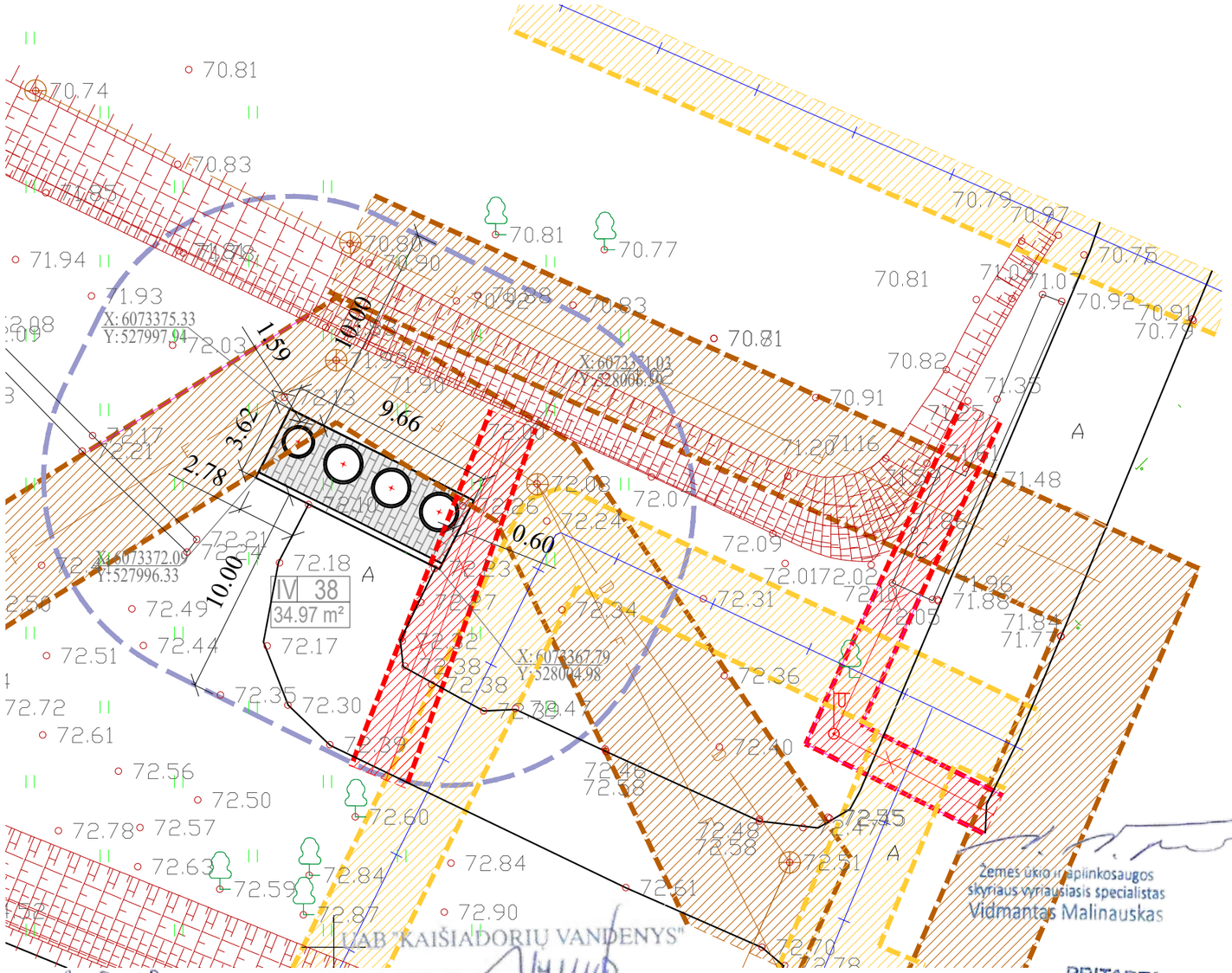

SITUACIJOS SCHEMA

Eksplikacija

Projektuojama pusiau požeminių atliekų surinkimo konteinerių aikštelė

III 12
33.05 m²

Aikštelės tipas (schema)/ Aikštelės numeris
Konteinerių aikštelės užimamas plotas (m²)

Sutartiniai žymėjimai

- Registruotų sklypų ribos
- Esami pastatai
- Šilumos tinklų apsaugos zonos riba
- Vandentiekio tinklų apsaugos zonos riba
- Buitinės ir lietaus nuotekynės tinklų apsaugos zonos riba
- Elektros kabelio apsaugos zonos riba
- Dujotiekio tinklų apsaugos zonos riba
- Ryšių linijų apsaugos zonos riba
- Inžinerinių tinklų apsaugos zona
- Betoninių trinkelių danga
- Vejos bordiūras
- Gatvės bordiūras paguldytas
- 10 m zonos riba nuo konteinerių aikštelės

PASTABOS:

1. Statybos darbai gatvės ribose vykdomi vadovaujantis STR 1.06.0:2016 "Statybos darbai. Statinio statybos priežiūra", LR Vyriausybės 2004-02-11 nutarimu Nr. 15 patvirtintu "Kelių priežiūros tvarkos aprašu", LR Saugaus eismo automobilių kelių įstatymu, Automobilių kelių standartizuotų dangų konstrukcijų projektavimo taisyklėmis KPT SDK 07 ir kitais susijusiais teisės aktais. Išardytos gatvių dangos ir jų pagrindai turi būti įrengiami pagal esamą konstrukciją.
2. Inžinerinių tinklų apsaugos zonose privaloma laikytis "Speialiųjų žemės ir miško naudojimo sąlygų" (LR Vyriausybės 1992-02-13 nutarimo Nr. 343) nustatytų reikalavimų.
3. Prieš statybos darbus, kiekvienoje aikštelėje patikslinti atliekų konteinerio vietą (pagal atliekų rūšis ir tipą) su projekto rengėju.
4. Esami pėsčiųjų (šaligatvio) takai su projektuojamomis aikštelėmis sujungiami formuojant tolygų nuolydį į konteinerių aikštelės pusę. Išilginį tako nuolydį išlaikyti ne didesnį kaip 1:20 (5%), skersinis nuolydis formuojamas pagal esamą reljefą, bet ne didesnis kaip 1:30 (3,3 %).
5. Žemės paviršiaus atitudes tikslinti statybos vietoje.
6. Statybos metu išardytos esamos dangos (asfalto, žvyro, vejos dangos) turi būti atstatytos į pradinę padėtį. Nuimtas ir išsaugotas augalinis gruntas gražinamas į pradinę padėtį.
7. Pusiau požeminių atliekų surinkimo konteinerių aukštis ~1,30 m nuo aikštelės paviršiaus.

	[redacted] UAB "STATYBA IR PROJEKTAVIMAS" Įm.k. 300935637 www. statyba-projektavimas.lt				*Statinio projekto pavadinimas:* *PUSIAU POŽEMINIŲ ATLIEKŲ SURINKIMO KONTEINERIŲ AIKŠTELIŲ KAIŠIADORIŲ RAJONO TERITORIJOJE PROJEKTAS*
Atestatas	*Pareigos*	*V. Pavardė*	*Parašas*	*Data*	
KA33679	*PV*	*M. Matuliukštis*		*2018 08*	
A 1511	*PDV*	*D.Kriaučiūnienė*		*2018 08*	*Dokumento pavadinimas:* *MELIORATORIŲ G. 1/3, ŽIEŽMARIŲ M. KONTEINERIŲ AIKŠTELĖ NR.38*
BK015342	*Arch.*	*J.Stefanovič*		*2018 08*	

LT	*Užsakovas:* *Kaišiadorių rajono savivaldybės administracija*	*Dokumento žymuo:* *2018-01-04-SPP-038*	*Mastelis* *1:250*
			Laida *0*
			Lapas *1*
			Lapų *1*

Type text here

KONTEINERIŲ AKŠTELĖS PJŪVIS

1-1

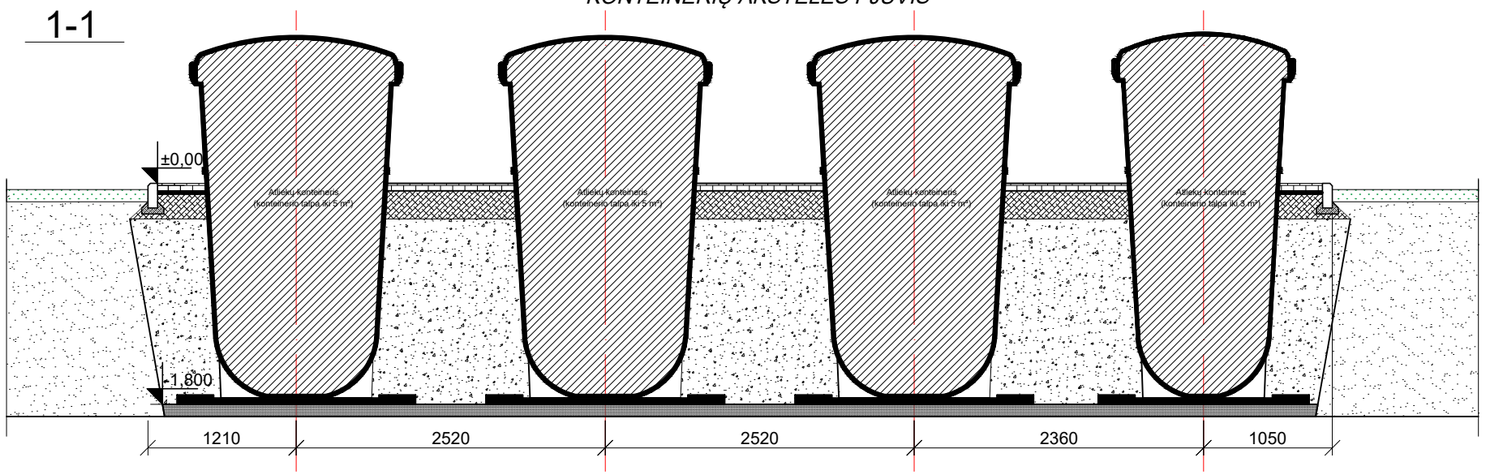

KONTEINERIŲ AKŠTELĖS PLANAS

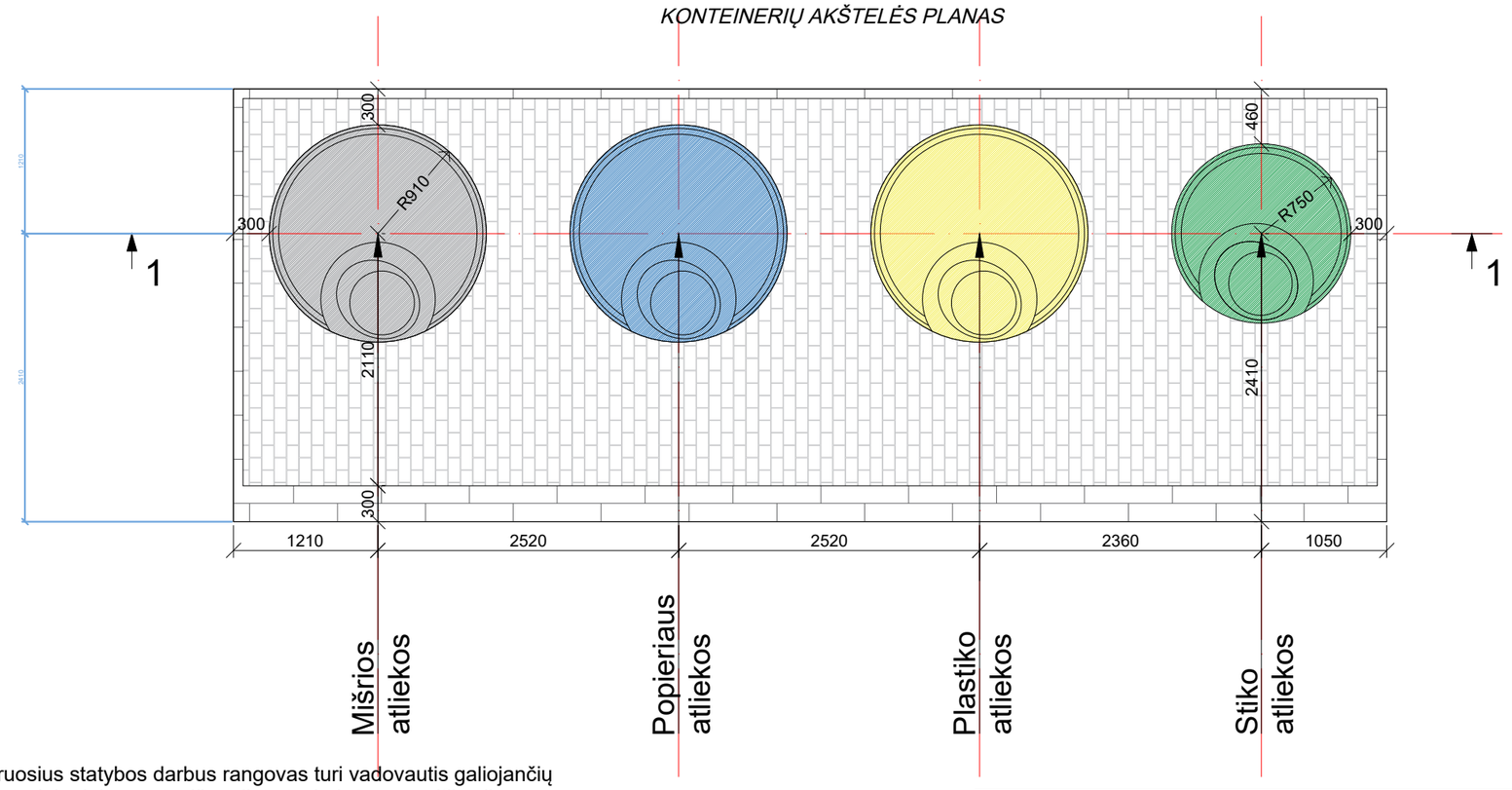

PASTABOS:

1. Vykdant bendruosius statybos darbus rangovas turi vadovautis galiojančių statybos normatyvinių dokumentų, išvardintų techninėse specifikacijose, reikalavimais ir nurodymais
2. Brėžinyje pateiktas principinis pusiau požeminių konteinerių aikštelės sprendimas. Statybos vietoje būtina įvertinti esamas dangas, gatvės ir vejos bortus, teritorijos aukščių skirtumus ir, jei rekia, tikslinti sprendinius, sąnaudų kiekių žiniaraščius.
3. Prieš statybos darbus, kiekvienoje aikštelėje patikslinti atliekų konteinerio vietą (pagal atliekų rūšis ir tipą) su projekto rengėju.
4. Statybos metu išardytos esamos dangos turi būti atstatytos į pradinę padėtį, esami pėsčiųjų takai jungiantys aikšteles, perklojami formuojant reljefą.

	[redacted] UAB "STATYBA IR PROJEKTAVIMAS" Įm.k. 300935637 www. statyba-projektavimas.lt			
Atestatas	Pareigos	V. Pavardė	Parašas	Data
KA33679	PV	M. Matuliukštis		2018 01
A 1511	PDV	D.Kriaučiūnienė		2018 01
BK015342	Arch.	J. Stefanovič		2018 01
LT	Užsakovas: Kaišiadorių rajono savivaldybės administracija			

Statinio projekto pavadinimas:
PUSIAU POŽEMINIŲ ATLIEKŲ TVARKYMO KONTEINERIŲ AIKŠTELIŲ ĮRENGIMO KAIŠIADORIŲ RAJONO TERITORIJOJE STATYBOS PROJEKTAS

Dokumento pavadinimas:
KONTEINERIŲ AKŠTELĖS PRINCIPINIS BRĖŽINYS 2 VNT.

Mastelis	Laida
1:25	0

Dokumento žymuo:
2018-01-04-SP-SK-001

Lapas	Lapų
1	1

KONTEINERIŲ AKŠTELĖS PJŪVIS

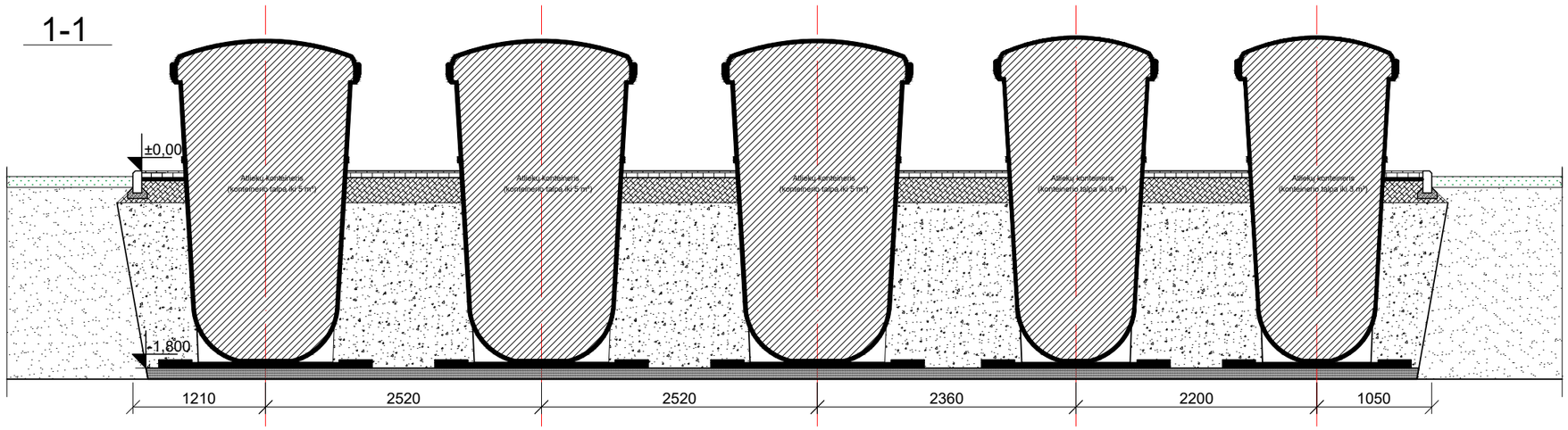

KONTEINERIŲ AKŠTELĖS PLANAS

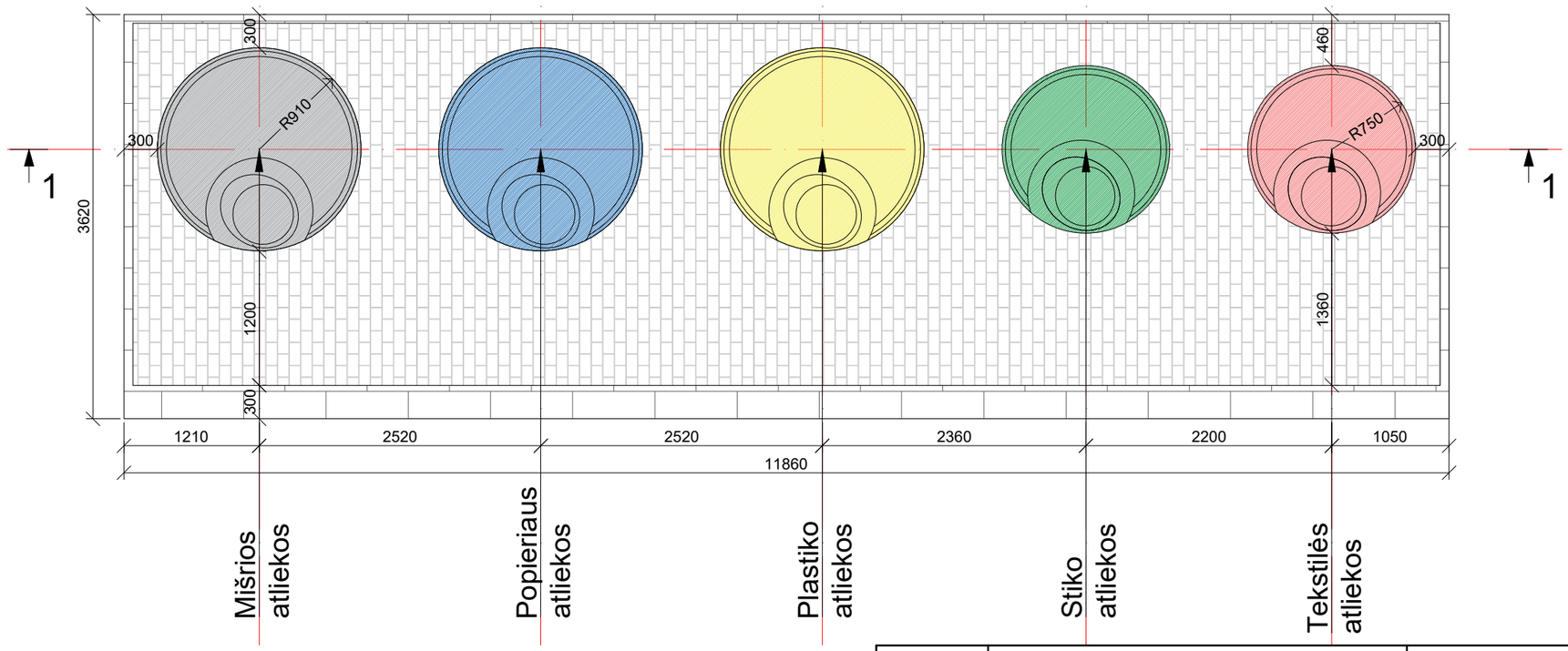

PASTABOS:

1. Vykdant bendruosius statybos darbus rangovas turi vadovautis galiojančių statybos normatyvinių dokumentų, išvardintų techninėse specifikacijose, reikalavimais ir nurodymais
2. Brėžinyje pateiktas principinis pusiau požeminių konteinerių aikštelės sprendimas. Statybos vietoje būtina įvertinti esamas dangas, gatvės ir vejos bortus, teritorijos aukščių skirtumus ir, jei rekia, tikslinti sprendinius, sąnaudų kiekių žiniaraščius.
3. Prieš statybos darbus, kiekvienoje aikštelėje patikslinti atliekų konteinerio vietą (pagal atliekų rūšis ir tipą) su projekto rengėju.
4. Statybos metu išardytos esamos dangos turi būti atstatytos į pradinę padėtį, esami pėsčiųjų takai jungiantys aikšteles, perklojami formuojant reljefą.

	[redacted] UAB "STATYBA IR PROJEKTAVIMAS" Įm.k. 300935637 www. statyba-projektavimas.lt			
Atestatas	Pareigos	V. Pavardė	Parašas	Data
KA33679	PV	M. Matuliukštis		2018 01
A 1511	PDV	D.Kriaučiūnienė		2018 01
BK015342	Arch.	J. Stefanovič		2018 01
LT	Užsakovas: Kaišiadorių rajono savivaldybės administracija			

Statinio projekto pavadinimas:
PUSIAU POŽEMINIŲ ATLIEKŲ TVARKYMO KONTEINERIŲ AIKŠTELIŲ ĮRENGIMO KAIŠIADORIŲ RAJONO TERITORIJOJE
STATYBOS PROJEKTAS

Dokumento pavadinimas:
KONTEINERIŲ AKŠTELĖS PRINCIPINIS BRĖŽINYS 5 VNT.

Mastelis	Laida
1:25	0

Dokumento žymuo:
2018-01-04-SP-SK-002

Lapas	Lapų
1	1

KONTEINERIŲ AKŠTELĖS PJŪVIS

1-1

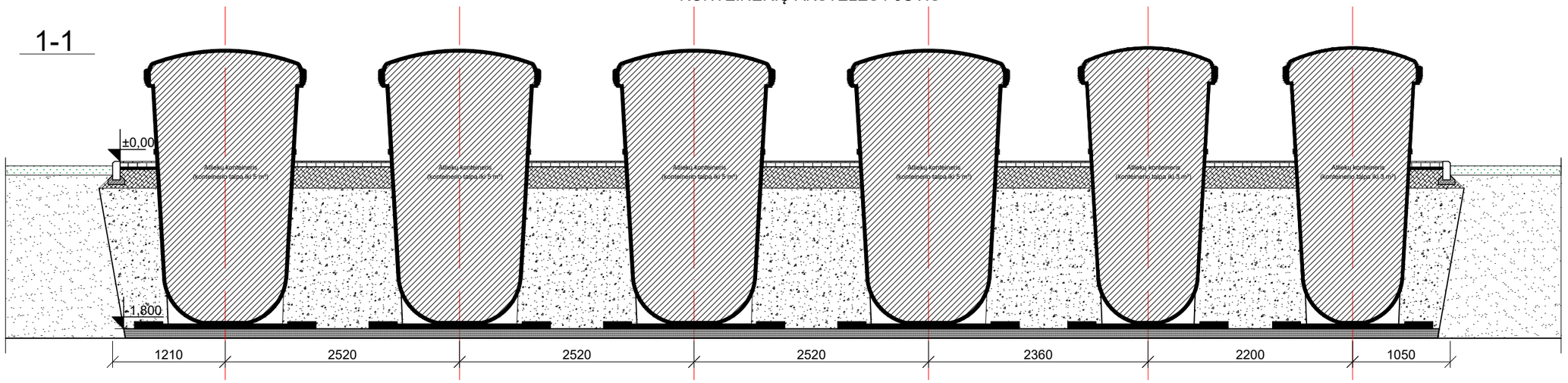

KONTEINERIŲ AKŠTELĖS PLANAS

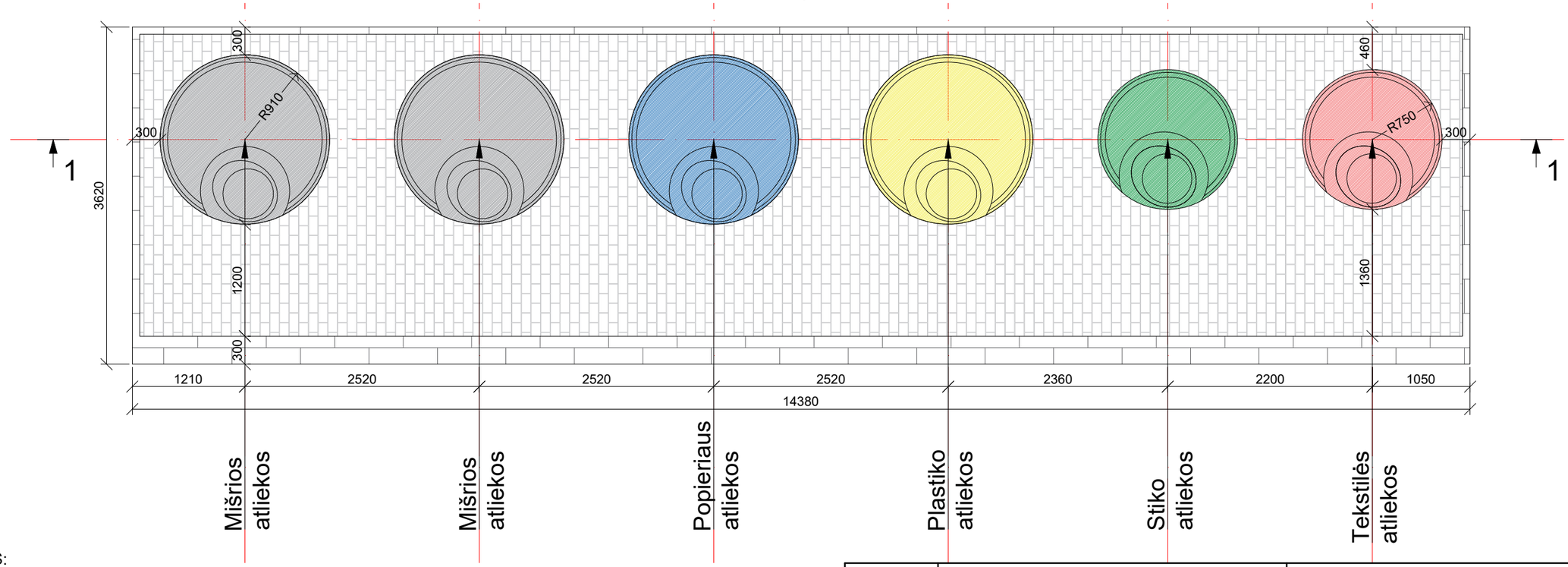

PASTABOS:

1. Vykdant bendruosius statybos darbus rangovas turi vadovautis galiojančių statybos normatyvinių dokumentų, išvardintų techninėse specifikacijose, reikalavimais ir nurodymais
2. Brėžinyje pateiktas principinis pusiau požeminių konteinerių aikštelės sprendimas. Statybos vietoje būtina įvertinti esamas dangas, gatvės ir vejos bortus, teritorijos aukščių skirtumus ir, jei rekia, tikslinti sprendinius, sąnaudų kiekių žiniaraščius.
3. Prieš statybos darbus, kiekvienoje aikštelėje patikslinti atliekų konteinerio vietą (pagal atliekų rūšis ir tipą) su projekto rengėju.
4. Statybos metu išardytos esamos dangos turi būti atstatytos į pradinę padėtį, esami pėsčiųjų takai jungiantys aikšteles, perklojami formuojant reljefą.

	[redacted] UAB "STATYBA IR PROJEKTAVIMAS" Įm.k. 300935637 www. statyba-projektavimas.lt			
Atestatas	Pareigos	V. Pavardė	Parašas	Data
KA33679	PV	M. Matuliukštis		2018 01
A 1511	PDV	D.Kriaučiūnienė		2018 01
BK015342	Arch.	J. Stefanovič		2018 01
LT	Užsakovas: Kaišiadorių rajono savivaldybės administracija			

Statinio projekto pavadinimas:
PUSIAU POŽEMINIŲ ATLIEKŲ TVARKYMO KONTEINERIŲ AIKŠTELIŲ ĮRENGIMO KAIŠIADORIŲ RAJONO TERITORIJOJE STATYBOS PROJEKTAS

Dokumento pavadinimas:
KONTEINERIŲ AKŠTELĖS PRINCIPINIS BRĖŽINYS 6 VNT.

Mastelis	Laida
1:25	0

Dokumento žymuo:
2018-01-04-SP-SK-003

Lapas	Lapų
1	1

KONTEINERIŲ AIKŠTELĖS PJŪVIS

1-1

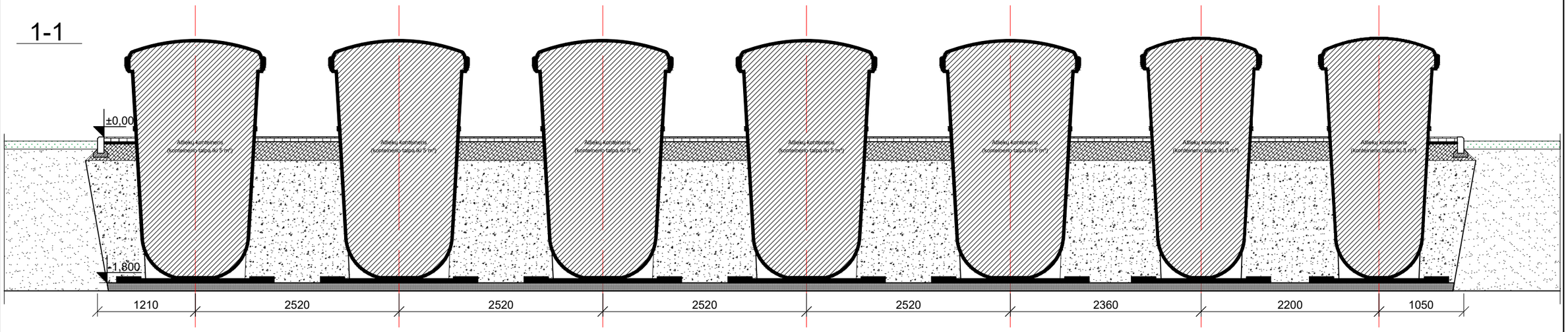

KONTEINERIŲ AIKŠTELĖS PLANAS

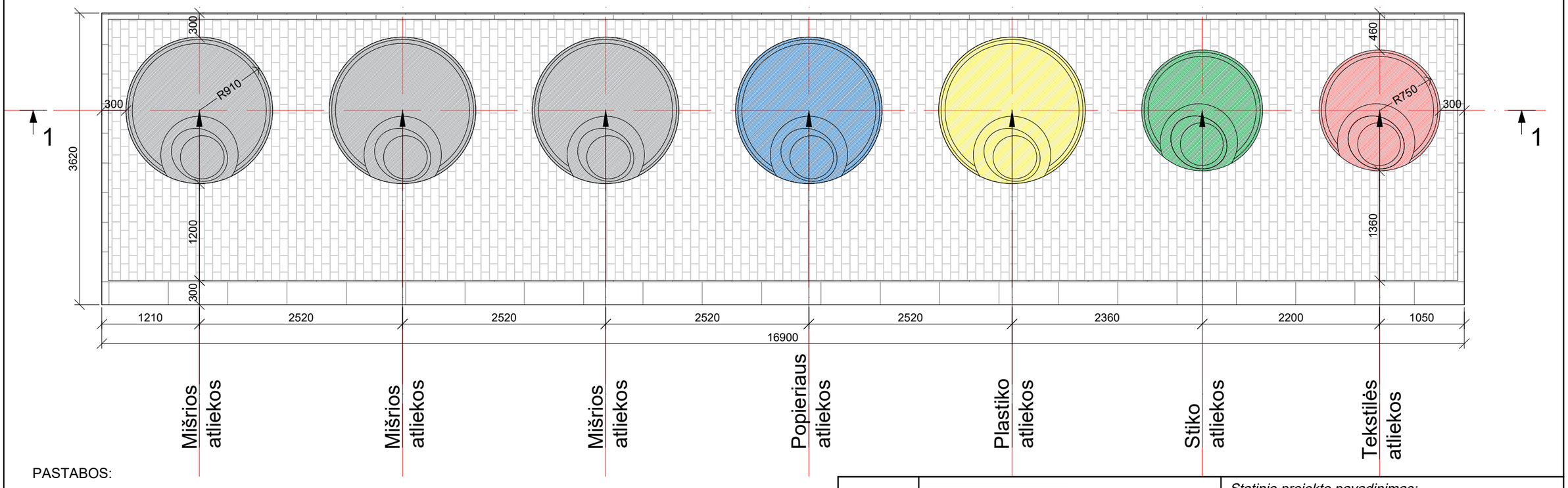

PASTABOS:

1. Vykdant bendruosius statybos darbus rangovas turi vadovautis galiojančių statybos normatyvinių dokumentų, išvardintų techninėse specifikacijose, reikalavimais ir nurodymais
2. Brėžinyje pateiktas principinis pusiau požeminių konteinerių aikštelės sprendimas. Statybos vietoje būtina įvertinti esamas dangas, gatvės ir vejos bortus, teritorijos aukščių skirtumus ir, jei rekia, tikslinti sprendinius, sąnaudų kiekių žiniaraščius.
3. Prieš statybos darbus, kiekvienoje aikštelėje patikslinti atliekų konteinerio vietą (pagal atliekų rūšis ir tipą) su projekto rengėju.
4. Statybos metu išardytos esamos dangos turi būti atstatytos į pradinę padėtį, esami pėsčiųjų takai jungiantys aikšteles, perklojami formuojant reljefą.

	UAB "STATYBA IR PROJEKTAVIMAS"			
	Įm.k. 300935637			
	www. statyba-projektavimas.lt			
Atestatas	Pareigos	V. Pavardė	Parašas	Data
KA33679	PV	M. Matuliukštis		2018 01
A 1511	PDV	D.Kriaučiūnienė		2018 01
BK015342	Arch.	J. Stefanovič		2018 01
LT	Užsakovas: Kaišiadorių rajono savivaldybės administracija			

Statinio projekto pavadinimas:
PUSIAU POŽEMINIŲ ATLIEKŲ TVARKYMO KONTEINERIŲ AIKŠTELIŲ ĮRENGIMO KAIŠIADORIŲ RAJONO TERITORIJOJE STATYBOS PROJEKTAS

Dokumento pavadinimas:
KONTEINERIŲ AIKŠTELĖS PRINCIPINIS BRĖŽINYS 7 VNT.

Mastelis	Laida
1:25	0

Dokumento žymuo:
2018-01-04-SP-SK-004

Lapas	Lapų
1	1

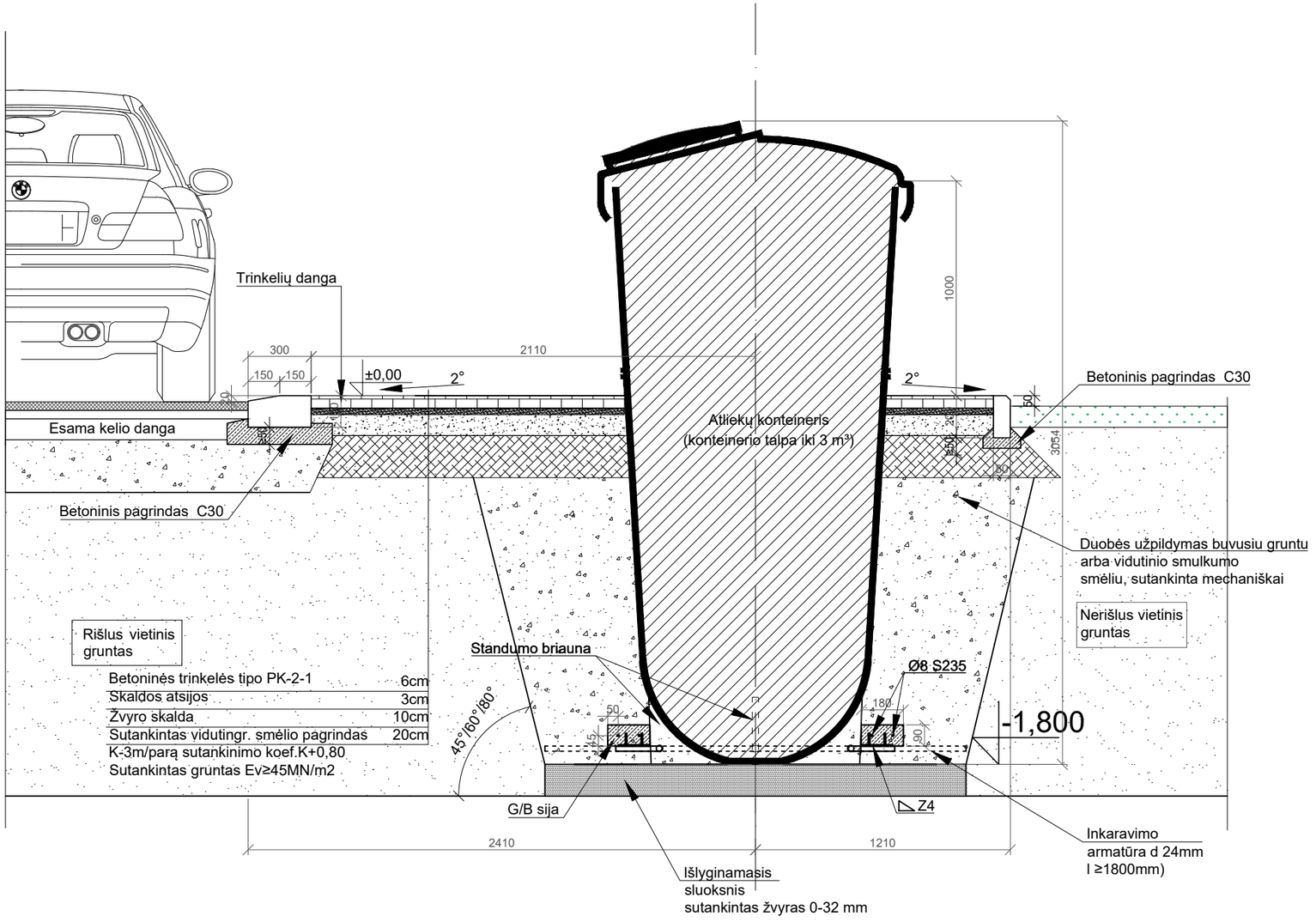

Inkaravimo medžiagos BAGIO 3 konteineriui				
Eil. Nr.	Pavadinimas	Mato vnt.	Matmenys	Kiekis
1.	Inkaravimo armatūra	vnt.	d 24mm l ≥1800mm	2
2.	G/B monolitinė sija	vnt.	90x180x2000	2

PASTABOS:

1. Brėžinį nagrinėti kartu su konteinerio gabaritiniu brėžiniu ir techniniu aprašu.
2. Jeigu konteinerio montavimo lygmenyje pasitaiko nekontroliuojamų ar apkrovų nelaikančių sankasų, tokias sankasas reikia pašalinti iki vietinio pagrindo, su ne mažesniu kaip 10 cm pagilinimu, pgl. grunto keitimo aprašą. Vietoje pašalinto grunto po konteineriu reikia įrengti betono C8/10 100 mm sluoksnį . Tiesiogiai statyti konteinerį galima į gruntą, kurio parametrai yra ne blogesni nei: nerišlių gruntų atveju I_D >0,4, esant mažesniam sutankinimui taikyti mechaninį sutankinimą, ne mažesniu kaip 50 cm gyliu; rišlių gruntų atveju I_L < 0,25.
Jeigu sąlygos yra neįvykdytos, apie tai būtina nedelsiant informuoti projektuotoją siekiant perprojektuoti konteinerio pastatymo būdą.
3. Žemės darbai turi būti vykdomi itin dėmesingai saugant gruntą iškasose (duobėse) nuo įšalimo, lietaus ir pratakų vandens.
4. Pamatų iškasos turi būtų įrengiamos nelietingomis dienomis, iškasų taip pat negalima įrengti iš anksto ir palikti atvirų.
5. Pastebėjus brėžiniuose arba apraše netikslumų, kreiptis į projektuotoją konsultacijos.
6. Dokumentuose neaptartais klausimais vadovautis statybos ir montavimo darbų atlikimo ir priėmimo techninėmis sąlygomis.
7. Naudingoji apkrova su pamatais besiribojančiam gruntui (tr. priemonės) < 10 kN / m2 arba atitinkamai sutelktoji, ne mažesniu kaip 1,5 m < 50 kN arba ne mažesniu kaip 1,2 m < 30 kN atstumu.
8. Papildomas inkaravimas reikalingas esant aukštiems gruntiniams vandenims apsaugai nuo konteinerio iškėlimo dėl gruntinio vandens spaudimo.
9. Jeigu gruntiniai vandenys siekia aukščiau įšalimo gylio, naudoti papildomas konteinerio sienelių apsaugas.

	[redacted] UAB "STATYBA IR PROJEKTAVIMAS" Įm.k. 300935637 www. statyba-projektavimas.lt				Statinio projekto pavadinimas: PUSIAU POŽEMINIŲ KONTEINERIŲ AIKŠTELIŲ IŠDĖSTYMO KAIŠIADORIŲ RAJONE STATYBOS PROJEKTAS
Atestatas	Pareigos	V. Pavardė	Parašas	Data	
KA33679	SPV	M. Matuliukštis		2018 08	
KA32155	SPDV	M. Matuliukštis		2018 08	Dokumento pavadinimas: 3 m ³ konteinerio montavimo schema BAGIO 3 — Mastelis 1:25 — Laida 0
A 1511	SPDV	D.Kriaučiūnienė		2018 08	
BK015342	Arch.	J. Stefanovič		2018 08	
LT	Užsakovas: Kaišiadorių rajono savivaldybės administracija				Dokumento žymuo: 2018-01-04-SPP-SK-001 — Lapas 1 — Lapų 1

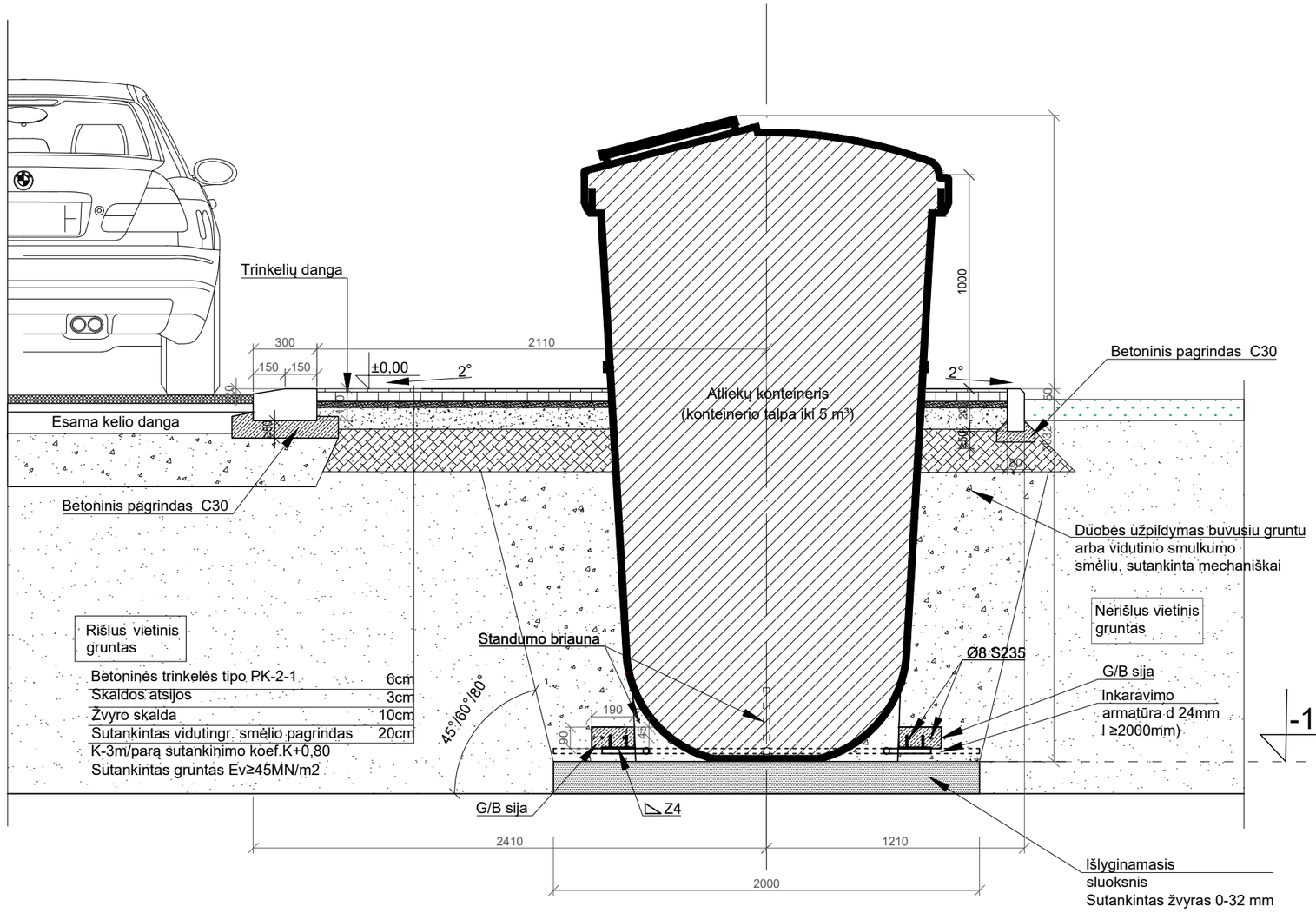

Betoninės trinkelės tipo PK-2-1	6cm
Skaldos atsijos	3cm
Žvyro skalda	10cm
Sutankintas vidutingr. smėlio pagrindas	20cm
K-3m/parą sutankinimo koef.K+0,80	
Sutankintas gruntas Ev≥45MN/m2	

Inkaravimo medžiagos BAGIO 5 konteineriui

Eil. Nr.	Pavadinimas	Mato vnt.	Matmenys	Kiekis
1.	Inkaravimo armatūra	vnt.	d 24mm l ≥2000mm	2
2.	G/B monolitinė sija	vnt.	90x180x2000	2

PASTABOS:

1. Brėžinį nagrinėti kartu su konteinerio gabaritiniu brėžiniu ir techniniu aprašu.
2. Jeigu konteinerio montavimo lygmenyje pasitaiko nekontroliuojamų ar apkrovų nelaikančių sankasų, tokias sankasas reikia pašalinti iki vietinio pagrindo, su ne mažesniu kaip 10 cm pagilinimu, pgl. grunto keitimo aprašą. Vietoje pašalinto grunto po konteineriu reikia įrengti betono C8/10 100 mm sluoksnį . Tiesiogiai statyti konteinerį galima į gruntą, kurio parametrai yra ne blogesni nei: nerišlių gruntų atveju I_D >0,4, esant mažesniam sutankinimui taikyti mechaninį sutankinimą, ne mažesniu kaip 50 cm gyliu; rišlių gruntų atveju I_L < 0,25.
   Jeigu sąlygos yra neįvykdytos, apie tai būtina nedelsiant informuoti projektuotoją siekiant perprojektuoti konteinerio pastatymo būdą.
3. Žemės darbai turi būti vykdomi itin dėmesingai saugant gruntą iškasose (duobėse) nuo įšalimo, lietaus ir pratakų vandens.
4. Pamatų iškasos turi būtų įrengiamos nelietingomis dienomis, iškasų taip pat negalima įrengti iš anksto ir palikti atvirų.
5. Pastebėjus brėžiniuose arba apraše netikslumų, kreiptis į projekto rengėją konsultacijos.
6. Dokumentuose neaptartais klausimais vadovautis statybos ir montavimo darbų atlikimo ir priėmimo techninėmis sąlygomis.
7. Naudingoji apkrova su pamatais besiribojančiam gruntui (tr. priemonės) < 10 kN / m2 arba atitinkamai sutelktoji, ne mažesniu kaip 1,5 m < 50 kN arba ne mažesniu kaip 1,2 m < 30 kN atstumu.
8. Papildomas inkaravimas reikalingas esant aukštiems gruntiniams vandenims apsaugai nuo konteinerio iškėlimo dėl gruntinio vandens spaudimo.
9. Jeigu gruntiniai vandenys siekia aukščiau įšalimo gylio, naudoti papildomas konteinerio sienelių apsaugas.

UAB "STATYBA IR PROJEKTAVIMAS"
Įm.k. 300935637
www. statyba-projektavimas.lt

Atestatas	Pareigos	V. Pavardė	Parašas	Data
KA33679	SPV	M. Matuliukštis		2018 08
KA32155	SPDV	M. Matuliukštis		2018 08
A 1511	SPDV	D.Kriaučiūnienė		2018 08
BK015342	Arch.	J. Stefanovič		2018 08

Statinio projekto pavadinimas:
PUSIAU POŽEMINIŲ KONTEINERIŲ AIKŠTELIŲ IŠDĖSTYMO KAIŠIADORIŲ RAJONE STATYBOS PROJEKTAS

Dokumento pavadinimas:
5 m ³ konteinerio montavimo schema BAGIO 5

Mastelis	Laida
1:25	0

LT

Užsakovas:
Utenos rajono savivaldybės administracija

Dokumento žymuo:
2018-01-04-SPP-SK- 002

Lapas	Lapų
1	1